



Biblioteka Narodowa

Bibliografia Dokumentów Kartograficznych

2011

styczeń–grudzień 2011

poz. 1-961

WYKAZ DZIAŁÓW (wg UKD)

- 912(100)(084.3) ŚWIAT
- 912(15)(084.3) WSZECHŚWIAT. SFERA NIEBIESKA I PRZE-
STRZEŃ KOSMICZNA
- 912(2)(084.3) OBSZARY FIZJOGRAFICZNE ŚWIATA
- 912(26)(084.3) OCEANY. MORZA
- 912(261)(084.3) Ocean Atlantycki
- 912(261.24)(084.3) Morze Bałtyckie
- 912(261.26)(084.3) Morze Północne
- 912(262)(084.3) Morze Śródziemne
- 912(265)(084.3) Ocean Spokojny
- 912(267)(084.3) Ocean Indyjski
- 912(268)(084.3) Ocean Arktyczny. Morze Arktyczne
- 912(4)(084.3) EUROPA
- 912(4-751)(084.3) Obszary Europy z chronioną przyrodą
- 912(4:2)(084.3) Obszary fizjograficzne Europy
- 912(438)(084.3) POLSKA
- 912(438-751)(084.3) Obszary Polski z chronioną przyrodą
- 912(438-89)(084.3) Polska do 1945 r. (Polska Piastów. Polska Jagiellonów. I Rzeczpospolita. Polska pod zaborami. II Rzeczpospolita)
- 912(438:2)(084.3) Obszary fizjograficzne Polski
- 912(438)DS(084.3) Województwo dolnośląskie
- 912(438)KP(084.3) Województwo kujawsko-pomorskie
- 912(438)LB(084.3) Województwo lubuskie
- 912(438)LD(084.3) Województwo łódzkie
- 912(438)LU(084.3) Województwo lubelskie
- 912(438)MA(084.3) Województwo małopolskie
- 912(438)MZ(084.3) Województwo mazowieckie
- 912(438)OP(084.3) Województwo opolskie
- 912(438)PD(084.3) Województwo podlaskie
- 912(438)PK(084.3) Województwo podkarpackie
- 912(438)PM(084.3) Województwo pomorskie
- 912(438)SK(084.3) Województwo świętokrzyskie
- 912(438)SL(084.3) Województwo śląskie
- 912(438)WN(084.3) Województwo warmińsko-mazurskie
- 912(438)WP(084.3) Województwo wielkopolskie
- 912(438)ZP(084.3) Województwo zachodniopomorskie
- 912(5)(084.3) AZJA
- 912(6)(084.3) AFRYKA
- 912(7)(084.3) AMERYKA PÓŁNOCNA I ŚRODKOWA
- 912(8)(084.3) AMERYKA POŁUDNIOWA
- 912(9)(084.3) KRAJE I REGIONY PACYFIKU. AUSTRALIA.
ARKTYKA. ANTARKTYDA

WSTĘP

„Bibliografia Dokumentów Kartograficznych = Bibliography of Cartographic Materials” (BDK) opracowywana w Zakładzie Zbiorów Kartograficznych Biblioteki Narodowej jest częścią polskiej bieżącej bibliografii narodowej i ukazuje się od 2005 roku. Do 2001 roku polskie dokumenty kartograficzne były opracowywane jedynie w Instytucie Bibliograficznym i rejestrowane wraz z innymi dokumentami w „Przewodniku Bibliograficznym”.

W kolejnym roczniku BDK 2011, styczeń – grudzień znalazły się opisy bibliograficzne dokumentów kartograficznych, które wpłynęły do Biblioteki Narodowej w 2011 r.

BDK rejestruje wszystkie typy dokumentów kartograficznych (mapy, atlasy, globusy) na podstawie egzemplarzy obowiązkowych dostarczanych przez wydawców do Biblioteki Narodowej. Bibliografia nie zawiera opisów dokumentów kartograficznych w formie elektronicznej, ponieważ są one rejestrowane wraz z innymi dokumentami elektronicznymi w „Bibliografii Dokumentów Elektronicznych”. Uwzględnione są natomiast dokumenty elektroniczne towarzyszące drukowanym dokumentom kartograficznym.

Wszystkie opisy bibliograficzne są udostępnione w opartym na formacie MARC 21, zarządzanym w systemie INNOPAC katalogu głównym Biblioteki Narodowej i stanowią część rekordów zasobu Zakładu Zbiorów Kartograficznych. Jednostka opisu bibliograficznego reprezentuje samoistnie wydany dokument kartograficzny, co najczęściej jest sygnalizowane uzyskanym przez wydawcę numerem ISBN. Dokumenty opisuje się na tzw. jednym poziomie opisu, stąd w niniejszej bibliografii nie występują serie map oraz mapy wieloarkuszowe jako całość, lecz ich arkusze posiadające własny tytuł.

Od BDK 1-2/2007 Biblioteka Narodowa zaprzestała publikowania bibliografii kartograficznej w formie drukowanej. W zamian całość zarejestrowanego materiału jest udostępniana w postaci elektronicznej w pliku pdf. Wprowadzony układ opisów bibliograficznych, według działów Uniwersalnej Klasyfikacji Dziesiętnej jest podstawą szeregowania opisów bibliograficznych. Jedynym źródłem użytych w bibliografii symboli są tablice *Uniwersalnej Klasyfikacji Dziesiętnej: publikacja nr UDC-PO58 autoryzowana przez Konsorcjum UKD nr licencji UDC-2005/06. Wydanie skrócone dla bieżącej bibliografii narodowej i bibliotek publicznych*. Zastosowany uproszczony wykaz symboli UKD i ich odpowiedników słownych stanowi WYKAZ DZIAŁÓW niniejszej bibliografii i został umieszczony na jej początku.

Opis bibliograficzny

Opisy bibliograficzne sporządza się z autopsji zgodnie z postanowieniami *Polskiej Normy PN-N-01152-5 Opis bibliograficzny. Dokumenty kartograficzne*, ogłoszonej 7 marca 2001 roku z uwzględnieniem szczegółowych rozwiązań zawartych w *Instrukcji katalogowania dokumentów kartograficznych*, 2011.

Stosowane skróty są zgodne z *Polską Normą PN-85/N-01158 Skróty wyrazów i wyrażen w opisie bibliograficznym*, obowiązującą od 1987 roku. Norma ta nie zawiera niektórych często stosowanych przez polskich współwykonawców map i atlasów określeń prac występujących przy produkcji dokumentów kartograficznych oraz słów bezpośrednio związanych z ich treścią merytoryczną. Dlatego wprowadzono dodatkowo na potrzeby opisu bibliograficznego dokumentów kartograficznych następujące skróty: aktualizacja – aktual., długość geograficzna – dł. geogr., dystrybucja – dystr., geograficzna – geogr., hydrograficzna – hydrogr., kartograficzna – kartogr., krajoznawcza – krajozn., szerokość geograficzna – szer. geogr., techniczna – tech., topograficzna – topogr., turystyczna – turyst., wielobarwny – kolor., zdjęcie terenowe – zdj. terenowe, zlecenie – zlec. Konsekwentnie użyto skrótów łacińskich, np. „ca” oraz „et al.”. Dodatkowo, w strefie danych matematycznych, zastosowano międzynarodowe skróty kierunków świata – N, S, W, E (praktyczne do użycia w formacie MARC 21).

W BDK zastosowano zasady transliteracji zgodne z postanowieniami normy PN-ISO 9 *Transliteracja znaków cyrylickich na znaki łacińskie – języki słowiańskie i niesłowiańskie*. W opisie bibliograficznym zastosowano trzeci stopień szczególności, obejmujący wszystkie elementy uwzględnione w normie oraz odpowiadające im znaki umowne.

Pełny opis dokumentu kartograficznego zawiera następujące elementy:

Hasło – nazwa geograficzna. Oznaczenie skali

Tytuł właściwy : dodatek do tytułu = tytuł równoległy / pierwsze oznaczenie odpowiedzialności ; kolejne oznaczenie odpowiedzialności. – Strefa wydania / pierwsze oznaczenie odpowiedzialności. – Skala ; odwzorowanie (zasięg mapy). – Miejsce wydania : wydawca, rok wydania. – Określenie postaci fizycznej dokumentu i objętości : inne cechy fizyczne ; format + określenie postaci fizycznej dokumentu towarzyszącego.

(Tytuł serii ; numer w serii).

Tytuły publikacji współwydanych

Uwagi

Numer ISBN

Hasła przedmiotowe

Symbole UKD

Numer systemowy rekordu bibliograficznego w Katalogu Głównym BN

Numer opisu w bibliografii

A. Hasło

Pierwsza część hasła umieszczonego nad opisem bibliograficznym jest tworzona z pola 653 *Termin indeksowy – forma niekontrolowana*, które najprecyzyjniej określa zasięg geograficzny opisywanego dokumentu; jeśli to pole nie występuje, wówczas z pierwszego wystąpienia pola 651 *Hasła przedmiotowego nazwy geograficznej*. Druga część hasła to oznaczenie skali lub skal dokumentu. Nieliczbowe oznaczenie skali („[Skala nieokreślona]” „[Skala nieobliczona]”) w hasle zastąpiono znakiem długiej kreski, ale „[Skale różne]” zapisano jak w polu 255.

B. Strefa tytułu i oznaczenia odpowiedzialności

Źródłem tytułu właściwego były: dla map – najczęściej okładka, panel, sama mapa, natomiast dla atlasów – strona tytułowa. W porządkowaniu oznaczeń odpowiedzialności stosowano przede wszystkim kryterium kolejności zapisu lub wyróżnienia graficznego dokonanego przez wydawcę, a w przypadku niemożności zastosowania tego kryterium kierowano się kolejnością prac w procesie produkcji mapy. Z występujących na dokumencie zapisów nazw instytucji sprawczych wybierano ich najpełniejsze wersje. Funkcje skracano według *Polskiej Normy PN-85/N-01158 Skróty wyrazów i wyrażen w opisie bibliograficznym* oraz podanego powyżej uzupełnienia. Skróty użyte przez wydawcę pozostawiano bez zmiany.

C. Strefa wydania

Oznaczenie wydania przejmowano w formie zapisanej w dokumencie z zastosowaniem ogólnie przyjętych skrótów. Stan aktualizacji będący cechą konkretnego wydania, zapisywano w strefie wydania.

D. Strefa danych matematycznych

Oznaczenie skali przejmowano z dokumentu wraz z towarzyszącymi jej określeniami. W przypadku dokumentu składającego się z dwóch lub trzech map głównych, skale były zapisywane w kolejnych wystąpieniach pola 255. Oznaczenia nieliczbowe skali liniowej zapisywano: „[Skale różne]”; „[Skala nieokreślona]” oraz „[Skala nieobliczona]”. Oznaczenie odwzorowania cytowano jedynie w przypadku, gdy zapisane było na mapie. Opisanie zasięgu mapy poprzez oznaczenie współrzędnych geograficznych, odczytywane w jej narożnikach od lewego górnego po prawy dolny z dokładnością do jednej sekundy, stosowano do wszystkich arkuszy map wielosekcyjnych.

E. Strefa adresu wydawniczego

Nazwę wydawnictwa podano w najpełniejszej wersji nazwy występującej na dokumencie. Data wydania zapisana jedynie w CIP (Cataloguing in Publication) była przejmowana bez kwadratowego nawiasu, ale fakt ten odnotowano w uwagach.

F. Strefa opisu fizycznego

W strefie opisu fizycznego podano informacje o formie i objętości dokumentu kartograficznego (np. 1 mapa na 2 ark.; 1 atlas (149 s.)), technice wykonania (np. miedziar., litogr.), wykorzystaniu powierzchni arkusza i rozbarwieniu (np. dwustronny, kolor.), nietypowym materiale, opakowaniu i wymiarze (np. foliowany; 52x96 cm, w okł. 24x12 cm) oraz dokumentach towarzyszących (np. + broszura, + 1 dysk optyczny). Jako podstawowy wymiar mapy podano jej wysokość x szerokość (podstawę) mierzoną między zewnętrznymi brzegami ramki.

G. Strefa serii

Normy dotyczące dokumentów kartograficznych w definicji serii map uwzględniają także mapy wieloarkuszowe, których arkusze posiadają indywidualny, wyróżniający je tytuł. Poszczególne arkusze publikowanych w Polsce map, np: *Mapa topograficzna Polski 1:10 000*, mają tytuły właściwe zbudowane z nazwy geograficznej i godła. Każdy arkusz mapy otrzymuje od wydawcy samodzielny numer ISBN. W niniejszej bibliografii mapy wydawane w serii zarejestrowano na jednym poziomie opisu, podając w strefie serii (tytuł serii i podserii) dane z pola 830 *Hasło dodatkowe serii lub opisu dokumentu wieloczęściowego – tytuł ujednolicony*, i ujmując całość zapisu w okrągłe nawiasy. Dane te są kontrolowane *Hasłem tytułu ujednoliconego serii* i zostały użyte w BDK w indeksie arkuszy / części w seriach

H. Strefa uwag

Uwagi stanowią znaczną część opisu bibliograficznego dokumentu kartograficznego. Strefę uwag rozpoczynają tytuły publikacji współwydanych i/lub uwaga dotycząca usytuowania tytułu przyjętego jako właściwy. Wyjątkiem są atlasy, których tytuł pochodzi ze strony tytułowej i uwaga o jego pochodzeniu jest pomijana. Przy mapach składanych tytułem właściwym jest najczęściej tytuł panelowy, czyli znajdujący się po złożeniu na wierzchniej stronie. W przypadku arkuszy map topograficznych do celów bibliograficznych jest wykorzystywany tytuł znad ramki mapy. Zawsze, gdy na mapie przedstawiona jest rzeźba terenu, podaje się informacje o sposobie jej prezentacji. Ważniejsze mapy poboczne zostały odnotowane w sposób uproszczony poprzez podanie ich tytułu, skali i wymiarów. Uwzględniono materiały kartograficzne, którymi posłużono się w procesie powstawania dokumentu. Odnotowano zawartość *verso i recto* map, podając występowanie np.: spisów ulic, spisów nazw geograficznych, tekstów (niekiedy o charakterze turystyczno-krajoznawczym), logo handlowego firm wydawniczych oraz języka/języków, którymi zapisano treść mapy, objaśnień w legendach oraz tekstów towarzyszących.

I. ISBN

Numer ISBN przejmuje się z dokumentu.

J. Hasło przedmiotowe

Hasła przedmiotowe utworzono zgodnie z zasadami *Słownika Języka Hasel Przedmiotowych Biblioteki Narodowej* (JHP) oraz aktualnej kartoteki wzorcowej *Słownika*, która znajduje się na stronie internetowej <http://mak.bn.org.pl/w5.htm>.

K. Symbole UKD

W uproszczonym wykazie działów UKD użyto symboli o następującej strukturze: symbol 912 Mapy. Dokumenty kartograficzne, z dodanym poddziałem wspólnym miejsca (na podstawie „Tablicy I e poddziały wspólne miejsca”), zapisanym w nawiasie okrągłym i umieszczonym na końcu poddziałem wspólnym formy (084.3) Mapy, plany - zapisanym również w nawiasie okrągłym. Wprowadzone symbole działów uwzględniają także specyficzne potrzeby klasyfikowania dokumentów kartograficznych. Dla nazw województw użyto podziału alfabetycznego – skrótu nazwy danego województwa wg Kodu ISO 3166-2:PL (oznaczającego jednostki podziału terytorialnego w Polsce). W prezentowanym zapisie wykorzystano następujące elementarne znaki graficzne (wskaźniki podziałów pomocniczych lub relacji):

- () [Nawias okrągły] identyfikuje poddziały wspólne miejsca, np. (438) Polska oraz formy (084.3) Mapy, plany.
- (-) [Znak kreska w nawiasie okrągłym] identyfikuje poddział analityczny użyty w poddziałach wspólnych miejsca. Wskazuje części, strefy, jednostki administracyjne, np. (1-751) Obszary z chronioną przyrodą.
- (:) [Dwukropek umieszczony w nawiasie okrągłym] identyfikuje złożone poddziały wspólne miejsca, np. 912(438:2)(084.3) Regiony fizjograficzne Polski, w tym (438) oznacza Polskę; (2) oznacza regiony fizjograficzne. Połączenie obydwu składników dwukropkiem wskazuje na umieszczenie regionów fizjograficznych w Polsce.

Zastosowano zapis pionowy symboli UKD. Pole 080 w rekordach bibliograficznych jest powtarzalne. W przypadku kilku symboli, pierwsze wystąpienie pola 080 wskazuje na dział w bibliografii, w którym jest pełny opis dokumentu kartograficznego. Pozostałe pola 080 służą do utworzenia odsyłaczy w odpowiednich działach bibliografii.

L. Numer systemowy rekordu bibliograficznego w katalogu głównym BN

Od numeru BDK 1-2/2007 w pliku pdf do każdego opisu bibliograficznego dodano zapis numeru systemowego INNOPAC.

M. Numer opisu w pliku

Każdy opis bibliograficzny w pliku oznaczono kolejnym numerem, łamanym przez rok, który obejmuje niniejsza bibliografia np. 627/2010.

Układ

W niniejszym numerze podstawą szeregowania opisów w bibliografii jest układ działowy zgodny z *Uniwersalną Klasyfikacją Dziesiętną* według skróconych tablic UKD-P058. Kolejność użytych poddziałów sygnalizują zakładki pliku pdf (ze względu na ograniczone miejsce dokonano skrótów, np. pominięto symbole UKD pozostawiając

wykaz działów głównych). Każdy poddział zawartości bibliograficznej numeru BDK rozpoczyna symbol UKD wraz z dopowiedzeniem słownym, czyli nazwą działu. Umieszczone w dziale opisy uszeregowano alfabetycznie według hasła geograficznego, a w następnej kolejności w porządku malejącym według skali mapy.

Indeksy

Każdy numer „Bibliografii Dokumentów Kartograficznych” zaopatrzony jest w sześć indeksów: tytułów map, tytułów atlasów, instytucji sprawczych, osób, arkuszy / części w seriach oraz haseł przedmiotowych.

Skorowidze tablicowe

W niniejszej publikacji zestaw rekordów bibliograficznych wymagał użycia sześciu tablic z ośmioma skorowidzami. Pięć tablic zawiera arkusze map lądowych: *Mapa hydrograficzna Polski 1:50 000*, *Mapa topograficzna Polski 1:10 000. Ukł. 1942*, *Mapa topograficzna Polski 1:10 000. Ukł. 1992*, *Mapa topograficzna Polski 1:50 000. Ukł. 1942 i 1992*, *Mapa topograficzna Polski 1:50 000. Ukł. WGS 1984* – publikowane przez Głównego Geodetę Kraju. Ostatnia tablica obejmuje dwie serie map morskich wydawanych w różnych skalach: *Morskie Mapy Nawigacyjne* oraz *International Chart Series* opracowywane przez Biuro Hydrograficzne Marynarki Wojennej (BHMW).

W niniejszej bibliografii, tak jak i w poprzednich, nie znalazły odzwierciedlenia w postaci tablic ze skorowidzem (brak takich skorowidzów w postaci elektronicznej) dawne serie map topograficznych publikowanych przez Głównego Geodetę Kraju, wznawiane obecnie bez zmian aktualizacyjnych. Dotyczy to także licznie reprezentowanej w niniejszej publikacji: *Mapy topograficznej 1:25 000. Ukł. 1965* oraz *Mapy topograficznej 1:50 000. Ukł. 1965*.

Wszelkie uwagi dotyczące „Bibliografii Dokumentów Kartograficznych” prosimy kierować pod adresem: Biblioteka Narodowa, Zakład Zbiorów Kartograficznych, al. Niepodległości 213, 02-086 Warszawa; fax. 22 608-27-14, tel. 22 608-27-16; e-mail: kart@bn.org.pl.

INTRODUCTION

The "Bibliografia Dokumentów Kartograficznych = Bibliography of Cartographic Materials" (Polish abbreviation: BDK) is published since 2005 as part of the Polish National Bibliography. It is prepared at the National Library's Department of Cartographic Collections. Until 2001 Polish cartographic materials had been processed only at the Bibliographic Institute and registered in the "Przewodnik Bibliograficzny" [Bibliographic Guide] along with other documents.

The present issue BDK 2011, January – December contains the bibliographic descriptions of materials acquired as a legal deposit copies to the National Library in 2011.

The BDK attempts to register all kinds of legal deposit cartographic material (maps, atlases, globes) received by the National Library. The Bibliography does not cover bibliographic descriptions of the electronic cartographic materials, because they are considered as electronic resources and are included in the "Bibliografia Dokumentów Elektronicznych" [Bibliography of Electronic Resources]. Nevertheless, the BDK covers the electronic resources published with printed cartographic materials.

All bibliographic descriptions are available in the National Library digital catalog in the MARC 21 format operating under the INNOPAC system and are the part of records of the Department of Cartographic Collections. One bibliographic description unit represents a single map with an assigned ISBN number. A single-level description is used. Therefore the present issue does not identify map series and multi-sheet maps as a whole, but their individually entitled separate sheets.

From the issue BDK 1-2/2007 the National Library started to make the whole registered material accessible as a computer resource in pdf file. The bibliographic descriptions arrangement compatible with UDC standard subdivisions order is introduced. UDC tables published in *Uniwersalna Klasyfikacja Dziesiąta: publikacja nr UDC-PO58 autoryzowana przez Konsorcjum UKD nr licencji UDC-2005/06. Wydanie skrócone dla bieżącej bibliografii narodowej i bibliotek publicznych* [Universal Decimal Classification: Edition No. UDC-PO58 authorised by UDC Consortium Licence No. UDC-2005/06. Short edition for national bibliography and public libraries] are the only source of symbols used in the bibliography. The simplified list of UDC symbols is quoted next to this introduction.

Bibliographic description

The bibliographic descriptions are based on original cataloguing in compliance with the *PN-N-01152-2 standard Opis bibliograficzny. Dokumenty kartograficzne* [Bibliographic Description. Cartographic Materials] published on March 7, 2001; detailed guidelines in *Instrukcja katalogowania dokumentów kartograficznych, 2011* [Cataloging Rules of Cartographic Materials].

Abbreviations of words are compliant with the *PN-85/N-01158 standard Skróty wyrazów i wyrażeń w opisie bibliograficznym* [Abbreviations of words and phrases in bibliographic description], valid since 1987. The standard does not cover descriptive phrases used most often by Polish co-authors of maps and atlases and words generally connected with their content. Therefore, correct bibliographic description of cartographic materials required the introduction of the following abbreviations: aktual. [update], dł. geogr. [longitude], dystr. [distribution], geogr. [geographic], hydrogr. [hydrographic], kartogr. [cartographic], krajozn. [heritage tourism], szer. geogr. [latitude], tech. [technical], topogr. [topographic], turyst. [tourist], kolor. [colour], zdj. terenowe [field survey], zlec. [to order]. Also Latin abbreviations, for example "ca" or "et al.", have been standardized. Mathematical data field applies the international abbreviations for geographic directions – N, S, W, E (functional in the MARC 21 format).

The transliteration rules used in BDK are compliant with the *PN-ISO 9 standard Transliteracja znaków cyrylickich na znaki łacińskie – języki słowiańskie i niesłowiańskie* [Transliteration of Cyrillic characters into Latin characters – slavic and non-slavic languages]. The bibliographic description is based on the third level of detail covering all standard components and the related conventional symbols.

The full description of cartographic material consists of the following components:

Heading – Geographic name. Statement of scale.

Title proper : title supplement = parallel title / first statement of responsibility ; subsequent statements of responsibility. – Edition field / first statement of responsibility. – Scale ; projection (coordinates). – Place of publication : name of publisher, year of publication. – Physical description statement and extent of document: other physical details; dimensions + physical description of accompanying material.

(Series title ; Number within series).

The titles of co-edited publications

Notes

ISBN number

Subject headings

UDC Symbols

Bibliography record system number in the National Library Catalog

Description number in the bibliography.

A. Heading

The first part of heading consist the geographic name entered in the *653 Index-Uncontrolled* field which precisely defines the range of the described map. If 653 field did not exist, there is chosen the first statement of the *651 Subject Added Entry - Geographic Name* field. The second part of heading contains the statement of scale or scales of document. Nonnumeric scale statements in the heading ("[Scale indeterminable]", "[Scale not given]") were replaced by "-" sign, though "[Scales differ]" are represented as in field 225.

B. Title and statement of responsibility field

The sources of proper titel were: for map – usually cover, panel, map itself; in turn of atlas – title page. Sequence of elements or graphic indication (provided by the publisher) criteria were crucial in statements of responsibility arrangement. If those criteria were not applicable, the work sequence adopted in the map production process took over. The full versions of corporate names appearing in the materials were chosen. Functions were abridged in compliance with the Polish *PN-85/N-01158 standard Skróty wyrazów i wyrażeń w opisie bibliograficznym* [Abbreviations of words and phrases in bibliographic description] and the above mentioned supplement. The publisher's abbreviations remain.

C. Edition field

Statement of edition was taken from the material in compliance with standard abbreviations. The data update in each successive edition is entered in the edition field.

D. Mathematical data field

The statement of scale is taken from the material along with accompanying definitions. If the material consists two or three main maps, scales are entered in subsequent statements of field 255. Nonnumeric linear scale statement was formalized as follows: "[Scales differ]", "[Scale indeterminable]", "[Scale not given]". The statement of projection is indicated when is presented on the map, without any changes or abridgements. Every sheet in a multi-sheet map defines the map coverage by the statement of coordinates read from the top left corner to the bottom right with the accuracy up to 1 second of latitude, longitude.

E. Publication, distribution field

The name of the publisher (corporate name) is entered in a comprehansive form. The date of issue provided only in the Cataloguing-in-Publication data is used without square brackets and stated in the note field.

F. Physical description field

In the physical description field are named informations of the form and the volume of cartografic document (e.g. 1 map on 2 sheets; 1 atlas (149 p.)), process of method of reproduction (e.g. copper engraving., litogr.), sheet and colour information (e.g. both sides, col.), untypical material, packing and dimension (e.g. laminated; 52x96 cm, in cover 24x12 cm) and accompanying documents (e.g. + brochure, + CD-ROM). Height x width measured between outer edges of the frame are considered the basic dimensions of a map.

G. Series field

Standards for cartographic materials use a definition of map series covering multi-sheet maps containing individually titled sheets. Proper titles of Polish single-sheet maps, e.g. *Mapa topograficzna Polski 1:10 000* [Topographic map of Poland 1: 10 000] consist of a geographic name and a sheet number. A separate ISBN number is assigned to each map sheet. In this bibliography the maps published in series have a single-level description: the series field in round bracket is filled with data from the MARC 21 field 830 *Series Added Entry – Uniform Title*. The BDK serial maps index is created on the basis of the series field data.

H. Note field

Notes constitute a large part of the cartographic material description. The bibliographic records always begins with the title of the co-edited publications and/or note indicates place from the title proper is chosen. Atlases are exception to this rule - the title always comes from the title page, in this case the note is omitted. The panel title, placed on the top side of a folded map, is considered title proper in folded maps. In case of topographic map sheets, the title printed above the map frame is entered (for bibliographic purposes). For a relief map, the method of presentation of surface features is always provided. Major supplementary maps are entered in a simplified manner by showing their title, scale and dimensions. Also the names of ordering and sponsoring companies have been taken into consideration, as well as the cartographic material used in the process of its production. The map's recto and verso reveals, e. g. street indexes, geographic names indexes, sometimes texts of tourist value, commercial logos of the publishing companies, language/languages in which the map was written, notes in legends and accompanying texts.

I. ISBN

The ISBN number is given when known.

J. Subject heading

Subject headings are prepared in compliance with the rules of the National Library Subject Headings Authority File placed at the web site <http://mak.bn.org.pl/w5.htm>.

K. UDC symbols

The simplified list of UDC subdivisions consists of 912 Maps. Cartographic materials symbols with common auxiliaries of place (according to *UDC Table 1e Common Auxiliaries of Place*) added in round bracket and placed at the end of common auxiliaries of form (084.3) Maps, plans - added also in round bracket. Introduced subdivision symbols are also customised to the specific needs of cartographic materials classification. The voivodeships in the common auxiliaries of place are implemented by adding the voivodeship name acronym next to the round bracket according to *ISO 3166-2:PL* standard (which defines codes of the names of the principal subdivisions of Poland). The following characters (relation or common auxiliaries operators) are used in the presented record:

- () [Round bracket] identifies common auxiliaries of place, e.g. (438) means Poland and common auxiliaries of form (084.3) Maps, plans;
- (-) [Division in round bracket] identifies analytical subdivision used in common auxiliaries of place. Points to areas, zones, administrative divisions, e.g. (1-751) means protected areas.
- (:) [Colon in round bracket] identifies composite common auxiliaries of place, e.g. 912(438:2) (084.3) Physical regions of Poland: (438) means Poland, (2) means physiographic designation. The combination of this two components with colon means the physical region in Poland.

UKD symbols are presented in the vertical order. 080 field in the bibliographic record is repeatable. In the case of several descriptions in the 080 field – the first one indicates the BDK subdivision where the map is fully described. The subsequent statement of the field 080 are used for the purpose of creating the cross references in the proper subdivision of bibliography.

L. Bibliography record system number in National Library Catalog

From this BDK 1-2/2007 published as pdf file each bibliography item has INNOPAC system number added.

M. The description number in an issue

Each successive description in an issue is made up of the number in the bibliography of a specific year, e.g. 627/2010.

Arrangement

From this issue the bibliography descriptions order is compliant with *Universal Decimal Classification* subdivisions arrangement according to *UDC P058* simplified tables. The UDC subdivisions are directly accessible through the pdf file bookmarks named with shortened subdivision names (e.g. UDC symbols are removed to save place). Each BDK bibliography subdivision starts with UDC symbol along with its subdivision name, then is followed with cartographic materials descriptions sorted by geographic name in alphabetic order, and by map scales in decreasing order.

Indexes

Every issue of the "Bibliografia Dokumentów Kartograficznych" comes complete with six indexes: index of map titles, index of atlas titles, corporate name index, index of personal names, serial maps index and subject headings index.

Index sheets

The bibliographic records present in this issue required six tables with eight index sheets. Five index sheets contain sheets of land maps: *Mapa hydrograficzna Polski 1:50 000* [= *The Hydrographic Map of Poland 1:50 000*], *Mapa topograficzna Polski 1:10 000. Ukł. 1942* [= *The Topographic Map of Poland 1:10 000. System 1942*], *Mapa topograficzna Polski 1:10 000. Ukł. 1992* [= *The Topographic Map of Poland 1:10 000. System 1992*], *Mapa topograficzna Polski 1:50 000. Ukł. 1942 i 1992* [= *The Topographic Map of Poland 1:50 000. System 1942 and 1992*] *Mapa topograficzna Polski 1:50 000. Ukł. WGS 1984* [= *The Topographic Map of Poland 1:50 000. System WGS 1984*] published by the Surveyor General of Poland. The last index sheet contains series of nautical charts: *Morskie Mapy Nawigacyjne* [The Nautical Navigation Charts] and *International Chart Series*, both edited by the Hydrographic Office of the Polish Navy, at different scales.

In this bibliography is not present the index sheets of the earlier issued map series of the topographic maps published by the Head Offices of Geodesy and Cartography, and now reedited without updating. The index sheets is not offered by the Surveyor General of Poland in an electronic format. This remark refers mainly to the map series: *Mapa topograficzna 1:25 000. Ukł. 1965* [= *The Topographic Map 1:25 000. System 1965*].

In case of any comments on the "Bibliografia Dokumentów Kartograficznych" please contact the Department of Cartographic Collections of the National Library of Poland. Warsaw, al. Niepodległości 213, 02-086; Fax: 48 22 608 27 14, tel. +48 22 608 27 14; e-mail: kart@bn.org.pl

912(100)(084.3) ŚWIAT

Świat.

Atlas przyrodniczy : szkoła podstawowa / red. prowadzący Marek Czowgan, Tomasz Nowicki. – Gdynia : Wydawnictwo Pedagogiczne Operon, 2011. – 1 atlas (16 s.) : il., fot. kolor. ; 30 cm.

Opis wg okł. Bezpl. atlas dodawany do podręcznika. – Do użytku szkolnego.

ISBN 978-83-7680-313-5 :

1. Świat 2. Geografia – szkoły podstawowe 3. Przyroda – szkoły podstawowe 4. Atlasy geograficzne 5. Materiały pomocnicze dla szkół podstawowych

912(100)(084.3)

b26931291

1/2011

Świat. 1:24 000 000, 1:55 000 000

Świat - strefy klimatyczne : skala 1:24 000 000 / red. i oprac. kartogr. Marek Dajek ; Nowa Era, Redakcja Kartograficzna, Wrocław. – Skala 1:24 000 000 ; odwz. równopowierzchniowe, normalne Mollweidego. Skala 1:55 000 000 ; odwz. równopowierzchniowe, normalne Mollweidego. – Warszawa : Nowa Era, 2010. – 2 tabl. na 1 ark. : dwustronny, kolor., na wałkach ; ark. 115x160 cm.

Współwyd.: Świat - elementy klimatu : skala 1:55 000 000.

Tyt. z map. Nr katalogowy 20300. Tablica "Świat - strefy klimatyczne" zawiera mapę: Świat - strefy klimatyczne, 1:24 000 000, 78x152 cm; wykresy: Klimat i środowisko przyrodnicze wybranych stacji klimatologicznych. Tablica "Świat - elementy klimatu" zawiera mapy 1:55 000 000, 34x67 cm: Temperatura powietrza w styczniu; Temperatura powietrza w lipcu; Ciśnienie atmosferyczne i kierunki wiatrów w styczniu; Ciśnienie atmosferyczne i kierunki wiatrów w lipcu; Pory opadów; Roczna suma opadów atmosferycznych.

ISBN 978-83-740-9950-9

1. Świat 2. Klimat 3. Mapy ścienne

912(100)(084.3)

b26137720

2/2011

Świat. 1:25 000 000

Wielkie odkrycia geograficzne / red. i oprac. Izabela Hajkiewicz, Jarosław Jakubiak ; Nowa Era, Redakcja Kartograficzna, Wrocław. – Skala 1:25 000 000. – Warszawa : Nowa Era, 2010. – 2 mapy na 1 ark. : dwustronny, kolor., na wałkach ; każda 75x145 cm, ark. 116x160 cm.

(Historia na mapach - nowożytność).

Zawiera: Wielkie odkrycia geograficzne (od końca XV do połowy XVI w.) : skala 1:25 000 000. Odkrycia i podróże badawcze (od połowy XVI do końca XVII w.) : skala 1:25 000 000.

Tyt. z mapy. Rzeźba terenu: cieniowanie. Mapy poboczne: Podróże i odkrycia geograficzne w średniowieczu (IX-XV w.), 1:55 000 000, 34x67 cm; Świat w 1492 r. wg globusa Martina Behaima, 1:50 000 000, 17x17 cm; Horyzonty geograficzne (XV-XVI w.), 1:55 000 000, 34x67 cm; Podróże i wyprawy badawcze w XVIII w., 1:55 000 000, 34x67 cm; Świat wg mapy Abrahama Orteliusa z 1571 r., 13x21 cm; Podróże i wyprawy badawcze w XIX i XX w., 1:55 000 000, 34x67 cm. Nr katalogowy 19404.

ISBN 978-83-267-0046-0

1. Świat 2. Odkrycia geograficzne – 15-16 w. 3. Odkrycia geograficzne – 16-17 w. 4. Mapy historyczne 5. Mapy ścienne

912(100)(084.3)

b2613309x

3/2011

Świat. [Ca 1:110 000 000]

Mapa świata (planigloby) Johna Speeda z 1626 r. / Wydawnictwo MS i Sklep Kolekcjoner. – [Ca 1:110 000 000]. – Opole : Wydawnictwo MS i Sklep Kolekcjoner, [2011]. – 1 mapa : kolor. ; 46x61 cm, ark. 48x68 cm.

Tyt. z marginesu mapy. Rzeźba terenu: kopczyki. – Repr., oryg.: Speed, John (1552?-1629). A New and Accvrat map of the World : drawne according to y'e truest Descriptions latest Discoueries & best Observations y't have beene made by English or Strangers 1526 / Are to be sold in Pops-head Alle by Geor. Humble. London : Geor. Humble, 1626/1627. 40,5x53,4 cm. – Treść mapy ang., tyt. pol.

ISBN 978-83-88945-96-0

1. Świat 2. Mapy 3. Reprinty

912(100)(084.3)

b26929818

4/2011

Świat. [Skale różne]

Atlas do przyrody : świat w porach roku / koncepcja atlasu Anna Banach ; red. atlasu Marzena Wiczorek, Beata Byer, Anna Banach ; oprac. i red. map Grzegorz Ajdacki [et al.] ; rys. Kamila Kuna [et al.]. – [Skale różne]. – Warszawa : Wydawnictwo Szkolne PWN, dr. 2010. – 1 atlas ([3], 81 s.) : mapy, il. kolor. ; 30 cm + broszura (31, 17 s.).

Rzeźba terenu: poziomice, cieniowanie, barwy hipsometryczne, barwy batymetryczne. Broszura: Poradnik młodego przyrodnika oraz Poradnik młodego kartografa. Wyd. rozsz. – Do użytku szkolnego.

ISBN 978-83-7446-344-7

1. Świat 2. Przyroda – szkoły podstawowe 3. Geografia – szkoły podstawowe 4. Materiały pomocnicze dla szkół podstawowych 5. Atlasy geograficzne

912(100)(084.3)

b2615321x

5/2011

Świat. [Skale różne]

Atlas do przyrody dla osób niewidomych i słabowidzących. T. 2, Świat / oprac. tyflokartogr. Mariusz Olczyk ; korekta kartogr.-red. Bogdan Horodyski. – [Skale różne]. – Łaski : Towarzystwo Opieki nad Ociemniałymi, 2010. – 1 atlas (17 k.) : kolor., powlekany ; 42x89 cm i mniejsze, w tece 44x32x3 cm + 2 broszury ([15] ; 8, [1] s. ; 30 cm) + legenda.

Tyt. z teki. Broszury: Objąsnienie skrótów użytych na mapach, tom II - Świat (w wersji typowej i brajlowskiej). – Sfinansowano ze środków Narodowego Funduszu Ochrony Środowiska i Gospodarki Wodnej. – Tekst objaśn. zapisany alfabetyem łac. i Braille'a, treść map i legenda równoł. alfabetyem łac. i Braille'a.

ISBN 978-83-932795-0-0

1. Świat 2. Atlasy geograficzne 3. Mapy dla niewidomych

912(100)(084.3)

b26901018

6/2011

Świat. [Skale różne]

Atlas geograficzny : gimnazjum / Kazimierz Cichoszewski ; mapy Wydawnictwo Kartograficzne Azymut/Paweł Szymczak, Mac Map Grafika Komputerowa Mariusz Mameł, Roman Osiński ; red. prowadzący Dariusz Ortman, Tomasz Nowicki. – [Skale różne]. – Gdynia : Wydawnictwo Pedagogiczne Operon, 2011. – 1 atlas (32 s.) : mapy, il. kolor. ; 30 cm.

Opis wg okł. Rzeźba terenu: cieniowanie, barwy hipsometryczne, barwy batymetryczne i punkty głębokości, punkty wysokości. Bezpl. atlas dodawany do podręcznika. – Do użytku szkolnego.

ISBN 978-83-7680-314-2 :

1. Świat 2. Geografia – gimnazja 3. Atlasy geograficzne 4. Mapy szkolne 5. Materiały pomocnicze dla gimnazjów

912(100)(084.3)

b26332681

7/2011

Świat. [Skale różne]

Atlas geograficzny : gimnazjum / koncepcja atlasu Ludwik Przyłuski ; oprac. red. Jan Niedźwiecki, Anna Ostrowska ; red. kartogr. Ludwik Przyłuski ; Wydawnictwa Szkolne i Pedagogiczne. – Wyd. 3. – [Skale różne]. – Warszawa : Wydawnictwa Szkolne i Pedagogiczne, 2011. – 1 atlas (132 s.) : gł. mapy, il. kolor. ; 30 cm.

Rzeźba terenu: barwy hipsometryczne, barwy batymetryczne i punkty głębokości, punkty wysokości. – Indeks nazw geogr. – Do użytku szkolnego.

ISBN 978-83-02-10829-7

1. Świat 2. Geografia – gimnazja 3. Atlasy geograficzne 4. Materiały pomocnicze dla gimnazjów

912(100)(084.3)

b26738557

8/2011

Świat. [Skale różne]

Atlas geograficzny dla liceum ogólnokształcącego, liceum profilowanego i technikum : zakres podstawowy i rozszerzony / koncepcja atlasu Paweł Wład ; oprac. i red. atlasu Carta Blanca ; red. prowadzący Mariusz Wideński ; oprac. i red. map Władysław Bączek [et al.]. – Wyd. 4. – [Skale różne]. – Warszawa : Ortus : Wydawnictwo Szkolne PWN, dr. 2011. – 1 atlas 132 s. : mapy, kolor. ; 33 cm + zestaw map (15 k.).

Rzeźba terenu: barwy hipsometryczne, punkty wysokości, barwy batymetryczne, punkty głębokości. Okł. i s. tyt.: znak firmowy ORTUS. Dodatek: 15 map konturowych. Warszawa : Wydawnictwo Szkolne PWN, 2007. – Indeks nazw geogr. – Do użytku szkolnego.

ISBN 978-83-7446-508-3

1. Świat 2. Geografia – szkoły ponadgimnazjalne 3. Atlasy geograficzne 4. Mapy szkolne 5. Materiały pomocnicze dla szkół ponadgimnazjalnych

912(100)(084.3)

b2638517x

9/2011

Świat. [Skale różne]

Atlas geograficzny Świat, Polska : liceum / red. atlasu Marzena Wieczorek, Beata Byer ; oprac. i red. map Grzegorz Ajdacki [et al.] ; oprac. i red. tablic geogr. Piotr Jahn, Grzegorz Ajdacki, Tomasz Płatek. – Wyd. 4. – [Skale różne]. – Warszawa : Wydawnictwo Szkolne PWN, dr. 2011. – 1 atlas (205, [3] s.) : mapy kolor. ; 30 cm + 1 mapa.

Rzeźba terenu: cieniowanie, barwy hipsometryczne, barwy batymetryczne, punkty wysokości, punkty głębokości. Okł. i s. tyt.: Wydawnictwo Szkolne PWN, Demart. Dok. towarzyszący: Mapy do matury - Suwalszczyzna, 1:50 000; Beskid Sądecki, 1:35 000; Tatrzański Park Narodowy, 1:25 000; Kampinoski Park Narodowy, 1:50 000. Zawiera 128 s. tabl. z aktualnymi danymi statystycznymi. – Indeks nazw geogr.

ISBN 978-83-262-0298-8

1. Świat 2. Polska – geografia 3. Geografia – szkoły ponadgimnazjalne 4. Atlasy geograficzne 5. Materiały pomocnicze dla szkół ponadgimnazjalnych

912(100)(084.3)

912(438)(084.3)

b26440003

10/2011

Świat. [Skale różne]

Atlas historyczny : gimnazjum i szkoły ponadgimnazjalne / koncepcja merytoryczna i kartogr. atlasu Jerzy Domosud, Paweł Milcarek, Marek Robak ; oprac. aut. i red. map Ewa Biliska [et al.] ; red. merytoryczny Wojciech Chmielewski. – Wyd. 3. – [Skale różne]. – Warszawa : Wydawnictwa Szkolne i Pedagogiczne, 2011. – 1 atlas (104 s.) : mapy, il. kolor. ; 30 cm.

Indeks.

ISBN 978-83-02-09361-6

1. Świat 2. Historia – gimnazja 3. Historia – szkoły ponadgimnazjalne 4. Atlasy historyczne 5. Mapy szkolne 6. Materiały pomocnicze dla gimnazjów 7. Materiały pomocnicze dla szkół ponadgimnazjalnych

912(100)(084.3)

b26322444

11/2011

Świat. [Skale różne]

Atlas historyczny : gimnazjum 2 / Arkadiusz Bugaj ; red. prowadzący Krzysztof Szkurlątowski. – [Skale różne]. – Gdynia : Wydawnictwo Pedagogiczne Operon, cop. 2010. – 1 atlas (31 s.) : mapy, il., fot., kolor. ; 30 cm.

Opis wg okł. Bezpl. atlas dodawany do podręcznika. – Do użytku szkolnego.

ISBN 978-83-7680-248-0 :

1. Świat 2. Historia – gimnazja 3. Atlasy historyczne 4. Mapy szkolne 5. Materiały pomocnicze dla gimnazjów
912(100)(084.3)
b26316870

12/2011

Świat. [Skale różne]

Atlas historyczny : gimnazjum 3 / Arkadiusz Bugaj. – [Skale różne]. – Gdynia : Wydawnictwo Pedagogiczne Operon, cop.2011. – 1 atlas (31 s.) : mapy, il., fot. kolor. ; 30 cm.

Opis wg okł. Bezpl. atlas dodawany do podręcznika. – Do użytku szkolnego.

ISBN 978-83-7680-312-8 :

1. Świat 2. Historia – gimnazja 3. Atlasy historyczne 4. Mapy szkolne 5. Materiały pomocnicze dla gimnazjów
912(100)(084.3)

b26320265

13/2011

Świat. [Skale różne]

Atlas historyczny : od starożytności do współczesności / Julia Tazbir ; red. atlasu Elżbieta Olczak, Julia Tazbir ; red. i oprac. map Konrad Banach [et al.]. – Wyd. 6. – [Skale różne]. – Warszawa : Wydawnictwo Szkolne PWN, dr. 2011. – 1 atlas (103, [1] s.) : mapy kolor. ; 30 cm.

Opis wg okł.

ISBN 978-83-7446-289-1

1. Świat 2. Historia – szkoły podstawowe 3. Atlasy historyczne 4. Mapy szkolne 5. Materiały pomocnicze dla szkół podstawowych
912(100)(084.3)

b26771226

14/2011

Świat. [Skale różne]

Atlas historyczny : szkoła podstawowa / red. prowadzący Aleksandra Bednarska. – [Skale różne]. – Gdynia : Wydawnictwo Pedagogiczne Operon, cop. 2011. – 1 atlas (31 s.) : mapy, il., fot. kolor. ; 30 cm.

Opis wg okł. Bezpl. atlas dodawany do podręcznika. – Do użytku szkolnego.

ISBN 978-83-7680-406-4 :

1. Świat 2. Historia – szkoły podstawowe 3. Atlasy historyczne 4. Mapy szkolne 5. Materiały pomocnicze dla szkół podstawowych
912(100)(084.3)

b26930584

15/2011

Świat. [Skale różne]

Atlas historyczny : szkoła podstawowa / aut. atlasu Zbigniew Piłat ; red. atlasu Beata Byer ; red. map Zbigniew Piłat, Jacek Gawrysiak, Beata Byer ; rys. Wojciech Siwik. – Wyd. 5. – [Skale różne]. – Warszawa : Wydawnictwo Szkolne PWN, dr. 2011. – 1 atlas (72 s.) : mapy, il. kolor. ; 29 cm.

Opis wg okł.

ISBN 978-83-7446-284-6

1. Świat 2. Historia – szkoły podstawowe 3. Atlasy historyczne 4. Mapy szkolne 5. Materiały pomocnicze dla szkół podstawowych
912(100)(084.3)

b26771317

16/2011

Świat. [Skale różne]

Atlas przyroda : szkoła podstawowa / koncepcja atlasu Justyna Leszko, Ludwik Przyłuski ; oprac. red. Justyna Leszko, Anna Ostrowska, Edward Wołonciej ; red. kartogr. Ludwik Przyłuski ; aut. map Elżbieta Kowalska [et al.] ; oprac. red. i komput. map Ewa Bilka [et al.] ; Carta Blanca: Tomasz Płatek, Adam Zakrzewski ; Wydawnictwa Szkolne i Pedagogiczne. – Wyd. 5. udoskonalone. – [Skale różne]. – Warszawa : Wydawnictwa Szkolne i Pedagogiczne, 2010. – 1 atlas (96 s.) : mapy, il. kolor. ; 30 cm.

Rzeźba terenu: barwy hipsometryczne, punkty wysokości. – Do użytku szkolnego.

ISBN 978-83-02-09256-5

1. Świat 2. Geografia – szkoły podstawowe 3. Przyroda – szkoły podstawowe 4. Atlasy geograficzne 5. Materiały pomocnicze dla szkół podstawowych

912(100)(084.3)

b26153300

17/2011

Świat. [Skale różne]

Atlas przyroda : szkoła podstawowa / koncepcja atlasu Justyna Leszko, Ludwik Przyłuski ; oprac. red. Justyna Leszko, Anna Ostrowska, Edward Wołonciej ; red. kartogr. Ludwik Przyłuski ; aut. map Elżbieta Kowalska [et al.] ; oprac. red. i komput. map Ewa Bilka [et al.] ; Carta Blanca: Tomasz Płatek, Adam Zakrzewski ; Wydawnictwa Szkolne i Pedagogiczne. – Wyd. 6. udoskonalone. – [Skale różne]. – Warszawa : Wydawnictwa Szkolne i Pedagogiczne, 2011. – 1 atlas (96 s.) : mapy, il. kolor. ; 30 cm.

Rzeźba terenu: barwy hipsometryczne, punkty wysokości. – Do użytku szkolnego.

ISBN 978-83-02-09256-5

1. Świat 2. Geografia – szkoły podstawowe 3. Przyroda – szkoły podstawowe 4. Atlasy geograficzne 5. Materiały pomocnicze dla szkół podstawowych

912(100)(084.3)

b26320861

18/2011

Świat. [Skale różne]

Atlas świata / red. atlasu Marzena Wieczorek, Piotr Wójcik ; oprac. i red. map Grzegorz Ajdacki [et al.] ; red. tekstów Marzena Wieczorek ; oprac. tekstów Konrad Banach [et al.] ; Demart. – [Skale różne]. – Warszawa : Demart, 2011. – 1 atlas (72 s.) : mapy, fot., kolor. ; 30 cm.

Atlas zawiera leksykon państw.
ISBN 978-83-7427-616-0
1. Świat 2. Atlasy geograficzne
912(100)(084.3)
b26449316

19/2011

Świat. [Skale różne]

Historia świata : atlas ilustrowany / red. atlasu Witold Sienkiewicz ; oprac. i red. map Konrad Banach [et al.] ; rys. Elżbieta Lubomirska, Marek Szyszko ; Demart. – [Skale różne]. – Warszawa : Demart, 2010. – 1 atlas (478 s.) : mapy, il., fot., tekst, kolor. ; 35 cm.

Na s. red.: Wydanie 2010/2011 r. Kalendarium i podpisy pod zdj.: Witold Sienkiewicz.

ISBN 978-83-7427-591-0

1. Świat 2. Atlasy historyczne 3. Wydawnictwa popularne

912(100)(084.3)

b26153099

20/2011

Świat. [Skale różne]

Karty pracy do wybranych map z Atlasu historycznego "Od starożytności do współczesności" : gimnazjum. Cz. 2 / aut. ćwiczeń Włodzimierz Chybowski ; mapy: Barbara Gawrysiak, Jacek Gawrysiak. – [Skale różne]. – Straszyn : Wydawnictwo Era ; Warszawa : Nowa Era dystr., 2010. – 29 s. : mapy kolor. ; 27 cm.

Tyt. wg okł. Zestaw ćwiczeń do map konturowych. – Dla nauczycieli historii.

ISBN 978-83-7547-288-2 :

1. Świat 2. Polska – historia 3. Historia – gimnazja 4. Ćwiczenia i zadania dla gimnazjów 5. Mapy konturowe 6. Mapy szkolne

912(100)(084.3)

912(438)(084.3)

b26771172

21/2011

Świat. [Skale różne]

Pierwsze cywilizacje na świecie / red. i oprac. Izabela Hajkiewicz, Jarosław Jakubiak ; Nowa Era, Redakcja Kartograficzna, Wrocław. – [Skale różne]. – Warszawa : Nowa Era, 2010. – 2 tabl. na 1 ark. : dwustronny, kolor., na wałkach ; ark. 114x159 cm.

(Historia na mapach - starożytność).

Współwyd.: Pierwsze cywilizacje Dalekiego Wschodu, Ameryki Środkowej i Południowej.

Tyt. z map. Tablica "Pierwsze cywilizacje na świecie" zawiera mapy: Świat pierwszych cywilizacji, 1:43 000 000, 42x80 cm; Mezopotamia Sumerów i Akadów (IV-II tys. lat p.n.e.), 1:3 500 000, 39x64 cm; Starożytny Egipt, Asyria i Babilon, (XXVII-VI w. p.n.e.), 1:5 000 000, 57x64 cm; Kreta i Mykeny (XX-XI w. p.n.e.), 1:2 000 000, 46x48 cm; Palestyna (XIII-X w. p.n.e.), 1:2 000 000, 46x32 cm. Tablica "Pierwsze cywilizacje Dalekiego Wschodu, Ameryki Środkowej i Południowej" zawiera mapy: Indie i Chiny w starożytności (XXV w. p.n.e.-V w. n.e.), 1:9 000 000, 54x75 cm; Wczesne cywilizacje Ameryki Środkowej (XIII w. p.n.e.-V w. p.n.e.), 1:4 500 000, 37x55 cm; Wczesne cywilizacje Ameryki Południowej (IX w. p.n.e.-V w. n.e.), 1:4 500 000, 57x46 cm. Na obu tabl. il. Nr katalogowy 19403.

ISBN 978-83-7409-912-7

1. Świat 2. Mezopotamia – 40-20 w. p.n.e. 3. Egipt – 27-6 w. p.n.e. 4. Asyria – 27-6 w. p.n.e. 5. Babilonia – 27-6 w. p.n.e. 6. Grecja – 20-11 w. p.n.e. 7. Palestyna – 13-10 w. p.n.e. 8. Indie – 25 w. p.n.e.-5 w. 9. Chiny – 25 w. p.n.e.-5 w. 10. Ameryka Środkowa – 13-5 w. p.n.e. 11. Ameryka Południowa – 9 w. p.n.e.-5 w. 12. Mapy historyczne 13. Mapy ściennie

912(100)(084.3)

b26154651

22/2011

Świat. [Skale różne]

Świat, Polska : atlas geograficzny dla gimnazjum / koncepcja atlasu Paweł Wład ; oprac. i red. atlasu Carta Blanca ; red. prowadzący Mariusz Wideński ; oprac. i red. map Władysław Bączek [et al.]. – Wyd. 4. – [Skale różne]. – Warszawa : Ortus : Wydawnictwo Szkolne PWN, dr. 2011. – 1 atlas (92 s.) : mapy, kolor. ; 33 cm + zestaw map (15 s.).

Rzeźba terenu: barwy hipsometryczne, barwy batymetryczne i punkty głębokości, punkty wysokości. Okł. i s. tyt.: znak firmowy Ortus. Dodatek: [Mapy konturowe]. Warszawa : Wydawnictwo Szkolne PWN, 2007. – Indeks nazw geogr. – Do użytku szkolnego.

ISBN 978-83-262-0295-7

1. Świat 2. Polska – geografia 3. Geografia – gimnazja 4. Atlasy geograficzne 5. Mapy szkolne 6. Materiały pomocnicze dla gimnazjów

912(100)(084.3)

912(438)(084.3)

b2639585x

23/2011

Świat. [Skale różne]

Wielki ilustrowany atlas świata / red. atlasu Hubert Mroczkiewicz ; oprac. i red. map Grzegorz Ajdacki [et al.] ; oprac. nazewnictwa Grzegorz Ajdacki [et al.] ; oprac. tekstów Konrad Banach [et al.] ; Fot. Jakub Paweł Cygan [et al.] ; oprac. części encyklopedycznej Grzegorz Ajdacki [et al.] ; oprac. skorowidza Beata Byer [et al.]. – [Skale różne]. – Warszawa : Demart, 2010. – 1 atlas (528 s.) : mapy, il., fot., tekst, kolor. ; 30 cm.

Rzeźba terenu: cieniowanie, barwy hipsometryczne i punkty głębokości, punkty wysokości. Zawiera także: leksykon państw świata. – Indeks nazw.

ISBN 978-83-7427-445-6

1. Świat 2. Geografia 3. Atlasy geograficzne

912(100)(084.3)

b26135280

24/2011

* * *

Polska. Polska, kontynenty, świat : geografia : mapy konturowe *zob. poz. 117*

912(26)(084.3) OCEANY. MORZA

912(261.24)(084.3) Morze Bałtyckie

Bałtyk. 1:150 000 (55°)

Bałtyk, od Arkony do Niechorza : skala 1:150 000 (55°) / Biuro Hydrograficzne Marynarki Wojennej RP – 3. wyd. : mała korekta: 2009.18 IX. – Skala 1:150 000 (55°) ; odwz. Merkatora, poziomy układ odniesienia WGS 84 (E 13°25,00'-E 15°10,00'/N 55°10,00'-N 53°50,00'). – Gdynia : Biuro Hydrograficzne Marynarki Wojennej RP, 2009. – 1 mapa : kolor. ; 100x77 cm, ark. 106x83 cm.

(International Chart Series ; INT 1294, 154).

[zob. Skorowidze map morskich](#)

Tyt. z mapy. Rzeźba terenu: barwy batymetryczne, punkty głębokości i wysokości, izobaty. Wysokości i głębokości odniesione do średniego poziomu morza (MSL). Oznakowanie nawigacyjne: System IALA (Region A). Materiały źródłowe [dla batymetrii] z lat 1973-2008. Mapa wyd. zgodnie ze standardami International Hydrographic Organization. Oznaczono zasięgi innych ark. – Treść mapy pol., niem., duń., uwagi i oznaczenia nawigacyjne pol., ang.

1. Bałtyk – żegluga 2. Arkona (Niemcy) 3. Niechorze (woj. zachodniopomorskie ; okręg) – geografia 4. Mapy morskie

912(261.24)(084.3)

b25773392

25/2011

Bałtyk. 1:150 000 (55°)

Bałtyk, od Rozewia do Taranu : skala 1:150 000 (55°) / Biuro Hydrograficzne Marynarki Wojennej RP – 3. wyd. : mała korekta: 2009.18 IX. – Skala 1:150 000 (55°) ; odwz. Merkatora, system geodezyjny: WGS 84 (E 18°15,00'-E 20°00,00'/N 55°38,00'-N 54°18,00'). – Gdynia : Biuro Hydrograficzne Marynarki Wojennej RP, 2009. – 1 mapa : kolor. ; 101x77 cm, ark. 107x82 cm.

(International Chart Series ; INT 1291, 151).

[zob. Skorowidze map morskich](#)

Tyt. z mapy. Rzeźba terenu: barwy batymetryczne, punkty głębokości i wysokości, izobaty. Wysokości i głębokości odniesione do średniego poziomu morza (MSL). Oznakowanie nawigacyjne: System IALA (Region A). Materiały źródłowe [dla batymetrii] z lat 1994-2009. Mapa wyd. zgodnie ze standardami International Hydrographic Organization. Oznaczono zasięgi innych ark. – Uwagi i oznaczenia nawigacyjne pol., ang., treść mapy pol., ros.

1. Bałtyk – żegluga 2. Władysławowo (woj. pomorskie) – Przylądek Rozewie 3. Taran (Rosja) 4. Mapy morskie

912(261.24)(084.3)

b25773331

26/2011

Bałtyk. 1:150 000 (54°30')

Bałtyk Zachodni, Warnemünde, Sund-Arkona : skala 1:150 000 (54°30') / Biuro Hydrograficzne Marynarki Wojennej RP – 3. wyd. : mała korekta 2011.11 III. – Skala 1:150 000 (54°30') ; odwz. Merkatora, poziomy ukl. odniesienia WGS 84 (E 11°54,00'-E 13°30,00'/N 55°24,00'-N 54°05,00'). – Gdynia : Biuro Hydrograficzne Marynarki Wojennej RP, 2011. – 1 mapa : kolor. ; 101x72 cm, ark. 115x81 cm.

(Morskie Mapy Nawigacyjne ; 155).

[zob. Skorowidze map morskich](#)

Tyt. z mapy. Ark. tzw. serii: Morskie Mapy Nawigacyjne Seria Narodowa ; 155. Rzeźba terenu: barwy batymetryczne, punkty głębokości i wysokości, izobaty. Wysokości i głębokości odniesione do średniego poziomu morza (MSL). Oznakowanie nawigacyjne: System IALA (Region A). Mapa wyd. zgodnie ze standardami International Hydrographic Organization. Materiały źródłowe [dla batymetrii] z lat 2004-2010. Oznaczono zasięgi innych ark. Mapa poboczna: Port Trelleborg, 1:20 000 (56°), 17x9 cm. – Uwagi i oznaczenia nawigacyjne pol., treść mapy niem., duń., szw.

1. Bałtyk – żegluga 2. Warnemünde (Niemcy ; okręg) – geografia 3. Sund – żegluga 4. Arkona (Niemcy) 5. Trelleborgs Hamn 6. Mapy morskie

912(261.24)(084.3)

b26322080

27/2011

Bałtyk. 1:250 000 (59°40')

Bałtyk, podejście do Sztokholmu : skala 1:250 000 (59°40') / Biuro Hydrograficzne Marynarki Wojennej RP – 2. wyd. : mała korekta: 2009.04 XII. – Skala 1:250 000 (59°40') ; odwz. Merkatora, system geodezyjny: WGS 84 (E 17°30'-E 20°25'/N 60°42'-N 58°30'). – Gdynia : Biuro Hydrograficzne Marynarki Wojennej RP, 2009. – 1 mapa : kolor. ; 100x68 cm, ark. 108x76 cm.

(Morskie Mapy Nawigacyjne ; 260).

[zob. Skorowidze map morskich](#)

Tyt. z mapy. Ark. tzw. serii: Morskie Mapy Nawigacyjne Seria Narodowa ; 260. Rzeźba terenu: barwy batymetryczne, punkty głębokości i wysokości, izobaty. Wysokości i głębokości odniesione do średniego poziomu morza (MSL). Oznakowanie nawigacyjne: System IALA (Region A). Materiały źródłowe [dla batymetrii] z lat 2008-2009. Oznaczono zasięgi innych ark. – Uwagi i oznaczenia nawigacyjne pol., treść mapy szw.

1. Bałtyk – żegluga 2. Sztokholm (Szwecja ; okręg) – geografia 3. Stockholms Hamnar 4. Mapy morskie

912(261.24)(084.3)

b25773367

28/2011

Bałtyk. 1:250 000 (55°)

Bałtyk, wybrzeże południowe, część wschodnia : skala 1:250 000 (55°) / Biuro Hydrograficzne Marynarki Wojennej RP – 4. wyd. : mała korekta 2011.11 III. – Skala 1:250 000 (55°) ; odwz. Merkatora, poziomy ukl. odniesienia WGS 84 (E 17°30,00'-E 21°19,70'/N

55°47,70'-N 54°20,00'). – Gdynia : Biuro Hydrograficzne Marynarki Wojennej RP, 2011. – 1 mapa : kolor. ; 68x101 cm, ark. 79x109 cm.

(International Chart Series ; INT 1218, 251).

[zob. Skorowidze map morskich](#)

Tyt. z mapy. Rzeźba terenu: barwy batymetryczne, punkty głębokości i wysokości, izobaty. Wysokości i głębokości odniesione do średniego poziomu morza (MSL). Oznakowanie nawigacyjne: System IALA (Region A). Mapa wyd. zgodnie ze standardami International Hydrographic Organization. Materiały źródłowe [dla batymetrii] z lat 1980-2009. Oznaczono zasięgi innych ark. – Uwagi i oznaczenia nawigacyjne pol., ang., treść mapy pol., ros., lit.

1. Bałtyk – żegluga 2. Gdańska, Zatoka – żegluga 3. Mapy morskie

912(261.24)(084.3)

b2632037x

29/2011

Bałtyk. 1:250 000 (55°)

Bałtyk, wybrzeże południowe - część zachodnia : skala 1:250 000 (55°) / Biuro Hydrograficzne Marynarki Wojennej RP – 4. wyd. : mała korekta 2011.11 III. – Skala 1:250 000 (55°) ; odwz. Merkatora, poziomy ukł. odniesienia WGS 84 (E 13°55,00'-E 17°45,00'/N 55°23,50'-N 53°54,50'). – Gdynia : Biuro Hydrograficzne Marynarki Wojennej RP, 2011. – 1 mapa : kolor. ; 68x101 cm, 79x109 cm.

(International Chart Series ; INT 1219, 252).

[zob. Skorowidze map morskich](#)

Tyt. z mapy. Rzeźba terenu: barwy batymetryczne, punkty głębokości i wysokości, izobaty. Wysokości i głębokości odniesione do średniego poziomu morza (MSL). Oznakowanie nawigacyjne: System IALA (Region A). Materiały źródłowe [dla batymetrii] z lat 1973-2010. Mapa wyd. zgodnie ze standardami International Hydrographic Organization. Oznaczono zasięgi innych ark. – Uwagi i znaczenia nawigacyjne pol., ang., treść mapy pol., duń., niem.

1. Bałtyk – żegluga 2. Mapy morskie

912(261.24)(084.3)

b2632202x

30/2011

Bałtyk. 1:500 000 (60°)

Bałtyk, cieśniny bałtyckie : skala 1:500 000 (60°) / Biuro Hydrograficzne Marynarki Wojennej RP, Gdynia. – 2. wyd. : mała korekta: 2011.24 VI. – Skala 1:500 000 (60°) ; odwz. Merkatora, system geodezyjny WGS 84 (E 09°13,00'-E 14°45,00'/N 58°23,00'-N 53°54,00'). – Gdynia : Biuro Hydrograficzne Marynarki Wojennej RP, 2011. – 1 mapa : kolor. ; 92x64 cm, ark. 99x69 cm.

(Morskie Mapy Nawigacyjne ; 499).

[zob. Skorowidze map morskich](#)

Tyt. z mapy. Ark. tzw. serii: Morskie Mapy Nawigacyjne Seria Narodowa ; 499. Rzeźba terenu: izobaty, barwy batymetryczne, punkty głębokości i wysokości. Wysokości i głębokości odniesione do średniego poziomu morza (MSL). Oznakowanie nawigacyjne: System IALA (Region A). Materiały źródłowe [dla batymetrii] z lat 2006-2010. Oznaczono zasięgi innych ark. Mapa poboczna: [Norwegia, Oslofjorden, 1:500 000], 36x21 cm. – Uwagi i oznaczenia nawigacyjne pol., treść mapy szw., duń., norw., niem., pol.

1. Bałtyk – żegluga 2. Kattegat, Cieśnina – żegluga 3. Oslofjorden (Norwegia) – żegluga 4. Pomorska, Zatoka – żegluga 5. Meklemburska, Zatoka (Niemcy) – żegluga 6. Kilońska, Zatoka – żegluga 7. Mapy morskie

912(261.24)(084.3)

b26782248

31/2011

Bałtyk. 1:500 000 (60°)

Bałtyk, część środkowa : skala 1:500 000 (60°) / Biuro Hydrograficzne Marynarki Wojennej RP – 2. wyd. : mała korekta: 2009.04 XII. – Skala 1:500 000 (60°) ; odwz. Merkatora, system geodezyjny: WGS 84 (E 16°10'-E 24°50'/N 59°50'-N 56°50'). – Gdynia : Biuro Hydrograficzne Marynarki Wojennej RP, 2009. – 1 mapa : kolor. ; 66x99 cm, ark. 74x107 cm.

(Morskie Mapy Nawigacyjne ; 498).

[zob. Skorowidze map morskich](#)

Tyt. z mapy. Ark. tzw. serii: Morskie Mapy Nawigacyjne Seria Narodowa ; 498. Rzeźba terenu: barwy batymetryczne, punkty głębokości i wysokości, izobaty. Wysokości i głębokości odniesione do średniego poziomu morza (MSL). Oznakowanie nawigacyjne: System IALA (Region A). Materiały źródłowe [dla batymetrii] z lat 2004-2009. – Uwagi i oznaczenia nawigacyjne pol., treść mapy także szw., est., lot.

1. Bałtyk – żegluga 2. Mapy morskie

912(261.24)(084.3)

b25773409

32/2011

Bełt, Wielki. 1:75 000 (56°00')

Bałtyk, Wielki Bełt - część północna : skala 1:75 000 (56°00') / Biuro Hydrograficzne Marynarki Wojennej RP – 3. wyd. : mała korekta: 2011.11 III. – Skala 1:75 000 (56°00') ; odwz. Merkatora, poziomy ukł. odniesienia WGS 84 (E 10°32,50'-E 11°16,00'/N 55°50,00'-N 55°12,60'). – Gdynia : Biuro Hydrograficzne Marynarki Wojennej RP, 2011. – 1 mapa : kolor. ; 94x63 cm, ark. 101x69 cm.

(Morskie Mapy Nawigacyjne ; 64).

[zob. Skorowidze map morskich](#)

Tyt. z mapy. Ark. tzw. serii: Morskie Mapy Nawigacyjne Seria Narodowa ; 64. Rzeźba terenu: barwy batymetryczne, punkty głębokości i wysokości, izobaty. Wysokości i głębokości odniesione do średniego poziomu morza (MSL). Oznakowanie nawigacyjne: System IALA (Region A). Materiały źródłowe [dla batymetrii] mapy duńskiej z lat 2007, 2010. Oznaczono zasięgi innych ark. Mapy poboczne: Vestbroen, Most Zachodni, 1:8 000 (56°00'), 8x9 cm; Østbroen, Most Wschodni, 1:25 000 (56°00'), 13x16 cm. – Uwagi i oznaczenia nawigacyjne w pol., treść mapy duń.

1. Bełt, Wielki (cieśnina) – żegluga 2. Bałtyk – żegluga 3. Storebæltsbroerne – geografia 4. Mapy morskie

912(261.24)(084.3)

b2632040x

33/2011

Fińska, Zatoka. 1:250 000 (59° 40')

Bałtyk, podejście do Zatoki Fińskiej i Zatoki Botnickiej : skala 1:250 000 (59° 40') / Biuro Hydrograficzne Marynarki Wojennej RP, Gdynia. – 2. wyd. : mała korekta 2011.17 IV. – Skala 1:250 000 (59° 40') ; odwz. Merkatora, poziomy układ odniesienia WGS 84 (E 20°00,00'-E 22°45,00'/N 60°31,75'-N 58°30,00'). – Gdynia : Biuro Hydrograficzne Marynarki Wojennej RP, 2011. – 1 mapa : kolor. ; 93x65 cm, ark. 99x69 cm.

(Morskie Mapy Nawigacyjne ; 261).

[zob. Skorowidze map morskich](#)

Tyt. z mapy. Ark. tzw. serii: Morskie Mapy Nawigacyjne Seria Narodowa ; 261. Rzeźba terenu: barwy batymetryczne, punkty głębokości i wysokości, izobaty. Wysokości i głębokości odniesione do średniego poziomu morza (MSL). Oznakowanie nawigacyjne: System IALA (Region A). Materiały źródłowe [dla batymetrii] z lat 2008-2011. Oznaczono zasięgi innych ark. – Uwagi i oznaczenia nawigacyjne pol., treść mapy fiń., est.

1. Fińska, Zatoka – żegluga 2. Bałtyk – żegluga 3. Botnicka, Zatoka – żegluga 4. Mapy morskie

912(261.24)(084.3)

b26782157

34/2011

Fińska, Zatoka. 1:250 000 (59° 40')

Bałtyk, Zatoka Fińska - część wschodnia : skala 1:250 000 (59° 40') / Biuro Hydrograficzne Marynarki Wojennej RP, Gdynia. – 2. wyd. : mała korekta 2011.17 VI. – Skala 1:250 000 (59° 40') ; odwz. Merkatora, poziomy układ odniesienia WGS 84 (E 26°15,00'-E 30°20,00'/N 60°42,5'-N 59°23,00'). – Gdynia : Biuro Hydrograficzne Marynarki Wojennej RP, 2011. – 1 mapa : kolor. ; 62x94 cm, ark. 69x100 cm.

(Morskie Mapy Nawigacyjne ; 263).

[zob. Skorowidze map morskich](#)

Tyt. z mapy. Ark. tzw. serii: Morskie Mapy Nawigacyjne Seria Narodowa ; 263. Rzeźba terenu: izobaty, barwy batymetryczne, punkty głębokości i wysokości. Wysokości i głębokości odniesione do średniego poziomu morza (MSL). Oznakowanie nawigacyjne: System IALA (Region A). Materiały źródłowe [dla batymetrii] z lat 2007-2010. Oznaczono zasięgi innych ark. – Uwagi i oznaczenia nawigacyjne pol., treść mapy szw., duń., norw., niem., pol. – Uwagi i oznaczenia nawigacyjne pol., treść mapy fiń., est., ros.

1. Fińska, Zatoka – żegluga 2. Bałtyk – żegluga 3. Mapy morskie

912(261.24)(084.3)

b26782534

35/2011

Fińska, Zatoka. 1:250 000 (59° 40')

Bałtyk, Zatoka Fińska, część zachodnia : skala 1:250 000 (59° 40') / Biuro Hydrograficzne Marynarki Wojennej RP, Gdynia. – 2. wyd. : mała korekta 2011.17 VI. – Skala 1:250 000 (59° 40') ; odwz. Merkatora, poziomy układ odniesienia WGS 84 (E 22°20,00'-E 26°25,00'/N 60°23,50'-N 59°03,00'). – Gdynia : Biuro Hydrograficzne Marynarki Wojennej RP, 2011. – 1 mapa : kolor. ; 63x95 cm, 69x99 cm.

(Morskie Mapy Nawigacyjne ; 262).

[zob. Skorowidze map morskich](#)

Tyt. z mapy. Ark. tzw. serii: Morskie Mapy Nawigacyjne Seria Narodowa ; 262. Rzeźba terenu: barwy batymetryczne, punkty głębokości i wysokości, izobaty. Wysokości i głębokości odniesione do średniego poziomu morza (MSL). Oznakowanie nawigacyjne: System IALA (Region A). Materiały źródłowe [dla batymetrii] z lat 2009-2010. Oznaczono zasięgi innych ark. – Uwagi i oznaczenia nawigacyjne pol., treść mapy fiń., est.

1. Fińska, Zatoka – żegluga 2. Bałtyk – żegluga 3. Mapy morskie

912(261.24)(084.3)

b2678175x

36/2011

Gdańska, Zatoka. 1:10 000 (54° 30'), 1:12 500 (54° 30')

Bałtyk, Zatoka Gdańska : plan portu Gdynia : skala 1:10 000 (54° 30'). Bałtyk, Zatoka Gdańska : plan portu Gdańsk : skala 1:12 500 (54° 30') / Biuro Hydrograficzne Marynarki Wojennej RP. – 3. wyd. : mała korekta: 2010.19 III. – Skala 1:10 000 (54° 30') ; odwz. Merkatora, poziomy układ odniesienia WGS 84 (E 18°30,00'-E 18°34,10'/N 54°33,53'-N 54°30,00'). Skala 1:12 500 (54° 30') ; odwz. Merkatora, poziomy układ odniesienia WGS 84 (E 18°38,40'-E 18°44,30'/N 54°25,60'-N 54°21,17'). – Gdynia : Biuro Hydrograficzne Marynarki Wojennej RP, 2010. – 2 mapy na 1 ark. : kolor. ; 68x47 cm, 68x54 cm, ark. 76x109 cm.

(International Chart Series ; INT 1290, 12).

[zob. Skorowidze map morskich](#)

Tyt. z map. Rzeźba terenu: barwy batymetryczne, punkty głębokości i wysokości, izobaty. Wysokości i głębokości odniesione do średniego poziomu morza (MSL). Oznakowanie nawigacyjne: System IALA (Region A). Materiały źródłowe [dla batymetrii] z lat 1992-2009. Mapa wyd. zgodnie ze standardami International Hydrographic Organization. – Oznaczenia nawigacyjne pol., ang., treść mapy pol.

1. Gdańska, Zatoka – żegluga 2. Bałtyk – żegluga 3. Gdańsk (woj. pomorskie) – od 2001 r. 4. Gdynia (woj. pomorskie) – od 2001 r. 5. Port Gdańsk 6. Port Gdynia 7. Mapy morskie

912(261.24)(084.3)

912(438)PM(084.3)

b25773355

37/2011

Gdańska, Zatoka. 1:80 000 (54° 30')

Bałtyk, Zatoka Gdańska - część wschodnia : skala 1:80 000 (54° 30') / Biuro Hydrograficzne Marynarki Wojennej. – Mała korekta 2011.11 III. – Skala 1:80 000 (54° 30') ; odwz. Merkatora, poziomy ukł. odniesienia WGS 84 (E 18°59,50'-E 20°05,00'/N 54°44,00'-N 54°19,00'). – Gdynia : Biuro Hydrograficzne Marynarki Wojennej, 2011. – 1 mapa : kolor. ; 61x91 cm, ark. 69x101 cm.

(Morskie Mapy Nawigacyjne ; 71).

[zob. Skorowidze map morskich](#)

Tyt. z mapy. Ark. tzw. serii: Morskie Mapy Nawigacyjne Seria Narodowa ; 71. Rzeźba terenu: barwy batymetryczne, punkty głębokości i wysokości, izobaty. Wysokości i głębokości odniesione do średniego poziomu morza (MSL). Oznakowanie nawigacyjne: System IALA (Region A). Materiały źródłowe [dla batymetrii] z lat 1985-2009. Oznaczono zasięgi innych ark. – Oznaczenia nawigacyjne pol., ang., treść mapy pol., ros.

1. Gdańska, Zatoka – żegluga 2. Bałtyk – żegluga 3. Wiślany, Zalew – żegluga 4. Mapy morskie

912(261.24)(084.3)

b26321191

38/2011

Kattegat, Cieśnina. 1:250 000 (57°)

Bałtyk, Kattegat : skala 1:250 000 (57°) / Biuro Hydrograficzne Marynarki Wojennej RP, Gdynia. – 4. wyd. : mała korekta 2011.17 VI. – Skala 1:250 000 (57°) ; odwz. Merkatora, poziomy układ odniesienia WGS 84 (E 10°12,00'-E 12°45,00'/N 57°53,00'-N 55°51,50'). – Gdynia : Biuro Hydrograficzne Marynarki Wojennej RP, 2011. – 1 mapa : kolor. ; 93x65 cm, ark. 99x69 cm.

(Morskie Mapy Nawigacyjne ; 269).

[zob. Skorowidze map morskich](#)

Tyt. z mapy. Ark. tzw. serii: Morskie Mapy Nawigacyjne Seria Narodowa ; 269. Rzeźba terenu: barwy batymetryczne, punkty głębokości i wysokości, izobaty. Wysokości i głębokości odniesione do średniego poziomu morza (MSL). Oznakowanie nawigacyjne: System IALA (Region A). Materiały źródłowe [dla batymetrii] z roku 2010. Oznaczono zasięgi innych ark. – Uwagi i oznaczenia nawigacyjne pol., treść mapy szw., duń.

1. Kattegat, Cieśnina – żegluga 2. Bałtyk – żegluga 3. Mapy morskie

912(261.24)(084.3)

b26782479

39/2011

Pomorska, Zatoka. 1:10 000 (53°30'), 1:10 000 (54°)

Bałtyk, Zatoka Pomorska : plan portu Szczecin : skala 1:10 000 (53°30'). Bałtyk, Zatoka Pomorska : plan portu Świnoujście : skala 1:10 000 (54°) / Biuro Hydrograficzne Marynarki Wojennej RP – 3. wyd. : mała korekta: 2010.12 III. – Skala 1:10 000 (53°30') ; odwz. Merkatora, poziomy układ odniesienia WGS 84 (E 14°33,20'-E 14°38,10'/N 53°30,00'-N 53°24,00'). Skala 1:10 000 (54°) ; odwz. Merkatora, poziomy układ odniesienia WGS 84 (E 14°14,70'-E 14°18,75'/N 53°56,50'-N 53°50,70'). – Gdynia : Biuro Hydrograficzne Marynarki Wojennej RP, 2010. – 2 mapy na 1 ark. : kolor. ; ark. 85x112 cm.

(International Chart Series ; INT 1299, 15).

[zob. Skorowidze map morskich](#)

Tyt. z map. Rzeźba terenu: barwy batymetryczne, punkty głębokości i wysokości, izobaty. Wysokości i głębokości odniesione do średniego poziomu morza (MSL). Oznakowanie nawigacyjne: System IALA (Region A). Materiały źródłowe [dla batymetrii] z lat 1984-2009. Mapa wyd. zgodnie ze standardami International Hydrographic Organization. – Oznaczenia nawigacyjne pol., ang., treść mapy pol.

1. Pomorska, Zatoka – żegluga 2. Bałtyk – żegluga 3. Szczecin (woj. zachodniopomorskie) – od 2001 r. 4. Świnoujście (woj. zachodniopomorskie) – od 2001 r. 5. Port Szczecin-Świnoujście 6. Mapy morskie

912(261.24)(084.3)

912(438)ZP(084.3)

b25773318

40/2011

Sund. 1:75 000 (56°)

Bałtyk, Cieśnina Sund - część południowa : skala 1:75 000 (56°) / Biuro Hydrograficzne Marynarki Wojennej RP – 5. wyd. : mała korekta 2011.11 III. – Skala 1:75 000 (56°) ; odwz. Merkatora, poziomy ukł. odniesienia WGS 84 (E 12°20,00'-E 13°04,00'/N 55°51,00'-N 55°15,00'). – Gdynia : Biuro Hydrograficzne Marynarki Wojennej RP, 2011. – 1 mapa : kolor. ; 91x64 cm, ark. 101x70 cm.

(Morskie Mapy Nawigacyjne ; 68).

[zob. Skorowidze map morskich](#)

Tyt. z mapy. Ark. tzw. serii: Morskie Mapy Nawigacyjne Seria Narodowa ; 68. Rzeźba terenu: barwy batymetryczne, punkty głębokości i wysokości, izobaty. Wysokości i głębokości odniesione do średniego poziomu morza (MSL). Oznakowanie nawigacyjne: System IALA (Region A). Materiały źródłowe [dla batymetrii] z lat 2008-2010. Mapy poboczne: Most Öresund, 1:25 000 (56°), 14x19 cm; Port Klagshamn, 1:12 500 (56°), 8x9 cm. – Uwagi i oznaczenia nawigacyjne pol., treść mapy duń., szw.

1. Sund – żegluga 2. Bałtyk – żegluga 3. Øresundsbron 4. Klagshamns Hamn 5. Mapy morskie

912(261.24)(084.3)

b26321233

41/2011

Szczeciński, Zalew. 1:40 000 (53°42')

Bałtyk, Zalew Szczeciński, część południowa : skala 1:40 000 (53°42') / Biuro Hydrograficzne Marynarki Wojennej RP – Mała korekta: 2010.12 III. – Skala 1:40 000 (53°42') ; odwz. Merkatora, poziomy układ odniesienia WGS 84 (E 14°23,00'-E 14°48,50'/N 53°43,00'-N 53°24,00'). – Gdynia : Biuro Hydrograficzne Marynarki Wojennej RP, 2010. – 1 mapa : kolor. ; 90x73 cm, ark. 99x81 cm.

(International Chart Series ; INT 1298, 48).

[zob. Skorowidze map morskich](#)

Tyt. z mapy. Rzeźba terenu: barwy batymetryczne, punkty głębokości i wysokości, izobaty. Wysokości i głębokości odniesione do średniego poziomu morza (MSL). Oznakowanie nawigacyjne: System IALA (Region A). Materiały źródłowe [dla batymetrii] z lat 1992-2009. Mapa wyd. zgodnie ze standardami International Hydrographic Organization. Oznaczono zasięgi innych ark. Mapy poboczne: Port Stepnica, 1:4 000 (53°42'), 16x16 cm; Port Trzebież, 1:10 000 (53°42'), 13x15 cm; Police, 1:17 500 (53°42'), 40x25 cm; Od Polic do Skolwina, 1:17 500 (53°42'), 40x18 cm. – Oznaczenia nawigacyjne pol., ang., treść mapy pol.

1. Szczeciński, Zalew – żegluga 2. Bałtyk – żegluga 3. Mapy morskie

912(261.24)(084.3)

b25773495

42/2011

Szczeciński, Zalew. 1:40 000 (53° 42')

Bałtyk, Zalew Szczeciński, część północna : skala 1:40 000 (53° 42') / Biuro Hydrograficzne Marynarki Wojennej RP. – Mała korekta: 2010.12 III. – Skala 1:40 000 (53° 42') ; odwz. Merkatora, system geodezyjny WGS 84 (E 14° 12,50'-E 14° 38,00'/N 53° 58,00'-N 53° 39,50'). – Gdynia : Biuro Hydrograficzne Marynarki Wojennej RP, 2010. – 1 mapa : kolor. ; 89x73 cm, ark. 97x81 cm.

(International Chart Series ; INT 1297 47).

[zob. Skorowidze map morskich](#)

Tyt. z mapy. Rzeźba terenu: barwy batymetryczne, punkty głębokości i wysokości, izobaty. Wysokości i głębokości odniesione do średniego poziomu morza (MSL). Oznakowanie nawigacyjne: System IALA (Region A). Mapa wyd. zgodnie ze standardami International Hydrographic Organization. Materiały źródłowe [dla batymetrii] z lat 1992-2009. Oznaczono zasięgi innych ark. Mapa poboczna: Port Nowe Warpno, 1:5 000 (53° 42'), 15x19 cm. – Oznaczenia nawigacyjne pol., ang., treść mapy pol., niem.

1. Szczeciński, Zalew – żegluga 2. Bałtyk – żegluga 3. Mapy morskie

912(261.24)(084.3)

b25773446

43/2011

Wiślany, Zalew. 1:130 000

Zalew Wiślany, Zalew Kaliningradzki / teksty Marek Książek ; Agencja WIT Witold Mierzejewski. – Skala 1:130 000. – Olsztyn : Agencja WIT Witold Mierzejewski, 2010. – 1 mapa : kolor. ; 47x67 cm, złoż. 24x12 cm.

Tyt. panelowy. Rzeźba terenu: punkty wysokości. Recto: fot. Verso: tekst inform. z fot. Mapę wyd. przy wsparciu Departamentu Turystyki Urzędu Marszałkowskiego Województwa Warmińsko-Mazurskiego Rzeczypospolitej Polskiej i Wydziału Turystyki Ministerstwa Gospodarki Rządu Obwodu Kaliningradzkiego Federacji Rosyjskiej.

ISBN 978-83-62067-27-5

1. Wiślany, Zalew – turystyka 2. Mapy turystyczne

912(261.24)(084.3)

b26930043

44/2011

* * *

Skagerrak. Morze Północne, Skagerrak, część wschodnia : skala 1:250 000 (58°) *zob. poz. 45*

Szczeciński, Zalew. Zalew Szczeciński : mapa topograficzno-turystyczna 1:50 000 *zob. poz. 231*

912(261.26)(084.3) Morze Północne

Skagerrak. 1:250 000 (58°)

Morze Północne, Skagerrak, część wschodnia : skala 1:250 000 (58°) / Biuro Hydrograficzne Marynarki Wojennej RP, Gdynia. – 3. wyd. : mała korekta 2011.17.VI. – Skala 1:250 000 (58°) ; odwz. Merkatora, poziomy układ odniesienia WGS 84 (E 09° 26,00'-E 12° 03,00'/N 59° 20,00'-N 57° 25,00'). – Gdynia : Biuro Hydrograficzne Marynarki Wojennej RP, 2011. – 1 mapa : kolor. ; 89x65 cm, ark. 95x69 cm.

(Morskie Mapy Nawigacyjne ; 270).

[zob. Skorowidze map morskich](#)

Tyt. z mapy. Ark. tzw. serii: Morskie Mapy Nawigacyjne Seria Narodowa ; 270. Rzeźba terenu: barwy batymetryczne, punkty głębokości i wysokości, izobaty. Wysokości i głębokości odniesione do średniego poziomu morza (MSL). Oznakowanie nawigacyjne: System IALA (Region A). Materiały źródłowe [dla batymetrii] z lat 2006-2010. Mapa poboczna: [Oslo - Fjorden, 1:250 000], 34x18 cm. – Uwagi i oznaczenia nawigacyjne pol., treść mapy szw., norw., duń.

1. Skagerrak – żegluga 2. Północne, Morze – żegluga 3. Bałtyk – żegluga 4. Oslofjorden (Norwegia) – żegluga 5. Mapy morskie

912(261.26)(084.3)

912(261.24)(084.3)

b26782364

45/2011

912(262)(084.3) Morze Śródziemne

Adriatyk. [Skale różne]

Przewodnik żeglarski po Adriatyku : Chorwacja - Słowenia - Czarnogóra : 777 portów i zatok / Karl-Heinz Beständig ; [tł. Academia Polonica, Ewa Masłowska]. – [Skale różne]. – Warszawa : Wydawnictwo Myśliński, 2001. – 1 atlas (118 s.) : mapy jednobarw. ; 30 cm.

Indeks miejscowości s. 116-117. – Tekst pol., treść map także chorw., słoweń., serb.

ISBN 83-915427-0-X

1. Adriatyk – żegluga 2. Adriatyk (wybrzeże) – Chorwacja 3. Adriatyk (wybrzeże) – Słowenia 4. Adriatyk (wybrzeże) – Czarnogóra 5. Turystyka wodna – Chorwacja 6. Turystyka wodna – Słowenia 7. Turystyka wodna – Czarnogóra 8. Atlasy geograficzne 9. Mapy morskie

912(262)(084.3)

b26320885

46/2011

Adriatyk. [Skale różne]

Przewodnik żeglarski po Adriatyku : Chorwacja - Słowenia - Czarnogóra : 777 portów i zatok : 2004/2005 / Karl-Heinz Beständig ; [tł. Academia Polonica, Ewa Masłowska]. – Wyd. 2. – [Skale różne]. – Warszawa : Wydawnictwo Myśliński, 2004. – 1 atlas (122 s.) : mapy jednobarw. ; 30 cm.

Indeks miejscowości s. 118-121. – Tekst pol., treść map także chorw., słoweń., serb.

ISBN 83-915427-2-6

1. Adriatyk – żegluga
2. Adriatyk (wybrzeże) – Chorwacja
3. Adriatyk (wybrzeże) – Słowenia
4. Adriatyk (wybrzeże) – Czarnogóra
5. Turystyka wodna – Chorwacja
6. Turystyka wodna – Słowenia
7. Turystyka wodna – Czarnogóra
8. Atlasy geograficzne
9. Mapy morskie

912(262)(084.3)

b26320940

47/2011

Adriatyk. [Skale różne]

Przewodnik żeglarski po Adriatyku : Chorwacja - Słowenia - Czarnogóra : 808 portów i zatok : 2006/2007 / Karl-Heinz Beständig ; [tł. Adam Myśliński, Paweł Rosiński]. – Wyd. 3. – [Skale różne]. – Warszawa : Wydawnictwo Myśliński, 2006. – 1 atlas (122 s.) : mapy jednobarw. ; 30 cm.

Indeks miejscowości s. 118-121. – Tekst pol., treść map także chorw., słoweń., serb.

ISBN 83-915427-4-2. – ISBN 978-83-915427-4-3

1. Adriatyk – żegluga
2. Adriatyk (wybrzeże) – Chorwacja
3. Adriatyk (wybrzeże) – Słowenia
4. Adriatyk (wybrzeże) – Czarnogóra
5. Turystyka wodna – Chorwacja
6. Turystyka wodna – Słowenia
7. Turystyka wodna – Czarnogóra
8. Atlasy geograficzne
9. Mapy morskie

912(262)(084.3)

b26332723

48/2011

Adriatyk. [Skale różne]

Przewodnik żeglarski po Adriatyku : Chorwacja - Słowenia - Czarnogóra : 808 portów i zatok : 2008/2009 / Karl-Heinz Beständig ; [tł. Adam Myśliński, Paweł Rosiński]. – Wyd. 4. – [Skale różne]. – Warszawa : Wydawnictwo Myśliński, 2008. – 1 atlas (121 s.) : jednobarw. ; 30 cm.

Indeks miejscowości s. 118-121. – Tekst pol., treść map także chorw., słoweń., serb.

ISBN 978-83-915427-6-7

1. Adriatyk – żegluga
2. Adriatyk (wybrzeże) – Chorwacja
3. Adriatyk (wybrzeże) – Słowenia
4. Adriatyk (wybrzeże) – Czarnogóra
5. Turystyka wodna – Chorwacja
6. Turystyka wodna – Słowenia
7. Turystyka wodna – Czarnogóra
8. Atlasy geograficzne
9. Mapy morskie

912(262)(084.3)

b26320241

49/2011

Adriatyk. [Skale różne]

Przewodnik żeglarski po Adriatyku : Chorwacja - Słowenia - Czarnogóra : 888 portów i zatok : 2010/2011 / Karl-Heinz Beständig ; [tł. Adam Myśliński, Paweł Rosiński]. – Wyd. 5. – [Skale różne]. – Warszawa : Wydawnictwo Myśliński, 2010. – 1 atlas (121 s.) : mapy jednobarw. ; 30 cm.

Indeks miejscowości s. 118-121. – Tekst pol., treść map także chorw., słoweń., serb.

ISBN 978-83-915427-8-1

1. Adriatyk – żegluga
2. Adriatyk (wybrzeże) – Chorwacja
3. Adriatyk (wybrzeże) – Słowenia
4. Adriatyk (wybrzeże) – Czarnogóra
5. Turystyka wodna – Chorwacja
6. Turystyka wodna – Słowenia
7. Turystyka wodna – Czarnogóra
8. Atlasy geograficzne
9. Mapy morskie

912(262)(084.3)

b26322547

50/2011

Adriatyk. [Skale różne]

Zeszyt GPS : 1000 punktów : Chorwacja - Słowenia - Czarnogóra / Karl-Heinz Beständig ; [tł. Paweł Rosiński]. – Wyd. 2. – [Skale różne]. – Warszawa : Wydawnictwo Myśliński, 2005. – 1 atlas (16 s.) : mapy jednobarw. ; 30 cm.

Tekst pol., treść map także chorw., słoweń., serb.

ISBN 83-915427-3-4

1. Adriatyk – żegluga
2. Adriatyk (wybrzeże) – Chorwacja
3. Adriatyk (wybrzeże) – Słowenia
4. Adriatyk (wybrzeże) – Czarnogóra
5. GPS – stosowanie
6. Atlasy geograficzne

912(262)(084.3)

b2631695x

51/2011

Adriatyk. [Skale różne]

Zeszyt GPS : 1000 punktów : Chorwacja - Słowenia - Czarnogóra / Karl-Heinz Beständig ; [tł. Paweł Rosiński]. – Wyd. 3. – [Skale różne]. – Warszawa : Wydawnictwo Myśliński, 2009. – 1 atlas (16 s.) : mapy jednobarw. ; 30 cm.

Tekst pol., treść map także chorw., słoweń., serb.

ISBN 978-83-915427-7-4

1. Adriatyk – żegluga
2. Adriatyk (wybrzeże) – Chorwacja
3. Adriatyk (wybrzeże) – Słowenia
4. Adriatyk (wybrzeże) – Czarnogóra
5. GPS – stosowanie
6. Atlasy geograficzne

912(262)(084.3)

b26317047

52/2011

912(4)(084.3) EUROPA

Czechy. 1:500 000

Czechy : mapa samochodowa : skala 1:500 000 / zespół aut. Daniel Jończy, Rafał Fronia, Piotr Pietrzak ; Wydawnictwo Turystyczne Plan. – Wyd. 6. – Skala 1:500 000. – Jelenia Góra : Wydawnictwo Turystyczne Plan, cop. 2010. – 1 mapa : kolor. ; 56x95 cm, ark. 68x95, złoż. 24x12 cm.

(Galileos).

Tyt. panelowy. Rzeźba terenu: punkty wysokości. Mapy poboczne: Praga : schemat metra, 12x24 cm; Praga : mapa przejazdowa, 1:110 000, 20x26 cm. Verso: tabela odległości drogowych (km). – Indeks miejscowości. – Tekst pol., treść mapy czes., legenda także niem.

ISBN 978-83-61942-94-8

1. Czechy – geografia 2. Drogi – Czechy 3. Mapy drogowe

912(4)(084.3)

b25918722

53/2011

Europa. 1:3 400 000

Europa : mapa samochodowa 1:3 400 000 / Demart. – Skala 1:3 400 000. – Warszawa : Demart, cop. 2011. – 1 mapa : dwustronny, kolor., laminowany ; ark. 68x98 cm, złoż. 23x13 cm.

Tyt. panelowy. Rzeźba terenu: punkty wysokości. – Indeks miejscowości. – Tekst pol., legenda także ang., treść mapy wielojęz.

ISBN 978-83-7427-652-8

1. Europa – geografia 2. Drogi – Europa 3. Mapy drogowe

912(4)(084.3)

b26558889

54/2011

Europa. 1:4 000 000 - 1:7 000 000

Europa wczesnośredniowieczna / red. i oprac. Jarosław Jakubiak, Izabela Hajkiewicz ; Nowa Era, Redakcja Kartograficzna, Wrocław. – Skala 1:4 000 000 - 1:7 000 000. – Warszawa : Nowa Era, 2010. – 2 tabl. na 1 ark. : dwustronny, kolor., na wałkach ; ark. 114x160 cm.

(Historia na mapach - średniowiecze).

Współwyd.: Europa Karola Wielkiego.

Tyt. z map. Nr katalogowy 19405. Tablica "Europa wczesnośredniowieczna" zawiera mapy: Europa (VII-VIII w.), 1:4 000 000, 81x91 cm; Cesarstwo Wschodniorzymskie i państwa barbarzyńskie (V-VI w.), 1:7 000 000, 60x70 cm; Bitwa pod Poitiers, [ca 1:25 000], 21x23 cm. Tablica "Europa Karola Wielkiego" zawiera mapy: Europa w czasach Karola Wielkiego (VIII-IX w.), 1:4 000 000, 71x91 cm; Podział Królestwa Franków, 1:4 000 000, 54x49 cm; Europa w okresie odrodzenia karolińskiego, 1:6 000 000, 39x60 cm. Na obu tabl. il.

ISBN 978-83-267-0090-3

1. Europa – 7-8 w. 2. Europa – 8-9 w. 3. Mapy historyczne 4. Mapy ścienne

912(4)(084.3)

b26133064

55/2011

Europa. 1:4 500 000 - 11 000 000

Europa - podział polityczny / red. i oprac. Cezary Mazur [et al.] ; Nowa Era, Redakcja Kartograficzna, Wrocław. – Wyd. 2. – Skala 1:4 500 000 - 11 000 000. – Wrocław : Nowa Era, 2010. – 2 tabl. na 1 ark. : dwustronny, kolor., na wałkach ; ark. 115x156 cm.

(Świat Wokół Nas - Nowa Era).

Współwyd.: Polska w Europie.

Tyt. z map. Tablica "Polska w Europie" zawiera mapy: Polska i jej sąsiedzi, 1:2 500 000, 69x103 cm; Organizacje gospodarcze w Europie, 1:11 000 000, 42x42 cm; Bloki polityczno-wojskowe w Europie, 1:11 000 000, 42x42 cm. Obok mapy "Europa - podział polityczny" flagi państw. Pod mapą "Polska i jej sąsiedzi" godła państw - sąsiadów Polski. Nr katalogowy 9185. – Do użytku szkolnego.

ISBN 978-83-7409-945-5

1. Europa – podział polityczny – stan na 2010 r. 2. Organizacje gospodarcze – Europa – od 1989 r. 3. Wojsko – organizacje – Europa – od 1989 r. 4. Mapy polityczne 5. Mapy ścienne 6. Mapy szkolne 7. Materiały pomocnicze dla szkół

912(4)(084.3)

b26132242

56/2011

Europa. 1:7 000 000

Europa - mapa polityczna / projekt Michał Okonek, Marcin Spólnik ; Map1. – Skala 1:7 000 000. – Łódź : Map1 ; [Warszawa] : DeAgostini, cop. 2007. – 1 mapa : kolor. ; 60x74, ark. 68x99 cm.

Tyt. znad mapy. Wokół mapy miejsca na wklejenie flag państw europejskich. Stan aktual. styczeń 2007.

ISBN 978-83-89369-24-6

1. Europa – podział polityczny – stan na 2007 r. 2. Mapy polityczne

912(4)(084.3)

b26150505

57/2011

Europa. 1:11 000 000

Europa - ukształtowanie powierzchni / red. i oprac. Janusz Dajek, Eugenia Łuźna ; Nowa Era, Redakcja Kartograficzna Wrocław. – Skala 1:11 000 000. – Wrocław : Nowa Era, 2009. – 2 mapy na 1 ark. : dwustronny, kolor. ; każda 43x51 cm, ark. 48x55 cm.

Współwyd.: Europa - podział polityczny.

Tyt. znad map. Rzeźba terenu: barwy hipsometryczne, barwy batymetryczne, punkty głębokości, punkty wysokości. Nr katalogowy 9411.

ISBN 978-83-7409-579-2

1. Europa – geografia fizyczna 2. Europa – podział polityczny – stan na 2009 r. 3. Mapy przeglądowe 4. Mapy polityczne

912(4)(084.3)

b26589059

58/2011

Europa. 1:15 000 000

Mapa fizyczna Europy 1:15 000 000 / Wydawnictwo "Demart". – Skala 1:15 000 000. – Warszawa : Wydawnictwo "Demart", 2004. – 2 mapy na 1 ark. : dwustronny, kolor. ; każda 35x37 cm, ark. 41x58 cm.

Współwyd.: Mapa polityczna Europy 1:15 000 000.

Tyt. znad map. Rzeźba terenu: barwy hipsometryczne, barwy batymetryczne, punkty wysokości. Margines mapy fizycznej: krajobrazy Europy - fot. Margines mapy politycznej: flagi państw europejskich.

ISBN 83-89239-70-1

1. Europa – geografia fizyczna 2. Europa – podział polityczny – stan na 2004 r. 3. Mapy administracyjne 4. Mapy przeglądowe
912(4)(084.3)

b26683325

59/2011

Europa. [Skale różne]

Atlas Europy / red. atlasu Marzena Wieczorek, Piotr Wójcik ; red. tekstów Krystyna Malik, Marzena Wieczorek ; oprac. i red. map Grzegorz Ajdacki [et al.] ; oprac. tekstów Konrad Banach [et al.] ; Demart. – [Skale różne]. – Warszawa : Demart, 2011. – 1 atlas (72 s.) : mapy, fot. kolor. ; 30 cm.

Rzeźba terenu: cieniowanie, barwy batymetryczne i punkty głębokości, punkty wysokości. Atlas zawiera leksykon państw.

ISBN 978-83-7427-606-1

1. Europa – geografia 2. Atlasy geograficzne

912(4)(084.3)

b26332772

60/2011

Euroregion Glacensis. 1:280 000

Euroregion Glacensis / oprac. Studio Plan ; kartogr. Róża Spiliszewska, Monika Sibielec ; red. Grzegorz Zwoliński ; rys. Katarzyna Iżko-Zalewska. – Skala 1:280 000. – Wrocław : Studio Plan, [2011]. – 1 mapa : kolor. ; 51x48 cm, ark. 68x48 cm, złoż. 24x12 cm.

Tyt. panelowy. Rzeźba terenu: punkty wysokości. Winiętkami oznaczono na mapie interesujące obiekty. Recto i verso: inform. turyst.-krajozn. z winiętkami. – Projekt współfinansowany ze środków Europejskiego Funduszu Rozwoju Regionalnego w ramach Programu Operacyjnego Współpracy Transgranicznej Republika Czeska - Rzeczpospolita Polska [...]. – Tekst i legenda pol., treść mapy także czes.

ISBN 978-83-61829-22-5

1. Euroregion Glacensis – turystyka 2. Mapy turystyczne

912(4)(084.3)

912(438)(084.3)

b26554318

61/2011

Euroregion Silesia. 1:120 000

Atrakcje turystyczne Euroregionu Silesia = Turistické zajímavosti Euroregionu Silesia = Tourist attractions of the Euroregion Silesia / oprac. Stowarzyszenie Gmin Dorzecza Górnej Odry, Euroregion Silesia - CZ, Studio Plan ; oprac. map Monika Sibielec ; red. Anna Dębska, Monika Sibielec. – Skala 1:120 000. – Wrocław : Studio Plan, 2011. – 1 mapa : kolor. ; 98x67 cm, złoż. 24x13 cm.

Tyt. z mapy. Rzeźba terenu: poziomice. Recto i verso: fot. wybranych 125 zabytków zlokalizowanych na mapie. Mapy poboczne: Mapa Europy z zaznaczonym obszarem Euroregionu Silesia, [ca 1:15 000 000], 35x37 cm; Mapa obszaru wsparcia programu operacyjnego współpracy transgranicznej [...], [ca 1:1 000 000], 35x49 cm. – Wydanie map zostało współfinansowane ze środków Europejskiego Funduszu Rozwoju Regionalnego oraz budżetu państwa RP w ramach mikroprojektu pt. "Transgraniczna promocja Euroregionu Silesia" Przekraczamy Granice. – Tekst i treść mapy pol., czes., legenda także ang.

ISBN 978-83-62645-58-9

1. Euroregion Silesia – turystyka 2. Mapy turystyczne

912(4)(084.3)

912(438)(084.3)

b26947900

62/2011

Francja. 1:1 000 000

Francja : mapa samochodowo-krajoznawcza : skala 1:1 000 000 / oprac. Mapy Ścienne Beata Piętka Wydawnictwo Kartograficzne. – Skala 1:1 000 000. – Katowice : Mapy Ścienne Beata Piętka Wydawnictwo Kartograficzne, 2009. – 1 mapa : dwustronny, kolor. ; ark. 97x67 cm, złoż. 25x14 cm.

Tyt. panelowy. Rzeźba terenu: barwy hipsometryczne, punkty wysokości. Mapa poboczna: Korsyka, [ca 1:1 300 000], 21x11 cm. – Indeks miejscowości. – Tekst pol., legenda także fr, treść mapy fr.

ISBN 83-88611-19-4

1. Francja – geografia 2. Drogi – Francja 3. Mapy drogowe

912(4)(084.3)

b25917936

63/2011

Grecja. [Ca 1:4 000 000], [Ca 1:5 000 000]

Starożytna Grecja / oprac. graf. Ewa Marszał-Demianiuk ; Wydawnictwa Szkolne i Pedagogiczne. – [Ca 1:4 000 000]. [Ca 1:5 000 000]. – Warszawa : Wydawnictwa Szkolne i Pedagogiczne, cop. 2011. – 2 mapy na 1 ark. : dwustronny, kolor, na wałkach ; 90x120 cm.

Współwyd.: Średniowieczna Europa.

Tyt. z map. Rzeźba terenu: cieniowanie. Wokół map ilustracje do tematu.

ISBN 978-83-02-12103-6

1. Grecja – 5 w. p.n.e. 2. Europa – 15 w. 3. Mapy historyczne 4. Mapy ścienne

912(4)(084.3)

b26333004

64/2011

Litwa. 1:800 000

Litwa, Łotwa, Estonia : mapa samochodowo-krajoznawcza : skala 1:800 000 / oprac. Mapy Ścienne Beata Piętka Wydawnictwo Kartograficzne. – Skala 1:800 000. – Katowice : Mapy Ścienne Beata Piętka Wydawnictwo Kartograficzne, 2009. – 1 mapa : kolor. ; 96x68 cm, złoż. 25x14 cm.

Tyt. panelowy. Rzeźba terenu: punkty wysokości. – Indeks miejscowości. – Tekst pol., legenda także ang., niem., fr., treść mapy lit., łot., est.
ISBN 83-7345-006-8

1. Litwa – geografia 2. Łotwa – geografia 3. Estonia – geografia 4. Litwa – turystyka 5. Łotwa – turystyka 6. Estonia – turystyka
7. Drogi – Litwa 8. Drogi – Łotwa 9. Drogi – Estonia 10. Mapy drogowe 11. Mapy turystyczne
912(4)(084.3)
b25917778 65/2011

Niemcy. 1:950 000

Niemcy : mapa drogowa = road map = Strassenkarte = carte routière 1:950 000 / Daunpol Wydawnictwo Kartograficzne. – Skala 1:950 000. – Warszawa : Daunpol Wydawnictwo Kartograficzne, [2011]. – 1 mapa : kolor. ; 98x68 cm, złoż. 25x12 cm.

Tyt. panelowy. Rzeźba terenu: punkty wysokości. – Indeks miejscowości. – Tyt. pol., treść mapy niem., legenda pol., niem.
ISBN 978-83-7475-387-6

1. Niemcy – geografia 2. Drogi – Niemcy 3. Mapy drogowe
912(4)(084.3)
b26593762 66/2011

Niemcy. 1:1 000 000

Niemcy : mapa z kodami pocztowymi : skala 1:1 000 000 / oprac. Mapy Ścienne Beata Piętka Wydawnictwo Kartograficzne. – Skala 1:1 000 000. – Katowice : Mapy Ścienne Beata Piętka Wydawnictwo Kartograficzne, [2007]. – 1 mapa : kolor. ; 96x68 cm, złoż. 25x14 cm.

Tyt. panelowy. Na panelu data: 2007-2008. – Tekst pol., legenda także niem., ang., treść mapy niem.
ISBN 83-7345-121-8. – ISBN 83-87728-99-3

1. Niemcy – geografia 2. Kody pocztowe – Niemcy 3. Mapy
912(4)(084.3)
b25917717 67/2011

Rzym. [Ca 1:7 000 000]

Starożytny Rzym / oprac. graf. Wojciech Górski ; Wydawnictwa Szkolne i Pedagogiczne. – [Ca 1:7 000 000]. – Warszawa : Wydawnictwa Szkolne i Pedagogiczne, cop. 2011. – 2 tabl. na 1 ark. : dwustronny, kolor., na wałkach ; 90x120 cm.

Tyt. z mapy. Rzeźba terenu: cieniowanie. Wokół mapy ilustracje do tematu. Współwyd. tabl.: Źródła historyczne / oprac. graf. Ewa Pawińska.
ISBN 978-83-02-12103-6

1. Rzym – 2 w. 2. Mapy historyczne 3. Mapy ścienne
912(4)(084.3)
b26332851 68/2011

Szwecja. 1:1 600 000

Szwecja i Norwegia : [mapa] samochodowo-turystyczna : skala 1:1 600 000 / oprac. Wydawnictwo Kartograficzne Mapy Ścienne Beata Piętka. – Skala 1:1 600 000. – Katowice : Wydawnictwo Kartograficzne Mapy Ścienne Beata Piętka, [2011]. – 1 mapa : kolor. ; 96x67 cm, złoż. 24x14 cm.

Tyt. panelowy. Rzeźba terenu: cieniowania, punkty wysokości. Recto: inform. turyst. – Indeks miejscowości. – Tekst pol., legenda także ang., treść mapy szw., norw.
ISBN 83-7345-001-7

1. Szwecja – geografia 2. Norwegia – geografia 3. Szwecja – turystyka 4. Norwegia – turystyka 5. Drogi – Szwecja 6. Drogi – Norwegia
7. Mapy drogowe 8. Mapy turystyczne
912(4)(084.3)
b25918813 69/2011

* * *

Grodków (okolice). Rowerem z Grodkowa do Jesenika : mapa : skala 1:100 000 *zob. poz. 583*

Gryfów Śląski. Mapa miast partnerskich : Gryfów Śląski, Gryfice, Raspenava, Bischofswerda : mapa turystyczna *zob. poz. 252*

Mieroszów (okolice). Trasy turystyczne pogranicza broumovsko-mieroszowskiego : Mieroszów - Meziměstí : skala 1:40 000 *zob. poz. 264*

Mieroszów (okolice). Trasy turystyczne pogranicza broumovsko-mieroszowskiego : Mieroszów - Meziměstí : skala 1:40 000 *zob. poz. 265*

Mirsk. Mirsk, Nové Město pod Smrkem, Lázně Libverda : plan miast partnerskich i szlaków turystycznych : mapa szlaków 1:50 000 : plany miast 1:9 000 *zob. poz. 266*

Polska. Gothic castles trails of Napoleon's army *zob. poz. 110*

Polska. Szlakiem czarownic po czesko-polskim pograniczu : mapa turystyczna *zob. poz. 87*

Polska. Mapa pogranicza polsko-czeskiego *zob. poz. 96*

Prudnik (okolice). Transgraniczna ścieżka rowerowa Prudnik - Jindřichov jako element szlaków rowerowych Euroregionu Pradziad : mapa pogranicza polsko-czeskiego *zob. poz. 597*

Prudnik (okolice). Prudnik-Krnov : miasta partnerskie pogranicza polsko-czeskiego *zob. poz. 598*

Prudnik (okolice). Prudnik-Krnov : miasta partnerskie pogranicza polsko-czeskiego *zob. poz. 599*

Śląsk, Górny. Górny Śląsk = Oberschlesien 1:175 000 *zob. poz. 138*

Warmia. Warmia i Mazury, Kaliningradzkaâ oblast' *zob. poz. 142*

Złotoryja (okolice). Złotoryja i Mimoń na szlaku Via Regia = Złotoryja a Mimoń na cestě Via Regia *zob. poz. 306*

Sokółka (okolice). Mapa geologiczna północnej części obszaru przygranicznego Polski i Białorusi 1:250 000 = Geological map of northern part of Polish-Belarusian cross-border area 1:250 000 *zob. poz. 640*

912(4-751)(084.3) Obszary Europy z chronioną przyrodą

Tatrzański Park Narodowy. Tatrzański Park Narodowy : mapa turystyczna 1:30 000 *zob. poz. 157*

912(4:2)(084.3) Obszary fizjograficzne Europy

Adrspasko-Cieplické, Skały. 1:35 000

Skalne miasto : Adršpašské skály, Teplické skály, Ostaš : mapa turystyczna = Die Adersbacher und Wekelsdorfer Felsenstadt : Touristenkarte / oprac. Plan ; red. Rafał Fronia ; tekst Jacek Potocki, Rafał Fronia. – Wyd. 4. – Skala 1:35 000. – Jelenia Góra : Wydawnictwo Turystyczne Plan, 2010. – 1 mapa : kolor. ; 37x44 cm, ark. 48x68 cm, złoż. 24x12 cm.

(Galileos).

Tyt. panelowy. Rzeźba terenu: poziomice, punkty wysokości, rys. i sygn. skał. Mapy poboczne: Mapa dojazdowa, 1:220 000, 24x22 cm; Adršpašské skály, 1:7 500, 20x14 cm; Teplické skály, 1:7 500, 11x11 cm. Verso: inform. turyst.-krajozn. z fot. Nr kat. 3-08-21. – Tekst i legenda pol., niem., treść mapy czes.

ISBN 978-83-61942-82-5

1. Adrspasko-Cieplické, Skały (Czechy) – turystyka 2. Ostasz (Czechy ; góra) – turystyka 3. Mapy turystyczne

912(4:2)(084.3)

b25904747

70/2011

Jesioniki. 1:50 000

Jesioniki : Pradziad, Śnieżnik, Jeseník : skala 1:50 000 / red. Grzegorz Zwoliński, Dariusz Wojciechowski ; teksty Kazimierz Dura, Dariusz Wojciechowski ; kartogr. Monika Sibielec, Marta Zięba, Dariusz Wojciechowski ; cieniowanie Rafał Jońca ; Studio Plan. – Wyd. 2. – Skala 1:50 000. – Wrocław : Studio Plan, 2011. – 1 mapa : kolor. ; 67x98 cm, złoż. 24x13 cm.

(Galileos).

Tyt. panelowy. Rzeźba terenu: poziomice, punkty wysokości, sygn. skał. Verso: inform. turyst.-krajozn. z fot. Nr katalogowy 02-06-16. – Tekst pol., treść mapy czes., legenda pol., czes.

ISBN 978-83-62645-80-0

1. Jesioniki (Czechy) – turystyka 2. Pradziad (Czechy) – turystyka 3. Śnieżnika, Masyw – turystyka 4. Jeseník (Czechy) – turystyka 5. Mapy turystyczne

912(4:2)(084.3)

b26555487

71/2011

* * *

Bóbr. Dolina Bobru : mapa rowerowa *zob. poz. 175*

Bystrzyckie, Góry. Mapa tras rowerowych pogranicza kłodzkiego : Góry Bystrzyckie i Orlickie *zob. poz. 177*

Karkonosze. Polskie i czeskie Karkonosze : mapa turystyczna *zob. poz. 196*

Karkonosze. Karkonosze : mapa turystyczna *zob. poz. 197*

Karkonosze. Karkonosze : mapa turystyczna 1:50 000 *zob. poz. 198*

Opawskie, Góry. Zagłębie złota : Góry Opawskie : skala 1:35 000 *zob. poz. 205*

Opawskie, Góry. Góry Opawskie = Zlatohorská vrchovina : skala 1:40 000 *zob. poz. 206*

Pieniny. Pieniny polskie i słowackie : mapa turystyczna 1:25 000 *zob. poz. 207*

Pieniny. Pieniny : mapa turystyczna 1:50 000 *zob. poz. 208*

Podkarpackie, województwo. Wędrówki podkarpacko-preszowskie : mapa turystyczna *zob. poz. 617*

Stołowe, Góry. Mapa tras rowerowych pogranicza kłodzkiego : Góry Stołowe *zob. poz. 218*

Stołowe, Góry. Radków, Broumovsko, Policko : mapa dla turystów ciekawych krainy Gór Stołowych i Broumovskich sten
zob. poz. 219

Sudety. Sudeten : Touristenkarte zob. poz. 221

Sudety. Sudety : mapa atrakcji turystycznych : skala 1:200 000 zob. poz. 222

Śnieżnika, Masyw. Mapa tras rowerowych pogranicza kłodzkiego : Masyw Śnieżnika, Góry Bialskie, Góry Złote zob. poz. 234

Tatry. Tatry Polskie i Słowackie : mapa turystyczna 1:50 000 zob. poz. 238

Złote, Góry. Góry Złote = Góry Rychlebskie : skala 1:40 000 zob. poz. 243

912(438)(084.3) POLSKA

Droga św. Jakuba. 1:72 000

Ślężańska droga św. Jakuba : mapa w skali 1:72 000 / oprac. mapy Studio Plan ; tekst Tomasz Dudziak. – Skala 1:72 000. – Lubomierz : Fundacja Wioski Franciszkańskiej, cop. 2010. – 1 mapa : kolor. ; 48x34 cm, złoż. 17x10 cm.

Tyt. panelowy. Rzeźba terenu: poziomice, punkty wysokości, sygn. skał. Verso: inform. turyst.-krajozn. z fot. – Dofinansowano ze środków Miasta i Gminy Sobótka.

ISBN 978-83-924296-8-5

1. Droga św. Jakuba – Polska 2. Ślęża – turystyka 3. Pielgrzymki – Polska 4. Mapy turystyczne

912(438)(084.3)

b25908686

72/2011

Gdańska, diecezja. [Ca 1:140 000]

Archidiecezja Gdańska : mapa administracyjna : parafie, dekanaty, dzieła miłosierdzia, sanktuaria, domy rekolekcyjne, miejsca pamięci / oprac. mapy Centrum Informacyjne Archidiecezji Gdańskiej. – [Ca 1:140 000]. – [Katowice]: [Wydawnictwo Kurii Metropolitalnej], cop. 2011. – 1 mapa : kolor. ; ark. 77x50 cm, złoż. 20x13 cm.

Tyt. panelowy. Panel: "Gość Niedzielny". Recto: wykaz placówek Caritas. Verso: reklamy.

1. Gdańska, diecezja (katol.) – podział administracyjny – stan na 2010 r. 2. Mapy administracyjne

912(438)(084.3)

b26151431

73/2011

Kaszuby. 1:250 000

Kaszubski Pierścień : mapa turystyczna obszaru powiatów: bytowskiego, chojnickiego, kartuskiego, kościerskiego, lęborskiego : skala 1:250 000 / red. Zespół Obsługi Projektu ; tekst Rafał Baranowski, Michał Bieliński, Wojciech Okroj ; zdj. Rafał Baranowski [et al.]. – Skala 1:250 000. – Gdańsk : Drukarnia WL ; Kartuzy : na zlec. Zarządu Powiatu Kartuskiego, 2011. – 1 mapa : kolor. ; 62x51 cm, ark. 71x101 cm, złoż. 24x13 cm.

Tyt. panelowy. Rzeźba terenu: poziomice, punkty wysokości, izobaty. Recto i verso: inform. turyst.-krajozn. z fot. – Projekt finansowany w ramach Regionalnego Programu Operacyjnego dla Województwa Pomorskiego na lata 2007-2013.

ISBN 978-83-933461-0-3

1. Kaszuby – turystyka 2. Bytów (woj. pomorskie ; okręg) – turystyka 3. Chojnice (woj. pomorskie ; okręg) – turystyka 4. Kartuzy (woj. pomorskie ; okręg) – turystyka 5. Kościerzyna (woj. pomorskie ; okręg) – turystyka 6. Lębork (woj. pomorskie ; okręg) – turystyka 7. Mapy turystyczne

912(438)(084.3)

912(438)PM(084.3)

b26674105

74/2011

Kaszuby. 1:250 000

Kaszubski Pierścień : mapa turystyczna obszaru powiatów: bytowskiego, chojnickiego, kartuskiego, kościerskiego, lęborskiego : skala 1:250 000 / red. Zespół Obsługi Projektu ; tekst Rafał Baranowski, Michał Bieliński, Wojciech Okroj ; zdj. Rafał Baranowski [et al.]. – Wyd. 2. – Skala 1:250 000. – Gdańsk : Drukarnia WL ; Kartuzy : na zlec. Zarządu Powiatu Kartuskiego, 2011. – 1 mapa : kolor. ; 62x51 cm, ark. 71x101 cm, złoż. 24x13 cm.

Tyt. panelowy. Rzeźba terenu: poziomice, punkty wysokości, izobaty. Recto i verso: inform. turyst.-krajozn. z fot. – Projekt finansowany w ramach Regionalnego Programu Operacyjnego dla Województwa Pomorskiego na lata 2007-2013.

ISBN 978-83-933461-1-0

1. Kaszuby – turystyka 2. Bytów (woj. pomorskie ; okręg) – turystyka 3. Chojnice (woj. pomorskie ; okręg) – turystyka 4. Kartuzy (woj. pomorskie ; okręg) – turystyka 5. Kościerzyna (woj. pomorskie ; okręg) – turystyka 6. Lębork (woj. pomorskie ; okręg) – turystyka 7. Mapy turystyczne

912(438)(084.3)

912(438)PM(084.3)

b26674087

75/2011

Kłodzka, Ziemia. 1:75 000

Ziemia Kłodzka : mapa turystyczna : skala 1:75 000 / oprac. Tomasz Wojtasik [et al.] ; prace w terenie Tomasz Wojtasik [et al.] ; tekst Jan Zasepa ; Wydawnictwo Turystyczne Plan. – Wyd. 6. – Skala 1:75 000. – Jelenia Góra : Wydawnictwo Turystyczne Plan, 2011. – 1 mapa : kolor. ; 68x86 cm, ark. 68x98 cm, złoż. 25x13 cm.

(Galileos).

Tyt. panelowy. Rzeźba terenu: poziomice, cieniowanie, punkty wysokości, sygn. skał. Mapy poboczne: Korona szczytów Ziemi Kłodzkiej, [ca 1:245 000], 26x24 cm; Łądek-Zdrój, [ca 1:10 000], 10x24 cm; Wambierzyce, [ca 1:5 000], 9x24 cm; Kudowa-Zdrój, [ca 1:10 000], 23x11 cm; Polanica-Zdrój, [ca 1:10 000], 23x11 cm; Duszniki-Zdrój, [ca 1:10 000], 23x11 cm; Kłodzko, [ca 1:8 000], 23x11 cm; Bystrzyca Kłodzka, [ca 1:10 000], 16x11 cm; Jaskinia Niedźwiedzia, [ca 1:1 500], 10x10 cm; Błędne Skały, [ca 1:7 000], 10x10 cm; Szczeliniec Wielki, [ca 1:6 000], 17x11 cm. Verso: inform. turyst.-krajozn. z fot., inform. teledresowy. – Tekst pol., treść mapy także czes., legenda pol., niem., ang.

ISBN 978-83-62917-80-8

1. Kłodzko (woj. dolnośląskie ; okręg) – turystyka 2. Mapy turystyczne

912(438)(084.3)

b26557022

76/2011

Kłodzka, Ziemia. 1:90 000

Ziemia Kłodzka i okolice : trasy rowerowe, szlaki piesze, trasy narciarskie : skala 1:90 000 / oprac. Stow. Gmin Polskich Euroregionu Glacencis, Studio Plan ; kartogr. Monika Sibielec, Marta Zięba, Dariusz Wojciechowski ; red. Grzegorz Zwoliński ; teksty Dariusz Wojciechowski. – Skala 1:90 000. – Wrocław : Studio Plan, 2010. – 1 mapa : kolor. ; ark. 98x67 cm, złoż. 24x13 cm.

(Galileos).

Tyt. panelowy. Rzeźba terenu: poziomice, punkty wysokości, sygn. skał. Verso: inform. turyst.-krajozn. z fot., przekroje wysokościowe wybranych tras rowerowych. Nr katalogowy 02-11-111. – Tekst pol., treść mapy także czes., legenda pol., czes., ang.

ISBN 978-83-62645-28-2

1. Kłodzko (woj. dolnośląskie ; okręg) – turystyka 2. Turystyka rowerowa – Polska 3. Turystyka piesza – Polska 4. Trasy narciarskie – Polska 5. Mapy turystyczne

912(438)(084.3)

b2655639x

77/2011

Kociewie. [Ca 1:220 000]

Kociewie : mapa / Borowiackie Centrum Promocji i Reklamy Wydawnictwo Julita. – [Ca 1:220 000]. – Śliwice : Borowieckie Centrum Promocji i Reklamy Wydawnictwo Julita : współpr. Stowarzyszenie "Instytut Kociewski", 2009. – 1 mapa : kolor. ; 44x32 cm, ark. 45x64 cm, złoż. 23x11 cm.

Tyt. panelowy. Mapy poboczne - plany miejscowości: Osieczna, 11x11 cm; Kaliska, 11x10 cm; Osiek, 10x11 cm; Smętnowo Graniczne, 10x10 cm; Zblewo, 12x11 cm; Skórcz, 11x10 cm; Lubichowo, 10x11 cm; Skarszewy, 11x10 cm; Bobowo Centrum, 10x10 cm; Czarna Woda, 11x10 cm; Starogard Gdański plan miasta, [ca 1:35 000], 22x21 cm. Verso: inform. turyst.-krajozn. z fot. – Indeks miejscowości.

ISBN 978-83-7529-086-8

1. Kociewie – turystyka 2. Mapy turystyczne

912(438)(084.3)

b25774748

78/2011

Kociewie. [Ca 1:280 000]

Kociewie : kraina wśród lasów, jezior i rzek : mapa / Wydawnictwo Julita ; współpr. Stowarzyszenie "Instytut Kociewski". – [Ca 1:280 000]. – Śliwice : Borowiackie Centrum Promocji i Reklamy Wydawnictwo Julita, 2008. – 1 mapa : kolor. ; 35x27 cm, w okł. 10x7 cm.

Tyt. okł. Verso: inform. turyst.-krajozn. z fot.

ISBN 978-83-7529-070-7

1. Kociewie – turystyka 2. Mapy turystyczne

912(438)(084.3)

b25774633

79/2011

Małopolska. 1:100 000

Zimą do Małopolski : Beskid Makowski, Babia Góra / oprac. Wydawnictwo Kartograficzne "Compass". – Skala 1:100 000. – Kraków : Polskapresse. Oddział Prasa Krakowska, 2011. – 1 mapa : kolor. ; 48x68 cm, złoż. 24x12 cm.

Tyt. panelowy. Rzeźba terenu: cieniowanie, punkty wysokości, sygn. skał. Verso: inform. narciarskie. Panel: "Gazeta Krakowska". Mapa wykonana we współpr. z Województwem Małopolskim. – Dofinansowano z Funduszu Prewencyjnego PZU.

1. Małopolska – turystyka 2. Beskid Makowski – turystyka 3. Babia Góra – turystyka 4. Narciarstwo – Polska 5. Mapy turystyczne

912(438)(084.3)

912(438:2)(084.3)

b25918369

80/2011

Małopolska. 1:100 000

Zimą do Małopolski : Podtatrze / oprac. Wydawnictwo Kartograficzne "Compass". – Skala 1:100 000. – Kraków : Polskapresse. Oddział Prasa Krakowska, 2010. – 1 mapa : kolor. ; 48x68 cm, złoż. 24x12 cm.

Tyt. panelowy. Rzeźba terenu: cieniowanie, punkty wysokości, rys. skał. Verso: inform. narciarskie. Panel: "Gazeta Krakowska". Mapa wykonana we współpr. z Województwem Małopolskim. – Dofinansowano z Funduszu Prewencyjnego PZU.

1. Małopolska – turystyka 2. Podtatrze – turystyka 3. Narciarstwo – Polska 4. Mapy turystyczne

912(438)(084.3)

912(438:2)(084.3)

b25915150

81/2011

Małopolska. 1:100 000, 1:110 000

Zimą do Małopolski : Pogórze Rożnowskie, Beskid Mały, Jura / oprac. Wydawnictwo Kartograficzne "Compass". – Skala 1:100 000. Skala 1:110 000. – Kraków : Polskapresse. Oddział Prasa Krakowska, 2011. – 3 mapy na 1 ark. : kolor. ; 41x44 cm, 23x21 cm, 23x21 cm, ark. 48x68 cm.

Tyt. panelowy. Rzeźba terenu: cieniowanie, punkty wysokości. Verso: inform. narciarskie. Panel: "Gazeta Krakowska". Mapa wykonana we współpracy z Województwem Małopolskim. – Dofinansowano z Funduszu Prewencyjnego PZU.

1. Małopolska – turystyka 2. Rożnowskie, Pogórze – turystyka 3. Beskid Mały – turystyka 4. Krakowsko-Częstochowska, Wyżyna – turystyka 5. Narciarstwo – Polska 6. Mapy turystyczne

912(438)(084.3)

912(438:2)(084.3)

b25904905

82/2011

Małopolska. 1:220 000

Mapa sanktuariów i miejsc kultu religijnego w Małopolsce : Małopolska Sacrum / oprac. Wydawnictwo Kartograficzne "Compass". – Skala 1:220 000. – Kraków : Polskapresse. Oddział Prasa Krakowska, [2011]. – 2 mapy na 1 ark. : dwustronny, kolor. ; ark. 68x48 cm, złoż. 24x12 cm.

Zawiera: Małopolska: część zachodnia. Małopolska: część wschodnia.

Tyt. panelowy. Rzeźba terenu: punkty wysokości. Mapa poboczna: Kraków-Centrum. Szlak Papieski, [ca 1:12 000], 19x22 cm. Verso: tekst inform.

1. Małopolska – religia 2. Małopolska – turystyka 3. Sanktuaria – katolicyzm – Polska 4. Turystyka pielgrzymkowa – Polska 5. Mapy turystyczne

912(438)(084.3)

b26556078

83/2011

Małopolska. —

Małopolska na narty / opieka red. Grzegorz Lenartowicz ; rys. mapy Piotr Kłapyta. – [Skala nieokreślona]. – Kraków : Polskapresse. Oddział Prasa Krakowska, [2011]. – 1 mapa : kolor. ; 67x96 cm, złoż. 23x14 cm.

Tyt. panelowy. Orientacja S. Rzeźba terenu: cieniowanie, punkty wysokości. Verso: inform. turyst.-narciarski z fot. Mapa wykonana we współpracy z Województwem Małopolskim oraz Małopolską Organizacją Turystyczną. Mapa w ujęciu perspektywicznym.

1. Małopolska – turystyka 2. Narciarstwo – Polska 3. Mapy turystyczne

912(438)(084.3)

b25904541

84/2011

Piastowski, Szlak. 1:100 000

Szlak Piastowski : mapa turystyczna : skala 1:100 000 / oprac., red., tekst Rafał Fronia ; Wydawnictwo Turystyczne Plan. – Skala 1:100 000. – Jelenia Góra : Wydawnictwo Turystyczne Plan, 2010. – 1 mapa : kolor. ; 68x97 cm, złoż. 24x13 cm.

Tyt. panelowy. Rzeźba terenu: poziomice, punkty wysokości. Mapy poboczne: Gniezno centrum, 1:7 500, 25x25 cm ; Szlak Piastowski [ca 1:540 000], 14x22 cm. Verso: inform. turyst.-krajozn. z fot., schemat Szlaku Piastowskiego.

ISBN 978-83-61942-65-8

1. Piastowski, Szlak 2. Mapy turystyczne

912(438)(084.3)

b25918333

85/2011

Piastowski, Szlak. 1:100 000

Szlak Piastowski : mapa turystyczna = tourist map = Touristenkarte : skala 1:100 000 / oprac., red., tekst Rafał Fronia ; Wydawnictwo Turystyczne Plan. – Wyd. 2. – Skala 1:100 000. – Jelenia Góra : Wydawnictwo Turystyczne Plan, 2011. – 1 mapa : kolor. ; ark. 68x97 cm, złoż. 24x13 cm.

(Galileos).

Tyt. panelowy. Rzeźba terenu: poziomice, punkty wysokości. Mapy poboczne: Gniezno centrum, 1:7 500, 25x25 cm; Szlak Piastowski [ca 1:540 000], 14x22 cm. Verso: inform. turyst.-krajozn. z fot., schemat Szlaku Piastowskiego.

ISBN 978-83-62917-13-6

1. Piastowski, Szlak 2. Mapy turystyczne

912(438)(084.3)

b26553314

86/2011

Polska. 1:75 000

Szlakiem czarownic po czesko-polskim pograniczu : mapa turystyczna = Po čarodějnické trase v česko-polském pohraničí : turistická mapa : skala 1:75 000 / oprac. Starostwo Powiatowe w Nysie, Studio Plan. – Wyd. 2. – Skala 1:75 000. – Wrocław : Studio Wydawnicze Plan, 2010. – 1 mapa : dwustronny, kolor. ; ark. 66x92 cm, złoż. 23x12 cm.

Tyt. panelowy. Rzeźba terenu: poziomice, punkty wysokości, sygn. skał. – Projekt "Zdobądź szlak czarownic" współfinansowany ze środków Europejskiego Funduszu Rozwoju Regionalnego oraz ze środków budżetu państwa w ramach Programu Operacyjnego Współpracy Transgranicznej Republika Czeska - Rzeczpospolita Polska 2007-2013. Przekraczamy granice. – Treść mapy i legenda pol., czes.

ISBN 978-83-61829-79-9

1. Polska – turystyka 2. Czechy – turystyka 3. Czarownice i czarownicy 4. Regiony przygraniczne – Polska 5. Regiony przygraniczne – Czechy 6. Mapy turystyczne

912(438)(084.3)

912(4)(084.3)

b26553685

87/2011

Polska. 1:200 000

Polska 2011 : atlas samochodowy dla profesjonalistów 1:200 000 / red. prowadzący Marta Kubica ; oprac. i red. map Joanna Baniak [et al.] ; współpr. Katarzyna Bischoff [et al.] ; Kompas ; Carta Blanca. – Wyd. 3. – Skala 1:200 000. – Warszawa : Carta Blanca. Grupa Wydawnicza PWN, 2011. – 1 atlas (325 s.) : mapy kolor. ; 34 cm.

Atlas oprac. przy współpr. GDDKiA. Rzeźba terenu: punkty wysokości. Atlas zawiera także: 53 plany miast w skali 1:20 000; 11 tranzytowych planów miast i aglomeracji w skalach 1:152 000 do 1:80 000; Europa : mapa samochodowa, 1:3 200 000. Kompas - marka publ. kartogr. wyd. przez Carta Blanca. – Indeks miejscowości. – Treść map pol., legenda także ang., niem.

ISBN 978-83-7705-054-5

1. Polska – geografia 2. Europa – geografia 3. Drogi – Polska 4. Drogi – Europa 5. Atlasy geograficzne 6. Mapy drogowe 7. Plany miast

912(438)(084.3)

b26156611

88/2011

Polska. 1:250 000

Polska 2011 : atlas samochodowy 1:250 000 / red. prowadzący Marta Kubica ; oprac. red. map Joanna Baniak [et al.] ; współpr. Katarzyna Bischoff [et al.] ; Kompas, Carta Blanca. – Wyd. 3. – Skala 1:250 000. – Warszawa : Carta Blanca. Grupa Wydawnicza PWN, 2011. – 1 atlas (I-VIII, 326 s.) : mapy kolor. ; 28 cm.

Rzeźba terenu: punkty wysokości. Atlas zawiera także: 53 plany miast w skali 1:25 000; 11 tranzytowych planów miast w skalach 1:190 000 do 1:100 000; Mapa samochodowa Europy, 1:4 000 000. Kompas - marka publ. kartogr. wyd. przez Carta Blanca. – Indeks miejscowości. – Treść map pol., legenda także ang., niem.

ISBN 978-83-7705-053-8

1. Polska – geografia 2. Europa – geografia 3. Drogi – Polska 4. Drogi – Europa 5. Atlasy geograficzne 6. Mapy drogowe 7. Plany miast

912(438)(084.3)

b26132448

89/2011

Polska. 1:300 000

Atlas linii kolejowych Polski 2010 : skala 1:300 000 / [oprac. merytoryczne i historyczne map oraz indeksu Ryszard Stankiewicz ; koncepcja, oprac. graf. map, tabel, legend Marcin Stiasny]. – Skala 1:300 000. – Rybnik : Wydawnictwo Eurosprinter, 2010. – 1 atlas (466 s. wiele liczb.) : mapy, fot. kolor. ; 31 cm.

Stan aktual. map 01.06.2010. Atlas zawiera także: Mapy węzłów kolejowych, 1:25 000 - 1:100 000; Mapy rozwoju sieci kolejowej w XIX-XX w., 1:6 000 000; Mapy elektryfikacji sieci kolejowej, 1:6 000 000; Mapy historyczne (Kresy - stan na rok 1939), [ca 1:770 000]. – Bibliogr. - Indeks stacji, przystanków osobowych i posterunków kolejowych z nazwami aktualnymi i wcześniejszymi. – Finansowe wsparcie: Arriva, DB Schenker, PKP Polskie Linie Kolejowe S.A., Transerwis. – Tekst i treść map pol., legenda i nagłówki także ang., niem., czes.

ISBN 978-83-926946-8-7

1. Polska – geografia 2. Kolejnictwo – Polska 3. Atlasy geograficzne 4. Mapy kolejowe

912(438)(084.3)

b26152964

90/2011

Polska. 1:300 000

Atlas linii kolejowych Polski 2011 / [oprac. merytoryczne i historyczne map oraz indeksu Ryszard Stankiewicz ; koncepcja, oprac. graf. map, tabel i legend Marcin Stiasny]. – Skala 1:300 000. – Rybnik : Wydawnictwo Eurosprinter, 2011. – 1 atlas [466 s. wiele liczb.] : mapy, fot. kolor. ; 31 cm.

Stan aktual. map 01.07.2011. Atlas zawiera także: Mapy węzłów kolejowych, 1:25 000 - 1:100 000; Mapy rozwoju sieci kolejowej w XIX-XX w., 1:6 000 000; Mapy elektryfikacji sieci kolejowej, 1:6 000 000; Mapy historyczne (Kresy - stan na rok 1939), [ca 1:770 000]. Wewnętrzna s. okł. mapa skorowidzowa. – Bibliogr. Indeks stacji, przystanków osobowych i posterunków kolejowych z nazwami aktualnymi i wcześniejszymi. – Finansowe wsparcie: Arriva, PKP Polskie Linie Kolejowe S.A., Rail Polska, Transerwis, freightliner PL. Trade Trans, SKM szybka kolej miejska. – Tekst i treść map pol., legenda i nagłówki także ang., niem., czes.

ISBN 978-83-931006-4-4

1. Polska – geografia 2. Kolejnictwo – Polska 3. Atlasy geograficzne 4. Mapy kolejowe

912(438)(084.3)

b26791729

91/2011

Polska. 1:300 000

Mały atlas linii kolejowych Polski 2011 : skala 1:300 000 / [oprac. merytoryczne i historyczne map Ryszard Stankiewicz ; koncepcja, oprac. graf. map i legend Marcin Stiasny]. – Skala 1:300 000. – Rybnik : Wydawnictwo Eurosprinter, 2011. – 1 atlas (128 s. wiele liczb.) : map, kolor. ; 30 cm.

Stan aktual. map: 01.04.2011. Atlas zawiera także mapy węzłów kolejowych, 1:25 000-1:100 000. – Treść map pol., legenda i teksty także ang., niem., czes.

ISBN 978-83-931006-3-7

1. Polska – geografia 2. Kolejnictwo – Polska 3. Atlasy geograficzne 4. Mapy kolejowe

912(438)(084.3)

b26326103

92/2011

Polska. 1:300 000

Polska 2011 : atlas samochodowy 1:300 000 / [red. prowadzący Marta Kubica ; oprac. i red. map Joanna Baniak et al. ; Carta Blanca]. – Skala 1:300 000. – Warszawa : Carta Blanca. Grupa Wydawnicza PWN, 2010. – 1 atlas (VIII, 328 s.) : gł. mapy kolor. ; 24 cm.

Rzeźba terenu: punkty wysokości. Zawiera także: Mapa samochodowa Europy, 1:4 000 000 oraz 20 planów miast. Wewnętrzna s. okł. mapa skorowidzowa. Kompas - marka publ. kartogr. wyd. przez Carta Blanca. – Indeks największych atrakcji turyst. Polski s. 206-209, indeks miejscowości s. 236-323. – Tekst i treść map pol., legenda także ang., niem.

ISBN 978-83-7705-063-7

1. Polska – geografia 2. Europa – geografia 3. Drogi – Polska 4. Drogi – Europa 5. Atlasy drogowe

912(438)(084.3)

b25770196

93/2011

Polska. 1:300 000

Turystyczny atlas Polski / oprac. i red. map Anna Armusiewicz [et al.] ; treść turyst. Paweł Zalewski ; aut. opisów Patryk Grabski [et al.] ; dobór fot. Paweł Zalewski ; Carta Blanca. Grupa Wydawnicza PWN. – Wyd. 5. / red. prowadzący Tomasz Kaliński, Katarzyna Kucharczuk. – Skala 1:300 000. – Warszawa : Carta Blanca. Grupa Wydawnicza PWN, 2011. – 1 atlas (376 s.) : mapy, fot. kolor. ; 30 cm.

Rzeźba terenu: punkty wysokości. Wewnętrzne s. okł.: mapa skorowidzowa, mapa drogowa z kilometrażem. – Indeks miejscowości.

ISBN 978-83-7705-100-9

1. Polska – turystyka 2. Mapy turystyczne

912(438)(084.3)

b26332668

94/2011

Polska. 1:400 000

Polska : atlas turystyczny : skala 1:400 000 / projekt, oprac. i dr. atlasu "Telemark" Telakowicz i Wspólnicy ; oprac. map Geografika.pl ; oprac. inform. o zabytkach architektury i atrakcjach przyrodniczych Aleksandra Grzyb ; oprac. inform. o zabytkach techniki Judyta Kurowska-Ciechańska. – Skala 1:400 000. – Warszawa : [Infor Biznes], 2010. – 1 atlas (104 s.) : mapy, fot. kolor. ; 30 cm.

Atlas oprac. na podstawie danych mapowych dla skali 1:500 000 z CODGiK. Rzeźba terenu: poziomice, punkty wysokości. Okł.: Dziennik Gazeta Prawna. Sprzedaż łącznie z Dziennikiem Gazetą Prawną. – Indeks miejscowości s. 72-88.

ISBN 978-83-61957-37-9

1. Polska – turystyka 2. Atlasy geograficzne

912(438)(084.3)

b26151315

95/2011

Polska. 1:470 000

Mapa pogranicza polsko-czeskiego / oprac. map Monika Sibielec ; red. Anna Dębska ; Studio Plan ; Centrum Rozwoju Regionalnego RCZ Ołomuniec. – Skala 1:470 000. – Wrocław : Studio Plan, 2010. – 1 mapa : kolor. ; 67x86 cm, ark. 67x98 cm, złoż. 24x12 cm.

Tyt. panelowy. – Indeks miejscowości. – Projekt współfinansowany ze środków Europejskiego Funduszu Rozwoju Regionalnego w ramach Programu Operacyjnego Współpracy Transgranicznej Republika Czeska - Rzeczpospolita Polska 2007-2013. – Tekst, legenda i treść mapy pol., czes.

ISBN 978-83-61829-78-2

1. Polska – turystyka 2. Czechy – turystyka 3. Regiony przygraniczne – Polska 4. Regiony przygraniczne – Czechy 5. Mapy turystyczne

912(438)(084.3)

912(4)(084.3)

b26558464

96/2011

Polska. 1:500 000

Mapa wrażliwości wód podziemnych Polski na zanieczyszczenie 1:500 000 / red. mapy Stanisław Witczak ; aut. koncepcji realizacji mapy Stanisław Witczak, Robert Duda, Anna Żurek. – 1:500 000 (E 14°07'-E 24°08'/N 54°50'-N 49°00'). – Kraków : Akademia Górniczo-Hutnicza im. Stanisława Staszica. Wydział Geologii, Geofizyki i Ochrony Środowiska, 2011. – 2 mapy na 8 ark. : kolor. ; każdy 68x91 cm, całość w etui 36x25 cm + Metodyka i objaśnienia tekstowe : 138 s. ; 23 cm + 1 dysk optyczny (CD-ROM).

Zawiera: Plansza 1, Podatność wód podziemnych pierwszego poziomu wodonośnego na zanieczyszczenia z powierzchni terenu = Groundwater vulnerability of shallow aquifers to pollution from land surface. Plansza 2, Podatność na zanieczyszczenie głównych zbiorników wód podziemnych (GZWP) = Groundwater vulnerability of major groundwater basins (MGWB).

Tyt. z etui. Praca wykonana na zamówienie Ministerstwa Środowiska. Mapa jest przeznaczona głównie dla instytucji administracji państwowej i samorządowej [...] zajmujących się planowaniem przestrzennym, gosparką wodną i ochroną środowiska. Dokument towarzyszący: Mapa wrażliwości wód podziemnych Polski na zanieczyszczenie 1:500 000 [Dokument elektroniczny]. Dane kartograficzne. Kraków : Akademia Górniczo-Hutnicza im. Stanisława Staszica. Wydział Geologii, Geofizyki i Ochrony Środowiska, 2011. 1 dysk optyczny (CD-ROM) : kolor ; 12 cm. Wymagania systemowe: Acrobat Reader, karta graficzna; czytnik CD-ROM. Tyt. z etykiety na dysku. – W zał. tekstowym bibliogr. s. 105-115. – Sfinansowano ze środków wypłaconych przez Narodowy Fundusz Ochrony Środowiska i Gospodarki Wodnej. – Treść map i tekst pol., streszczenie ang., legenda pol., ang.

ISBN 978-83-88927-25-6

1. Polska – geologia 2. Wody podziemne – Polska 3. Wody podziemne – ochrona – Polska 4. Mapy geologiczne 5. Mapy zoologiczne

912(438)(084.3)

b26762444

97/2011

Polska. 1:500 000

Polska : atlas samochodowy : skala 1:500 000 / oprac. kartogr. Robert Janaszek, Piotr Kamiński ; red. wyd. Anna Nadstawna ; Demart. – Skala 1:500 000. – Warszawa : Demart, cop. 2011. – 1 atlas (92 s.) : mapy kolor. ; 25 cm.

Opis wg okł. Rzeźba terenu: punkty wysokości. Zawiera także plany 6 miast w skali 1:60 000: Katowice, Kraków, Łódź, Poznań, Warszawa, Wrocław. – Indeks miejscowości. – Treść mapy pol., legenda także ang., niem., fr., ros.

ISBN 978-83-7427-609-2

1. Polska – geografia 2. Drogi – Polska 3. Atlasy drogowe

912(438)(084.3)

b26557186

98/2011

Polska. 1:500 000

Polska : mapa krajobrazowa / oprac. red.-merytoryczne i tech. Daunpol Wydawnictwo Kartograficzne. – Skala 1:500 000 ; odwz. walcowe poprzeczne, równokątne Gaussa-Krügera, południk osiowy 19° dł. geogr. wsch. – Warszawa : Główny Urząd Geodezji i Kartografii, 2011. – 1 mapa : kolor, laminowany, na wałkach ; ark. 137x146 cm + 1 dysk optyczny (CD-ROM).

Tyt. z mapy. Rzeźba terenu: cieniowanie, punkty wysokości. Na dysku optycznym (CD-ROM) kopia mapy. – Treść mapy pol., legenda także ang.

ISBN 978-83-254-0829-9

1. Polska – geografia 2. Krajobraz – Polska 3. Mapy ścienne 4. Mapy przeglądowe

912(438)(084.3)

b26564725

99/2011

Polska. 1:500 000

Polska : mapa ogólnogeograficzna / oprac. red.-merytoryczne i tech. Daunpol Wydawnictwo Kartograficzne. – Skala 1:500 000 ; odwz. walcowe poprzeczne, równokątne Gaussa-Krügera, południk osiowy 19° dł. geogr. wsch. – Warszawa : Główny Urząd Geodezji i Kartografii, 2011. – 1 mapa : kolor., laminowany, na wałkach ; ark. 137x146 cm + 1 dysk optyczny (CD-ROM).

Tyt. z mapy. Rzeźba terenu: cieniowanie, barwy hipsometryczne, barwy batymetryczne, punkty wysokości. Na dysku optycznym (CD-ROM) kopia mapy. – Treść mapy pol., legenda także ang.

ISBN 978-83-254-0827-5

1. Polska – geografia 2. Mapy ścienne 3. Mapy przeglądowe

912(438)(084.3)

b26564385

100/2011

Polska. 1:500 000

Polska 2011 : atlas samochodowy 1:500 000 / red. prowadzący Marta Kubica ; oprac. red. map Kinga Boruc [et al.] ; współpr. Paweł Dzirba [et al.] ; Kompas, Carta Blanca. – Wyd. 17. – 1:500 000. – Warszawa : Carta Blanca. Grupa Wydawnicza PWN, 2011. – 1 atlas (I-X, 190 s.) : mapy kolor. ; 24 cm.

Rzeźba terenu: punkty wysokości. Atlas zawiera także: Mapa samochodowa Polski [wybrane fragmenty], 1:200 000; 20 planów miast; Mapa samochodowa Europy, 1:400 000. Kompas - marka publ. kartogr. wyd. przez Carta Blanca. – Indeks miejscowości. – Treść map pol., legenda także ang., niem.

ISBN 978-83-7705-055-2

1. Polska – geografia 2. Europa – geografia 3. Drogi – Polska 4. Drogi – Europa 5. Atlasy geograficzne 6. Mapy drogowe 7. Plany miast

912(438)(084.3)

b26132400

101/2011

Polska. 1:500 000

Rzeczpospolita Polska : mapa podziału administracyjnego / oprac. red.-merytoryczne i tech. Daunpol Wydawnictwo Kartograficzne. – Skala 1:500 000 ; odwz. walcowe poprzeczne, równokątne Gaussa-Krügera, południk osiowy 19° dł. geogr. wsch. – Warszawa : Główny Urząd Geodezji i Kartografii, 2011. – 1 mapa : kolor., laminowany, na wałkach ; ark. 137x146 cm + 1 dysk optyczny (CD-ROM).

Tyt. z mapy. Podział administracyjny z dn. 1 stycznia 2011 r. Na dysku optycznym (CD-ROM) oprócz kopii mapy, dodatkowo wykaz nazw miejscowości. Mapy poboczne 1:300 000, 18x22 cm: Aglomeracja warszawska; Konurbacja śląska. – Treść mapy pol., legenda także ang.

ISBN 978-83-254-0828-2

1. Polska – podział administracyjny – stan na 2011 r. 2. Mapy ścienne 3. Mapy administracyjne

912(438)(084.3)

b26564798

102/2011

Polska. 1:550 000

Samochodowy atlas Polski. – Skala 1:550 000. – [S.l.] : Głos Wielkopolski, [non ante 2003]. – 1 atlas (112 s.) : gł. mapy kolor. ; skoroszyt 30 cm.

Wyd. anon., nazwa oprac. Polskie Przedsiębiorstwo Wydawnictw Kartograficznych im. E. Romera. Data wyd. na podstawie zawartości atlasu. Rzeźba terenu: punkty wysokości. Zawiera także: tabele odległości, plany miast wojewódzkich, porady dla kierowców. COPERNICUS - logo handlowe PPWK. – Indeks miejscowości s. 72-100.

1. Polska – geografia 2. Drogi – Polska 3. Atlasy drogowe

912(438)(084.3)

b26135127

103/2011

Polska. 1:600 000

Polska : atlas turystyczny : skala 1:600 000 / oprac. i red. map Kinga Boruc [et al.] ; treść turyst. Paweł Zalewski ; Carta Blanca. Grupa Wydawnicza PWN. – Skala 1:600 000. – Warszawa : Dziennik Gazeta Prawna : Infor Biznes, [2011]. – 1 atlas (112 s.) : mapy, il. kolor. ; 30 cm.

Rzeźba terenu: punkty wysokości. Dodatek do: Dziennik Gazeta Prawna. – Indeks miejscowości s. 92-112.

ISBN 978-83-7705-127-6

1. Polska – turystyka 2. Atlasy geograficzne 3. Mapy turystyczne

912(438)(084.3)

b26791833

104/2011

Polska. 1:650 000

Polen : Autokarte : Maßstab = skala 1:650 000 / Wydawnictwo Turystyczne Plan. – Wyd. 2. – Maßstab 1:650 000. – Jelenia Góra : Wydawnictwo Turystyczne Plan, 2011. – 1 mapa : dwustronny, kolor. ; ark. 98x68 cm, całość w okł. 25x12 cm + broszura (71 s.). (Galileos).

Tyt. okł. Mapa poboczna: [Okolice Katowic], 1:300 000, 16x19 cm. Verso: fot. atrakcji turyst. Do mapy dołączona lupa. – Broszura: indeks miejscowości. – Treść mapy i legenda niem., pol.

ISBN 978-83-62917-00-6

1. Polska – geografia 2. Drogi – Polska 3. Mapy drogowe

912(438)(084.3)

b26572412

105/2011

Polska. 1:700 000

Polska 2011 : mapa samochodowa 1:700 000 / oprac. kartogr. Marta Kubica, Bartosz Kunowski ; oprac. materiału bazowego Maria Radziwonowicz, Paweł Radziwonowicz ; Carta Blanca. – Wyd. 22. – 1:700 000. – [Warszawa] : Carta Blanca : Grupa Wydawnicza PWN, 2011. – 1 mapa : kolor. ; 90x107 cm, w okł. 23x14 cm.

Tyt. okł. Rzeźba terenu: punkty wysokości. Mapy poboczne: [Okolice Warszawy], 1:200 000, 18x17 cm; Okręg Katowicki, 1:200 000, 22x27 cm; Trójmiasto, 1:135 000, 22x15 cm; 20 przelotowych planów miast w skalach 1:60 000 - 1:100 000; Bornholm, [1:700 000], 7x8 cm. Kompas - marka publ. kartogr. wyd. przez Carta Blanca. – Indeks miejscowości. – Tekst i treść mapy pol., legenda także ang., niem.

ISBN 978-83-7705-057-6

1. Polska – geografia 2. Drogi – Polska 3. Mapy drogowe

912(438)(084.3)

b25774001

106/2011

Polska. 1:700 000

Polska 2011 : mapa samochodowa 1:700 000 / oprac. kartogr. Marta Kubica, Bartosz Kunowski ; oprac. materiału bazowego Maria Radziwonowicz, Paweł Radziwonowicz ; Carta Blanca. – Wyd. 22. – 1:700 000. – [Warszawa] : Carta Blanca : Grupa Wydawnicza PWN, 2011. – 1 mapa : kolor. ; 90x107 cm, złoż. 23x14 cm.

Tyt. panelowy. Rzeźba terenu: punkty wysokości. Mapy poboczne: [Okolice Warszawy], 1:200 000, 18x17 cm; Okręg Katowicki, 1:200 000, 22x27 cm; Trójmiasto, 1:135 000, 22x15 cm; 20 przelotowych planów miast w skalach 1:60 000 - 1:100 000; Bornholm, [1:700 000], 7x8 cm. Kompas - marka publ. kartogr. wyd. przez Carta Blanca. – Indeks miejscowości. – Tekst i treść mapy pol., legenda także ang., niem.

ISBN 978-83-7705-056-9

1. Polska – geografia 2. Drogi – Polska 3. Mapy drogowe

912(438)(084.3)

b25773926

107/2011

Polska. 1:700 000

Samochodowa mapa Polski / Meridian. – Skala 1:700 000. – Szczecin : Meridian ; Warszawa : Agora, cop. 2011. – 1 mapa : dwustronny, kolor. ; 83x53 cm, złoż. 21x27 cm.

Tyt. panelowy. Mapa lokalizuje: fotoradary stałe i mobilne, miejsca ręcznego pomiaru prędkości, czarne punkty. Bezpl. dodatek do "Gazety Wyborczej".

ISBN 978-83-268-0580-6 :

1. Polska – geografia 2. Drogi – Polska 3. Mapy drogowe

912(438)(084.3)

b26747534

108/2011

Polska. 1:900 000

Samochodowa mapa Polski : 1:900 000 / oprac. Demart ; oprac. mapy Anna Nadstawna. – Skala 1:900 000. – Warszawa : Agora, [2006]. – 1 mapa : dwustronny, kolor. ; ark. 54x80 cm, złoż. 27x21 cm.

Tyt. panelowy. Na mapie oznaczono fotoradary i tzw. czarne punkty. Bezpłatny dodatek do "Gazety Wyborczej".

ISBN 83-60225-48-6

1. Polska – geografia 2. Drogi – Polska 3. Mapy drogowe

912(438)(084.3)

b26135954

109/2011

Polska. [Ca 1:930 000]

Gothic castles trails of Napoleon's army / Pracownia Wydawnicza "ElSet". – [Ca 1:930 000]. – Olsztyn : Pracownia Wydawnicza "ElSet" : Stowarzyszenie Gmin "Polskie Zamki Gotyckie", [2011]. – 1 mapa : kolor. ; 36x64 cm, ark. 48x68 cm, złoż. 24x12 cm.

Tyt. panelowy. Verso: inform. turyst.-krajozn. z fot. – The task was carried out with financial support by the Provincial Government of Warmia and Mazury, and the Provincial Government of Pomerania. – Tekst i legenda ang., treść mapy pol.

ISBN 978-83-62863-01-3

1. Polska – turystyka 2. Kaliningrad (Rosja ; okręg) – turystyka 3. Architektura gotycka – historia 4. Zamki i pałace 5. Szlaki turystyczne – Europa Środkowo-Wschodnia 6. Mapy turystyczne

912(438)(084.3)

912(4)(084.3)

b26787143

110/2011

Polska. 1:1 000 000

Polska : mały atlas samochodowy : skala 1:1 000 000 / Wydawnictwo BiK. – Skala 1:1 000 000. – Grudziądz : Magazyn Grudziądz, [2011]. – 1 atlas ([3], 1-22, [13] s.) : mapy, kolor. ; 16 cm.

Zawiera: Taryfikator mandatów na 2011 rok. – Treść map pol., legenda także ang., niem.

ISBN 978-83-7618-085-4

1. Polska – geografia 2. Drogi – Polska 3. Atlasy drogowe

912(438)(084.3)

b26747571

111/2011

Polska. 1:1 000 000

Skarby ukryte w Polsce : mapa samochodowa Polski 1:1 000 000 = road map = Autokarte / oprac. Włodzimierz Antkowiak ; oprac. kartogr. Ryszard Chachurski [et al.] ; Eko-Kapio. – Wyd. 2. popr. – Skala 1:1 000 000 ; elipsoida WGS-84, Państwowy układ współrzędnych 1992 (E 14°00'00"-E 24°00'00"/N 54°30'00"-N 49°00'00"). – Gdańsk : Eko-Kapio ; Warszawa : CartoMedia [dyst.], cop. 2010. – 1 mapa : kolor. ; 67x73 cm, ark. 68x98 cm, złoż. 23x13 cm.

Tyt. panelowy. Mapy poboczne: Górny Śląsk, 1:500 000, 10x18 cm; Warszawa, 1:500 000, 7x7 cm. Recto: ludzie polskiej eksploatacji. Verso: inform. o ważniejszych zespołach eksploracyjnych w Polsce oznaczonych na mapie, fot. Wyd. dla CartoMedia.

ISBN 978-83-88201-66-0

1. Polska – geografia 2. Skarby – Polska 3. Drogi – Polska 4. Mapy drogowe

912(438)(084.3)

b26151637

112/2011

Polska. [Ca 1:1 190 000]

[Polska : mapa administracyjna] / oprac. Carta Blanca. – [Ca 1:1 190 000]. – [Warszawa] : DeAgostini, [2006]. – 1 mapa : kolor. ; 54x57 cm, ark. 68x98 cm.

Tyt. z mapy. Stan na 1 marca 2006 r. Wokół mapy miejsca na wklejenie godła Polski i herbów woj. Mapa poboczna: [Górny Śląsk], [ca 1:585 000], 9x14 cm.

ISBN 83-7316-727-7

1. Polska – podział administracyjny – stan na 2006 r. 2. Mapy administracyjne

912(438)(084.3)

b2615044x

113/2011

Polska. 1:2 000 000

Atlas paleogeologiczny podpermskiego paleozoiku kratonu wschodnioeuropejskiego w Polsce i na obszarach sąsiednich = Paleogeological Atlas of the sub-Permian Paleozoic of the East-European Craton in Poland and neighbouring areas 1:2 000 000 / pod red. Zdzisława Modlińskiego ; [aut. Krzysztof Jaworowski et al. ; tl. na jęz. ang. Krzysztof Leszczyński]. – 1:2 000 000. – Warszawa : Państwowy Instytut Geologiczny. Państwowy Instytut Badawczy, 2010. – 1 atlas (36 k.) : mapy kolor. ; ark. 35x33 cm i mniejsze, całość w etui 26x34 cm + broszura (62, [1] s.).

Tyt. z etui. Broszura zawiera komentarze do map.

ISBN 978-83-7538-692-9

1. Polska – geologia 2. Europa – geologia 3. Paleozoik – geologia – Polska 4. Paleozoik – geologia – Europa Środkowo-Wschodnia 5. Atlasy geologiczne

912(438)(084.3)

b26135231

114/2011

Polska. [Skale różne]

Atlas do przyrody dla osób niewidomych i słabowidzących. T. 1, Polska / oprac. tyflogograf Mariusz Olczyk ; korekta kartogr.-red. Bogdan Horodyski. – [Skale różne]. – Łaski : Towarzystwo Opieki nad Ociemniałymi, 2010. – 1 atlas (15 k.) : kolor., powlekany ; każda 42x60 cm, w tece 44x32x3 cm + 2 broszury ([21] ; 12 s. ; 30 cm) + legenda + 1 dysk optyczny (CD-ROM).

Tyt. z teki. Broszury: Objasnienie skrótów użytych na mapach, tom I - Polska (w wersji typowej i brajlowskiej). Na dysku optycznym (CD-ROM) przewodnik dla ucznia oraz wskazówki metodyczne dla nauczyciela w wersji audio (t.1., t. 2.). – Sfinansowano ze środków Narodowego Funduszu Ochrony Środowiska i Gospodarki Wodnej. – Tekst objaśn. zapisany alfabetem łac. i Braille'a, treść map i legenda równol. alfabetem łac. i Braille'a.

ISBN 978-83-932795-0-0

1. Polska – geografia 2. Atlasy geograficzne 3. Mapy dla niewidomych

912(438)(084.3)

b26900993

115/2011

Polska. [Skale różne]

Atlas geograficzny : gimnazjum / Kazimierz Cichoszewski, Jacek Brzeziński ; mapy Carta Blanca [et al.]. – [Skale różne]. – Gdynia : Wydawnictwo Pedagogiczne Operon, 2010. – 1 atlas (32 s.) : mapy, il. kolor. ; 30 cm.

Opis wg okł. Rzeźba terenu: poziomice, cieniowanie, barwy hipsometryczne, punkty wysokości. Bezpl. atlas dodawany do podręcznika. – Do użytku szkolnego.

ISBN 978-83-7680-270-1 :

1. Polska – geografia 2. Geografia – gimnazja 3. Atlasy geograficzne 4. Mapy szkolne 5. Materiały pomocnicze dla gimnazjów

912(438)(084.3)

b26322353

116/2011

Polska. [Skale różne]

Polska, kontynenty, świat : geografia : mapy konturowe / Demart. – Wyd. 6. – [Skale różne]. – Warszawa : Wydawnictwo Szkolne PWN, dr. 2011. – 35 map : jednobarw. ; każdy ark. 29x21 cm, zeszyt 29 cm.

Tyt. wg okł. Zestaw map konturowych. Rzeźba terenu: poziomice, stopnie hipsometryczne (odcienie barwy niebieskiej).

ISBN 978-83-7446-389-8

1. Polska – geografia 2. Świat 3. Mapy konturowe 4. Mapy szkolne 5. Materiały pomocnicze dla szkół

912(438)(084.3)

912(100)(084.3)

b26320290

117/2011

Polska. [Skale różne]

Wielki ilustrowany atlas Polski / red. atlasu Elżbieta Olczak [et al.] ; oprac. tekstów Konrad Banach [et al.] ; oprac. i red. map Anna Kamińska [et al.] ; Demart. – [Skale różne]. – Warszawa : Demart, cop. 2011. – 1 atlas (424 s.) : mapy, fot., kolor. ; 30 cm.

Indeks nazw.

ISBN 978-83-7427-630-6

1. Polska – historia 2. Polska – geografia 3. Atlasy historyczne 4. Atlasy geograficzne

912(438)(084.3)

b26440143

118/2011

Polska. [Skale różne]

Zdjęcia lotnicze : atlas fotointerpretacyjny / [aut. Jarosław Chormański et al.] ; pod red. Jacka Kozaka i Krystiana Pyki. – [Skale różne]. – Tarnów : MGGP Aero, 2011. – 1 atlas (225 s.) : fot. kolor. ; 31 cm.

Zawiera także 8 planz anaglifów i okulary do obserwacji stereoskopowych. – Bibliogr. s. 225.

ISBN 978-83-933485-0-3

1. Polska – geografia 2. Teledetekcja – stosowanie 3. Fotografia lotnicza 4. Atlasy geograficzne

912(438)(084.3)

b26641185

119/2011

Polska Południowa. 1:250 000

Atlas samochodowy Polski 2011. Cz. 2, Polska południowa / red. prowadzący Marta Kubica ; oprac. materiału bazowego Maria i Paweł Radziwonowiczowie ; Carta Blanca. – Skala 1:250 000. – [Warszawa : Agora] : Carta Blanca, cop. 2011. – 1 atlas ([2], 80-153, XLIII s.) : mapy, kolor. ; 28 cm.

Numeracja stron mapowych jest kontynuacją cz. 1 atlasu. Wewnętrzna s. okł. skorowidz ark. Dodatek do "Gazety Wyborczej". – Indeks nazw miejscowości. – Treść map pol., legenda także ang., niem.

ISBN 978-83-268-0568-4

1. Polska Południowa – geografia 2. Drogi – Polska 3. Atlasy drogowe

912(438)(084.3)

b26458937

120/2011

Polska Południowa. 1:250 000

Polska : atlas samochodowy 1:250 000 w dwóch częściach. Cz. 2/2, Polska południowa i Warszawa / oprac. zespół Demart. – 1:250 000. – [Warszawa] : Demart : Gazeta Wyborcza, cop. 2010. – 1 atlas (180 s.) : mapy kolor. ; 29 cm.

Rzeźba terenu: punkty wysokości. Wewnętrzna s. okł. mapa skorowidzowa. Na s. tyt. i okł.: Gazeta Wyborcza. Dodatek do "Gazety Wyborczej". – Indeks miejscowości s. 141-180. – Treść map pol., nagłówki indeksu także ang., niem., fr, ros.

ISBN 978-83-268-0124-2

1. Polska Południowa – geografia 2. Drogi – Polska 3. Atlasy drogowe

912(438)(084.3)

b26133957

121/2011

Polska Południowa. 1:300 000

Zabytkowe cerkwie południowo-wschodniej Polski 1:300 000 / oprac. Stanisław Kryciński ; Oficyna Wydawnicza "Rewasz". – Wyd. 4. popr. – 1:300 000. – Piastów : Oficyna Wydawnicza "Rewasz", cop. 2011. – 1 mapa : kolor. ; 46x64 cm, złoż. 23x11 cm.

Tyt. panelowy. Mapa poboczna: Grekokatolicka Diecezja Przemyśla w granicach z 1939 r. na tle współczesnych podziałów administracyjnych, 1:1 200 000, 15x21 cm. Recto: fot. cerkwi. Verso: inform. o cerkwiach.

ISBN 978-83-62460-03-8

1. Polska Południowa – geografia 2. Karpaty – budownictwo – Polska 3. Cerkwie – Polska – 16-21 w. 4. Mapy

912(438)(084.3)

b26150955

122/2011

Polska Południowa. 1:700 000

Polska południowo-wschodnia : mapa turystyczna : skala 1:700 000 / Daupol Wydawnictwo Kartograficzne. – Skala 1:700 000. – Warszawa : Daupol Wydawnictwo Kartograficzne, [2011]. – 1 mapa : kolor. ; 46x56 cm, ark. 47x68 cm, złoż. 24x12 cm.

(Wielkie odkrywanie Polski ; cz. 4).

Tyt. panelowy. W legendzie tyt. "Polska administracyjno-drogowa". Rzeźba terenu: punkty wysokości. Na mapie oznaczono numerami 1-180 wybrane atrakcje opisane na verso. Verso: regionalne kalendarium imprez 2011 r., inform. turyst.-krajozn. z fot.

1. Polska Południowa – turystyka 2. Polska Wschodnia – turystyka 3. Mapy turystyczne 4. Mapy drogowe

912(438)(084.3)

b26555852

123/2011

Polska Południowa. 1:700 000

Polska południowo-zachodnia : mapa turystyczna / Daupol Wydawnictwo Kartograficzne. – Skala 1:700 000. – Warszawa : Daupol Wydawnictwo Kartograficzne, [2011]. – 1 mapa : kolor. ; 46x56 cm, ark. 47x68 cm, złoż. 24x12 cm.

(Wielkie odkrywanie Polski ; cz. 2).

Tyt. panelowy. W legendzie tyt. "Polska administracyjno-drogowa". Rzeźba terenu: punkty wysokości. Mapy poboczne: [Górnośląski Okręg Przemysłowy], 1:250 000, 14x30 cm; Katowice - plan centrum, 1:10 000, 22x16 cm; Wrocław - plan centrum, 1:10 000, 22x16 cm. Verso: inform. turyst.-krajozn. z fot.

1. Polska Południowa – turystyka 2. Polska Zachodnia – turystyka 3. Mapy turystyczne 4. Mapy drogowe

912(438)(084.3)

b26458858

124/2011

Polska Północna. 1:250 000

Atlas samochodowy Polski 2011. Cz. 1, Polska północna / red. prowadzący Marta Kubica ; oprac. materiału bazowego Maria i Paweł Radziwonowiczowie ; Carta Blanca. – Skala 1:250 000. – [Warszawa : Agora] : Carta Blanca, cop. 2011. – 1 atlas (1-79, XXXVI s.) : mapy, kolor. ; 28 cm.

Wewnętrzna s. okł. skorowidz ark. Dodatek do "Gazety Wyborczej". – Indeks nazw miejscowości. – Treść map pol., legenda także ang., niem.

ISBN 978-83-268-0567-7

1. Polska Północna – geografia 2. Drogi – Polska 3. Atlasy drogowe

912(438)(084.3)

b26459000

125/2011

Polska Północna. 1:250 000

Polska : atlas samochodowy 1:250 000 w dwóch częściach. Cz. 1/2, Polska północna i Warszawa / oprac. zespół Demart. – 1:250 000. – [Warszawa] : Demart : Gazeta Wyborcza, cop. 2010. – 1 atlas (124 s.) : mapy kolor. ; 29 cm.

Rzeźba terenu: punkty wysokości. Wewnętrzna s. okł. mapa skorowidzowa. Na s. tyt. i okł.: Gazeta Wyborcza. Dodatek do "Gazety Wyborczej". – Indeks miejscowości s. 85-124. – Treść map pol., legenda i nagłówki indeksu także ang., niem., fr., ros.

ISBN 978-83-268-0123-5

1. Polska Północna – geografia 2. Drogi – Polska 3. Atlasy drogowe

912(438)(084.3)

b26135255

126/2011

Polska Północna. 1:700 000

Polska północno-wschodnia : mapa turystyczna / Daunpol Wydawnictwo Kartograficzne. – Skala 1:700 000. – Warszawa : Daunpol Wydawnictwo Kartograficzne, [2011]. – 1 mapa : kolor. ; 46x56 cm, ark. 47x68 cm, złoż. 24x12 cm.

(Wielkie odkrywanie Polski ; cz. 3).

Tyt. panelowy. W legendzie tyt. "Polska administracyjno-drogowa". Rzeźba terenu: punkty wysokości. Mapy poboczne: Warszawa - stare miasto, 1:12 000, 22x16 cm; Olsztyn - plan centrum, 1:17 000, 22x16 cm. Verso: inform. turyst.-krajozn. z fot.

1. Polska Północna – turystyka 2. Polska Wschodnia – turystyka 3. Mapy turystyczne 4. Mapy drogowe

912(438)(084.3)

b26458822

127/2011

Polska Północna. 1:700 000

Polska północno-zachodnia : mapa turystyczna / Daunpol Wydawnictwo Kartograficzne. – Skala 1:700 000. – Warszawa : Daunpol Wydawnictwo Kartograficzne, [2011]. – 1 mapa : kolor. ; 46x56 cm, ark. 47x68 cm, złoż. 24x12 cm.

(Wielkie odkrywanie Polski ; cz. 1).

Tyt. panelowy. W legendzie tyt. "Polska administracyjno-drogowa". Rzeźba terenu: punkty wysokości. Mapy poboczne: Gdańsk - plan centrum, 1:7 000, 22x16 cm; Poznań - plan centrum, 1:10 000, 22x16 cm. Verso: inform. turyst.-krajozn. z fot.

1. Polska Północna – turystyka 2. Polska Zachodnia – turystyka 3. Mapy turystyczne 4. Mapy drogowe

912(438)(084.3)

b26458846

128/2011

Pomorze. [Ca 1:120 000]

Skarby Zielonego Serca Pomorza / wykonanie mapy i skład Wydawnictwo Region. – [Ca 1:120 000]. – [Dębica Kaszubska] : Partnerstwo Dorzecza Słupi, [2011]. – 1 mapa : kolor. ; ark. 68x98 cm, złoż. 23x13 cm.

Tyt. panelowy. Mapa poboczna: [Słowiński Park Narodowy, ca 1:110 000], 14x27 cm. Verso: inform. turyst.-krajozn., fot. – Tekst i treść mapy pol., legenda także ang., niem.

ISBN 978-83-7591-132-9

1. Pomorze – turystyka 2. Mapy turystyczne

912(438)(084.3)

b26728278

129/2011

Pomorze Zachodnie. 1:160 000, 1:150 000

Pomorze Zachodnie : mapa turystyczna = touristmap = Länderkarte : skala 1:160 000. Bornholm / oprac. Tomasz Wojtasik, Rafał Fronia ; Wydawnictwo Turystyczne Plan. – Wyd. 3. – Skala 1:160 000. Skala 1:150 000. – Jelenia Góra : Wydawnictwo Turystyczne Plan, 2010. – 2 mapy na 1 ark. : dwustronny, kolor. ; 68x98 cm, 24x24 cm, ark. 68x98 cm, złoż. 24x13 cm.

Tyt. panelowy. Mapy poboczne: Kołobrzeg centrum, 1:12 000, 15x21 cm; Świnoujście centrum, 1:13 000, 15x20 cm; Szczecin centrum, 1:12 500, 15x21 cm; Koszalin centrum, 1:12 000, 15x20 cm. Recto: Wykaz inform turyst. "Pomorze Zachodnie". Verso: inform. turyst.-krajozn. z fot. – Indeks miejscowości. – Tekst pol., treść mapy także duń., legenda pol., niem.

ISBN 978-83-61942-98-6

1. Pomorze Zachodnie – turystyka 2. Bornholm (Dania) – turystyka 3. Mapy turystyczne

912(438)(084.3)

b25914960

130/2011

Pomorze Zachodnie. 1:250 000

Hinterpommern : Wojewodschaft Westpommern : Bornholm : Länderkarte = mapa turystyczna : Maßstab 1:250 000 / Wydawnictwo Turystyczne Plan. – Maßstab 1:250 000. – Jelenia Góra : Wydawnictwo Turystyczne Plan, 2011. – 1 mapa : kolor. ; ark. 68x85 cm, złoż. 24x13 cm.

(Galileos).

Tyt. panelowy. Wybrane zabytki oznaczono na mapie winietkami. Verso: inform. turyst.-krajozn. z fot. Mapa poboczna: Bornholm, [ca 1:210 000], 17x16 cm.

ISBN 83-60044-38-4. – ISBN 978-83-62917-68-6

1. Pomorze Zachodnie – turystyka 2. Bornholm (Dania) – turystyka 3. Mapy turystyczne

912(438)(084.3)

b26556893

131/2011

Śląsk. 1:55 000

Zielony Wierchołek Śląska : mapa turystyczna : skala 1:55 000 / oprac. Studio Plan, Lokalna Grupa Działania "Zielony Wierchołek Śląska" ; kartogr. Monika Sibielec, Dariusz Wojciechowski, Romuald Guga ; red. Grzegorz Zwoliński ; teksty LGD Zielony Wierchołek Śląska. – Skala 1:55 000. – Wrocław : Studio Plan, 2010. – 1 mapa : kolor. ; 67x74 cm, ark. 67x98 cm, złoż. 23x13 cm.

Tyt. panelowy. Rzeźba terenu: poziomice, punkty wysokości. Recto: mapa poglądowa pokazująca obszar LGD Zielony Wierchołek Śląska. Verso: inform. turyst.-krajozn. z fot.

ISBN 978-83-62645-04-6

1. Śląsk – turystyka 2. Kłobuck (woj. śląskie ; okręg) – turystyka 3. Mapy turystyczne
912(438)(084.3)
912(438)SL(084.3)
b26555815

132/2011

Śląsk, Dolny. 1:225 000

Dolny Śląsk : Sudety : skala 1:250000 [!] / Wydawnictwo Turystyczne Plan. – Skala 1:225 000. – [S.l. : s.n., 2007]. – 1 mapa : kolor. ; 60x95 cm, złoż. 24x12 cm.

Tyt. panelowy. Rzeźba terenu: poziomice, punkty wysokości, sygn. skał. Mapy poboczne: Dolny Śląsk - podział administracyjny, [ca 1:960 000], 20x22 cm; Dolny Śląsk - krainy geograficzne, [ca 1:960 000], 20x22 cm; Dolny Śląsk - ochrona przyrody, [ca 1:960 000], 20x22 cm; Dolny Śląsk - tablice rejestracyjne, [ca 1:960 000], 20x22 cm. Verso: tekst inform. z fot., reklamy. Panel: Słowo Polskie Gazeta Wroclawska. – Tekst i treść mapy pol., legenda także czes., niem., ang.

1. Śląsk, Dolny – geografia 2. Mapy drogowe
912(438)(084.3)
b25919350

133/2011

Śląsk, Dolny. 1:250 000

Uzdrowski Dolny Śląsk : mapa / zespół red. Rafał Fronia, Piotr Pietrzak, Daniel Jończy ; Wydawnictwo Turystyczne Plan. – Skala 1:250 000. – Jelenia Góra : Wydawnictwo Turystyczne Plan, [2011]. – 1 mapa : kolor. ; 68x85 cm, ark. 68x98 cm, złoż. 24x13 cm.

Tyt. panelowy. Rzeźba terenu: poziomice, punkty wysokości. Mapy poboczne w skali 1:10 000: Jelenia Góra, 13x12 cm; Niemcza, 12x12 cm; Duszniki-Zdrój, 13x12 cm; Świeradów-Zdrój, 12x18 cm; Kudowa-Zdrój, 10x18 cm; Polanica-Zdrój, 13x12 cm; Szczawno-Zdrój, 15x12 cm; Jedlina-Zdrój, 13x12 cm; Łądek-Zdrój, 13x12 cm; Bystrzyca Kłodzka, 12x6 cm. Verso: inform. turyst.-krajozn. z fot. – Treść mapy pol., tekst i legenda także niem., ang., czes.

ISBN 978-83-61942-99-3
1. Śląsk, Dolny – turystyka 2. Uzdrowiska – Polska 3. Mapy turystyczne
912(438)(084.3)
b26565134

134/2011

Śląsk, Dolny. 1:275 000

Dolny Śląsk : 240 atrakcji turystycznych = Niederschlesien : 240 Sehenswürdigkeiten : skala 1:275 000 / red. Grzegorz Zwoliński ; teksty Kazimierz Dura, Dariusz Wojciechowski, Archiwum DOT ; kartogr. Róża Spiliszewska, Stanisław Namysł, Monika Sibielec ; rys. Katarzyna Izko-Zalewska ; Studio Plan. – Wyd. 3. – Skala 1:275 000. – Wrocław : Studio Plan, 2010. – 1 mapa : kolor. ; 67x77 cm, ark. 67x97 cm, złoż. 23x13 cm.

(Galileos).

Tyt. panelowy. Rzeźba terenu: punkty wysokości. Recto: wykaz 242 atrakcji turyst. oznaczonych na mapie winietkami. Verso: opis wybranych atrakcji turyst. z fot. Nr katalogowy 02-10-101. – Treść mapy pol., tekst także niem.

ISBN 978-83-61829-11-9
1. Śląsk, Dolny – turystyka 2. Mapy turystyczne
912(438)(084.3)
b26555529

135/2011

Śląsk, Dolny. 1:280 000

Dolny Śląsk : lasy w zasięgu Regionalnej Dyrekcji Lasów Państwowych we Wrocławiu : skala 1:280 000 / oprac. Studio Plan ; współpr. Biuro Urządzania Lasu i Geodezji Leśnej ; red. Grzegorz Zwoliński, Regionalna Dyrekcja Lasów Państwowych we Wrocławiu ; teksty Danuta i Kazimierz Durowie. – Wyd. 4. – Skala 1:280 000. – Wrocław : Studio Plan, 2011. – 1 mapa : kolor. ; 68x73 cm, ark. 68x98 cm, złoż. 24x12 cm.

Tyt. panelowy. Rzeźba terenu: poziomice, punkty wysokości. Recto: wykaz rezerwatów, "Książka teleadresowa jednostek w zasięgu Terytorialnym RDLP Wrocław". Verso: inform. turyst.-krajozn. o lasach dolnośląskich z fot.

ISBN 978-83-62645-17-6
1. Śląsk, Dolny – leśnictwo 2. Las – Polska 3. Mapy
912(438)
b26558051

136/2011

Śląsk, Dolny. [Skale różne]

Atlas Śląska Dolnego i Opolskiego / [red. odpowiedzialny Władysław Pawlak ; red. kartogr. Janina Pawlak ; oprac. red. i graficzne Pracownia Atlasu Dolnego Śląska Uniwersytetu Wrocławskiego, Robert Antoszek [et al.] ; aut. map Jadwiga Anioł-Kwiatkowska et al.] ; Uniwersytet Wrocławski, Polska Akademia Nauk - Oddział we Wrocławiu. – Wyd. 2. / oprac. Uniwersytet Wrocławski, Polska Akademia Nauk - Oddział we Wrocławiu. – [Skale różne]. – Wrocław : Uniwersytet Wrocławski. Pracownia Atlasu Dolnego Śląska, 2008. – 1 atlas ([209] s. wiele liczb.) : gł. mapy kolor. ; w pudle 52x37x3 cm.

Rzeźba terenu: poziomice, cieniowanie, punkty wysokości. Indeks nazw geogr. – II wydanie atlasu oprac. i wyd. dzięki finansowej i innej pomocy następujących donatorów: Uniwersytetu Wrocławskiego, Urzędu Marszałkowskiego Województwa Dolnośląskiego, Wojewódzkiego Funduszu Ochrony Środowiska i Gospodarki Wodnej we Wrocławiu, Wojewódzkiego Funduszu Ochrony Środowiska i Gospodarki Wodnej w Opolu oraz innych donatorów [...]. – Treść map i legendy pol., tekst także niem., ang.

ISBN 978-83-927087-0-4
1. Śląsk, Dolny – geografia 2. Opole (woj. opolskie ; okręg) – geografia 3. Śląsk, Górny – geografia 4. Atlasy geograficzne 5. Mapy
912(438)(084.3)
b25773306

137/2011

Śląsk, Górny. 1:175 000

Górny Śląsk = Oberschlesien 1:175 000 / koncepcja i oprac. merytoryczne Marcin Kordecki, Dawid Smolorz ; oprac. red. Andrzej Mały. – 1:175 000. – Gliwice Dom Współpracy Polsko-Niemieckiej [etc.], 2009. – 1 mapa : kolor., na wałkach ; ark. 160x112 cm.

Tyt. z mapy. Mapy poboczne: Wyniki plebiscytu na Górnym Śląsku w 1921 r., 1:600 000, 34x35 cm; Sytuacja językowa [na Górnym Śląsku] w 1910 r., 1:600 000, 34x35 cm; Górnośląski Okręg Przemysłowy, 1:100 000, 34x35 cm. – Tekst i legenda pol., niem., treść mapy pol., czes., równol. niem.

ISBN 978-83-60470-47-3

1. Śląsk, Górny – podział administracyjny – 19-20 w. 2. Mapy administracyjne 3. Mapy ścienne

912(438)(084.3)

912(4)(084.3)

b26321324

138/2011

Warmia. 1:240 000

Święta Warmia / tekst Jan Chłosta ; Agencja WIT Witold Mierzejewski. – Skala 1:240 000. – Olsztyn : Agencja Wit Witold Mierzejewski : przy współpr. z Samorządem Województwa Warmińsko-Mazurskiego, 2009. – 1 mapa : kolor. ; 47x56 cm, ark. 48x68 cm, złoż. 24x12 cm.

Tyt. panelowy. Mapa poboczna: repr. oryg. "Tabula Geographica Episcopatum Warmiensem in Prussia Exhibens" [Mapa Warmii z 1755 r. Jana Fryderyka Enderscha, ca 1:660 000], 19x21 cm. Verso: inform. o Warmii z fot.

ISBN 978-83-62067-06-0

1. Warmia – turystyka 2. Mapy turystyczne

912(438)(084.3)

b26916502

139/2011

Warmia. 1:250 000

Warmia i Mazury : domki turystyczne : campingi = Varmia and Masuria : tourist holiday houses : campsites = Ermland und Masuren : touristische Ferienhäuser : Campingplätze / Agencja WIT Witold Mierzejewski. – Skala 1:250 000. – Olsztyn : Agencja WIT Witold Mierzejewski, 2010. – 1 mapa : kolor. ; 68x99 cm, złoż. 23x13 cm.

Tyt. panelowy. Recto: fot. Verso: baza turyst. Warmii i Mazur wg powiatów. – Wyd. ze środków Warmińsko-Mazurskiej Regionalnej Organizacji Turystycznej. – Tekst i treść mapy pol., legenda także ang., niem.

ISBN 978-83-62067-14-5

1. Warmia – turystyka 2. Mazury – turystyka 3. Obiekty i urządzenia turystyczne 4. Mapy turystyczne

912(438)(084.3)

b26906569

140/2011

Warmia. 1:320 000

Warmia i Mazury : domki letniskowe = Varmia and Masuria : holiday houses = Ermland und Masuren = Ferienhäuser / Agencja WIT Witold Mierzejewski. – Skala 1:320 000. – Olsztyn : Agencja WIT Witold Mierzejewski, 2009. – 1 mapa : kolor. ; 50x74 cm, ark. 61x86 cm, złoż. 21x11 cm.

Tyt. panelowy. Rzeźba terenu: punkty wysokości. Recto: fot. Verso: baza turyst. Warmii i Mazur wg powiatów. – Wyd. ze środków Warmińsko-Mazurskiej Regionalnej Organizacji Turystycznej. – Tekst i treść mapy pol., legenda także ang., niem.

ISBN 978-83-89741-91-2

1. Warmia – turystyka 2. Mazury – turystyka 3. Obiekty i urządzenia turystyczne 4. Mapy turystyczne

912(438)(084.3)

b2692920x

141/2011

Warmia. 1:500 000

Warmia i Mazury, Kaliningradská oblast' / teksty Vadim Kurpakov, Jerzy Sikorski ; tł. Stefania Olkowska ; Agencja WIT Witold Mierzejewski. – Skala 1:500 000. – Olsztyn : Agencja WIT Witold Mierzejewski, 2009. – 1 mapa : kolor. ; 58x47 cm, ark. 68x48 cm, złoż. 24x12 cm.

Tyt. panelowy. Recto: fot. Verso: tekst inform. z fot.

ISBN 978-83-62067-05-3

1. Warmia – turystyka 2. Mazury – turystyka 3. Warmińsko-mazurskie, województwo – turystyka 4. Kaliningrad (Rosja ; okręg) – turystyka 5. Mapy turystyczne

912(438)(084.3)

912(4)(084.3)

b26906624

142/2011

* * *

Euroregion Glacensis. Euroregion Glacensis *zob. poz. 61*

Euroregion Silesia. Atrakcje turystyczne Euroregionu Silesia = Turistické zajímavosti Euroregionu Silesia *zob. poz. 62*

Świat. Atlas geograficzny Świat, Polska : liceum *zob. poz. 10*

Świat. Karty pracy do wybranych map z Atlasu historycznego "Od starożytności do współczesności" : gimnazjum. *zob. poz. 21*

Świat. Świat, Polska : atlas geograficzny dla gimnazjum *zob. poz. 23*

Białowieska, Puszcza. 1:50 000

Puszcza Białowieska : mapa topograficzno-turystyczna 1:50 000 / red. wyd. Juliusz Uliasz ; prace kartogr. Tadeusz Rak ; aut. treści turyst. Anna Tekiel, Elżbieta Młacka ; Wojskowe Zakłady Kartograficzne. – 1:50 000 ; (E23°27'00"-E23°56'00"/N52°58'00"-N52°34'00"). – Warszawa : Wojskowe Zakłady Kartograficzne, cop. 2009. – 1 mapa : kolor. ; 94x69 cm, złoż. 24x12 cm.

Tyt. panelowy. Rzeźba terenu: poziomic, punkty wysokości. Verso: inform. turyst.-krajozn. – Treść mapy pol., legenda także ang., niem.

ISBN 978-83-7135-254-6

1. Białowieska, Puszcza – turystyka 2. Mapy turystyczne 3. Mapy topograficzne

912(438-751)(084.3)

b2577637x

143/2011

Bieszczadzki Park Narodowy. 1:40 000

Bieszczadzki Park Narodowy : mapa przyrodniczo-turystyczna : skala 1:40 000 / oprac. i realizacja Wydawnictwo Compass ; teksty C. Ćwikowski [et al.]. – Skala 1:40 000. – Ustrzyki Górne : Bieszczadzki Park Narodowy, 2010. – 1 mapa : kolor. ; 68x98 cm, w etui 24x14 cm + broszura (47 s.).

Tyt. panelowy. Rzeźba terenu: poziomic, punkty wysokości. Mapy poboczne: 11 map tematycznych obszaru Bieszczadzkiego Parku Narodowego w różnych skalach i formatach: BdPN w latach 1973-2010; BdPN z otuliną; Rzeźba rusztowa gór; Gleby w BdPN; Rozmieszczenie i liczba gatunków wschodniokarpackich w Karpatach na terenie Polski; Ochrona lasów w BdPN; Międzynarodowy Rezerwat Biosfery "Karpaty Wschodnie" z podziałem na strefy; Obszar Natura 2000 w Bieszczadach; Areal wilków, obszar występowania rysa i miejsca gwarantowania niedźwiedzi; Miejsca koncentracji żubrów i jeleni na obszarze BdPN i otuliny; Obszar koncentracji walorów fauny bezkręgowców; Wybrane walory kulturowe i krajobrazowe. Verso: tekst inform. z fot. i il. Broszura: Informator przyrodniczo-turyst. Opis ścieżek przyrodniczych z fot. i profilami podłużnymi. – Publikacja dofinansowana przez Wojewódzki Fundusz Ochrony Środowiska i Gospodarki Wodnej w Rzeszowie.

ISBN 978-83-88505-17-1

1. Bieszczadzki Park Narodowy – turystyka 2. Bieszczadzki Park Narodowy – fauna i flora 3. Mapy turystyczne 4. Mapy przyrodnicze

912(438-751)(084.3)

b26134597

144/2011

Bolimowska, Puszcza. 1:50 000

Puszcza Bolimowska i okolice : mapa topograficzno-turystyczna 1:50 000 / prace kartogr. Tadeusz Rak, Danuta Zalewska ; aut. treści turyst. Beata Chmiel ; Wojskowe Zakłady Kartograficzne. – 1:50 000 ; (E20°01'00"-E20°28'00"/N52°07'00"-N51°44'00"). – Warszawa : Wojskowe Zakłady Kartograficzne, cop. 2011. – 1 mapa : kolor. ; 90x66 cm, złoż. 23x12 cm.

Tyt. panelowy. Rzeźba terenu: poziomic, punkty wysokości. Mapa poboczna: [Łowicz, 1:50 000], 12x22 cm. Verso: inform. turyst.-krajozn. – Treść mapy pol., legenda także ang., niem.

ISBN 978-83-7135-268-3

1. Bolimowska, Puszcza – turystyka 2. Mapy turystyczne 3. Mapy topograficzne

912(438-751)(084.3)

b25774268

145/2011

Drawieński Park Narodowy. 1:50 000

Drawieński Park Narodowy : mapa turystyczna = tourist map = Wanderkarte 1:50 000 / aut. tekstu Ewa Wnuk-Gławdel, Joanna Sanocka ; Wydawnictwo Kartograficzne Eko-Graf. – Skala 1:50 000. – Wrocław : Wydawnictwo Kartograficzne Eko-Graf : na zlec. Drawieńskiego Parku Narodowego, cop. 2010. – 1 mapa : kolor. ; 84x59 cm, złoż. 20x13 cm.

Tyt. panelowy. Rzeźba terenu: poziomic, punkty wysokości. Mapa poboczna: [Okolice Drawieńskiego Parku Narodowego], 1:700 000, 19x11 cm. Verso: inform. turyst.-krajozn. z fot. – Treść mapy pol., tekst i legenda także ang., niem.

ISBN 978-83-86645-87-9

1. Drawieński Park Narodowy – turystyka 2. Mapy turystyczne

912(438-751)(084.3)

b26534009

146/2011

Karkonoski Park Narodowy. 1:33 000

Karkonoski Park Narodowy : mapa turystyczna = tourist map = Länderkarte : mapa dla aktywnych : skala 1:33 000 / Wydawnictwo Turystyczne Plan. – Wyd. 5. – Skala 1:33 000. – Jelenia Góra : Wydawnictwo Turystyczne Plan, 2011. – 1 mapa : kolor., laminowany ; 48x98 cm, złoż. 24x11 cm.

(Galileos).

Tyt. panelowy. Na mapie sygnaturami obrazkowymi zaznaczono ciekawe obiekty. Rzeźba terenu: poziomic, cieniowanie, punkty wysokości, rys. i sygn. skał. Skalę hipsometryczną w legendzie uzupełniono podziałem na strefy roślinne. Zaznaczono również formy użytkowania ziemi. Mapy poboczne 1:12 500: Karpacz 23x43 cm; Szklarska Poręba, 23x43 cm. Verso: inform. turyst.-krajozn. z fot. – Tekst pol., treść mapy pol., czes., legenda pol., niem.

ISBN 978-83-62917-08-2

1. Karkonoski Park Narodowy – turystyka 2. Mapy turystyczne

912(438-751)(084.3)

b26572461

147/2011

Kłodzka, Ziemia. 1:150 000

Obszary chronione na Ziemi Kłodzkiej : mapa w skali 1:150 000 / oprac. Studio Plan, Starostwo Powiatowe [w Kłodzku] ; kartogr. Monika Sibielec ; red. Grzegorz Zwoliński ; teksty Dariusz Wojciechowski. – Skala 1:150 000. – Wrocław : Studio Plan, 2009. – 1 mapa : kolor. ; 46x42 cm, ark. 47x67 cm, złoż. 24x13 cm.

Tyt. panelowy. Rzeźba terenu: cieniowanie. Mapa poboczna: Europejska Sieć Ekologiczna Natura 2000, [ca 1:370 000], 19x18 cm. Recto i verso: inform. turyst.-krajozn. z fot.

ISBN 978-83-61829-97-3

1. Kłodzko (woj. dolnośląskie; okręg) – turystyka 2. Ochrona przyrody – Polska 3. Mapy turystyczne

912(438-751)(084.3)

912(438)DS(084.3)

b26565468

148/2011

Knyszyńska, Puszcza. 1:50 000

Puszcza Knyszyńska i okolice : mapa topograficzno-turystyczna 1:50 000 / prace kartogr. Regina Spalek, Waldemar Kołodziejczyk ; aut. treści turyst. Wanda Machowska ; Wojskowe Zakłady Kartograficzne. – 1:50 000 ; (E23°03'00"-E23°49'00"/N53°26'00"-N53°06'00"). – Warszawa : Wojskowe Zakłady Kartograficzne, cop. 2011. – 1 mapa : kolor. ; 82x106 cm, złoż. 24x12 cm.

Tyt. panelowy. Rzeźba terenu: poziomice, punkty wysokości. Verso: inform. turyst.-krajozn. – Treść mapy pol., legenda także ang., niem.

ISBN 978-83-7135-269-0

1. Knyszyńska, Puszcza – turystyka 2. Mapy turystyczne 3. Mapy topograficzne

912(438-751)(084.3)

b25774360

149/2011

Krajeński Park Krajobrazowy. 1:50 000

Krajeński Park Krajobrazowy : mapa turystyczno-krajoznawcza : skala 1:50 000 / oprac. kartogr. Eko-Kapio. – Skala 1:50 000 ; elipsoida WGS-84, Państwowy układ współrzędnych 1992 (E 17°15'00"-E 17°48'00"/N 53°39'00"-N 53°11'00"). – Gdańsk : Eko-Kapio ; Warszawa : CartoMedia [dyst.], 2009. – 1 mapa : dwustronny, kolor. ; ark. 68x98 cm, złoż. 23x13 cm.

(Regio).

Tyt. panelowy. Mapę oprac. na podstawie materiałów Krajeńskiego Parku Krajobrazowego. Rzeźba terenu: poziomice, punkty wysokości, sygn. skarp. Recto i verso: inform. turyst.-krajozn. z fot. Wyd. dla CartoMedia. – Tekst i treść mapy pol., legenda także ang., niem.

ISBN 978-83-61345-06-0

1. Krajeński Park Krajobrazowy 2. Mapy turystyczne

912(438-751)(084.3)

b2615156x

150/2011

Park Krajobrazowy Góra św. Anny. 1:40 000

Park Krajobrazowy "Góra Św. Anny" : skala 1:40 000 / oprac. Zespół Opolskich Parków Krajobrazowych, Studio Plan ; kartogr. Studio Plan ; red. Grzegorz Zwoliński ; teksty Beata Wielgosik, Elżbieta Ozimowska. – Skala 1:40 000. – Wrocław : Studio Plan, 2011. – 1 mapa : kolor. ; 47x56 cm, ark. 47x67 cm, złoż. 24x12 cm.

Tyt. panelowy. Rzeźba terenu: poziomice, punkty wysokości. Mapy poboczne: Pomnik historii, 1:10 000, 19x23 cm; Geopark Krajowy "Góra Św. Anny", 1:20 000, 37x44 cm; Kamieniołom i rezerwat geologiczny, 1:3 500, 13x14 cm. Verso: inform. turyst.-krajozn. z fot. – Dofinansowano ze środków Wojewódzkiego Funduszu Ochrony Środowiska i Gospodarki Wodnej w Opolu.

ISBN 978-83-62645-34-3

1. Park Krajobrazowy Góra św. Anny – turystyka 2. Mapy turystyczne

912(438-751)(084.3)

b26940528

151/2011

Park Narodowy Bory Tucholskie. 1:45 000

Park Narodowy "Bory Tucholskie" : zwiedzanie w zgodzie z naturą / oprac. Studio Plan ; red. Maciej Piasecki, Grzegorz Zwoliński ; kartogr. Marta Zięba, Monika Sibielec, Dariusz Wojciechowski. – Skala 1:45 000. – Charzykowy : Park Narodowy "Bory Tucholskie", 2010. – 1 mapa : kolor. ; 56x47 cm, całość w okł. 22x15 cm + broszura (24 s.).

Tyt. okł. Broszura pt.: Piła Młyn przewodnik, niebieska ścieżka dydaktyczna 5,7 km / Beata Grabowska, Maria Chybowska. Rzeźba terenu: poziomice, punkty wysokości, izobaty. Mapy poboczne: Brusy, 1:10 000, 10x10 cm; Swornegacie, 1:9 000, 11x10 cm, Charzykowy, 1:10 000, 22x10 cm. Verso: inform. turyst.-krajozn. z fot.

ISBN 978-83-920151-6-1. – ISBN 978-83-62645-60-2

1. Park Narodowy Bory Tucholskie – turystyka 2. Ścieżki edukacyjne 3. Mapy turystyczne

912(438-751)(084.3)

b26134755

152/2011

Rawka, rezerwat przyrody. 1:50 000

Rezerwat przyrody Rawka, Bolimowski Park Krajobrazowy : mapa przyrodniczo-turystyczna 1:50 000 / red. i oprac. aut. Bożena Szymczak, Paweł Szymczak ; Azymut Wydawnictwo Kartograficzne ; tekst, red., korekta, dobór zdj. Dyrekcja Bolimowskiego Parku Krajobrazowego w Skierniewicach. – Wyd. 2. popr. – Skala 1:50 000. – Łódź : Azymut Wydawnictwo Kartograficzne ; Skierniewice : na zlec. Dyrekcji Bolimowskiego Parku Krajobrazowego, 2011. – 1 mapa : dwustronny, kolor. ; 67x98 cm, złoż. 23x11 cm.

Tyt. panelowy. Rzeźba terenu: poziomice, punkty wysokości. Recto i verso: inform. turyst.-krajozn. z fot. – Treść mapy pol., legenda i tekst także ang., niem.

ISBN 978-83-60811-41-2

1. Rawka (dolina) – turystyka 2. Bolimowska, Puszcza – turystyka 3. Mapy turystyczne

912(438-751)(084.3)

b26572503

153/2011

Słowiński Park Narodowy. 1:50 000

Słowiński Park Narodowy = Słowiński Nörodny Park : mapa turystyczna = Touristenkarte : skala 1:50 000 / oprac. PLAN ; red. i tekst Rafał Fronia, Tomasz Wojtasik, Daniel Jończy. – Wyd. 2. – Skala 1:50 000. – Jelenia Góra : Wydawnictwo Turystyczne Plan, 2011. – 1 mapa : kolor. ; 68x98 cm, złoż. 24x12 cm.

Tyt. panelowy. Rzeźba terenu: poziomice, punkty wysokości. Mapy poboczne: Ustka, 1:10 000, 20x20 cm; Łeba, 1:10 000, 20x20 cm; Rowy, 1:9 000, 24x22 cm; Smoldzino, 1:9 000, 20x11 cm; Na wschód od Łeby do latarni Stilo, 1:50 000, 24x32 cm; Kluki, 1:9 000, 7x18 cm; mapka pogładowa - Tempo przemieszczania się wydm. Verso: inform. turyst.-krajozn. z fot. – Treść mapy pol. i kas., tekst i legenda pol., niem.

ISBN 978-83-61942-47-4

1. Słowiński Park Narodowy – turystyka 2. Mapy turystyczne

912(438-751)(084.3)

b25914935

154/2011

Stobrawski Park Krajobrazowy. 1:50 000

Stobrawski Park Krajobrazowy : skala 1:50 000 / oprac. Zespół Opolskich Parków Krajobrazowych, Studio Plan ; red. Grzegorz Zwoliński ; teksty: Kazimierz Dura [et al.] ; kartogr. Stanisław Namysł [et al.]. – Wyd. 2. – Skala 1:50 000. – Wrocław : Studio Plan ; Ładza : Stobrawski Park Krajobrazowy, 2011. – 1 mapa : kolor. ; ark. 67x98 cm, złoż. 24x13 cm.

Tyt. panelowy. Rzeźba terenu: poziomice, punkty wysokości. Verso: inform. turyst.-krajozn. z fot. – Dofinansowano ze środków Wojewódzkiego Funduszu Ochrony Środowiska i Gospodarki Wodnej w Opolu.

ISBN 978-83-62645-18-3 :

1. Stobrawski Park Krajobrazowy – turystyka 2. Mapy turystyczne

912(438-751)(084.3)

b26938388

155/2011

Śląsk, Dolny. 1:330 000

Dolnośląska mapa ochrony przyrody : 1:330 000 : parki krajobrazowe / oprac. Dolnośląski Zespół Parków Krajobrazowych, Studio Plan ; kartogr. M. Sibielec, M. Zięba, D. Wojciechowski ; red. P. Śnigucki, P. Senddecki, G. Zwoliński. – Skala 1:330 000. – Wrocław : Studio Plan, 2010. – 1 mapa : kolor. ; 60x68 cm, ark. 98x68 cm, złoż. 24x11 cm.

Tyt. panelowy. Mapy poboczne: Ślęzański Park Krajobrazowy, [ca 1:90 000], 16x22 cm; Park Krajobrazowy "Doliny Baryczy", [ca 1:40 000], 16x44 cm; Park Krajobrazowy Gór Sowich, [ca 1:90 000], 18x22 cm; Park Krajobrazowy "Doliny Bystrzycy", [ca 1:120 000], 25x22 cm; Przemkowski Park Krajobrazowy, [ca 1:130 000], 25x22 cm; Rudawski Park Krajobrazowy, [ca 1:90 000], 23x22 cm; Park Krajobrazowy "Doliny Jezierzycy", [ca 1:100 000], 17x11 cm; Park Krajobrazowy Sudetów Wałbrzyskich, [ca 1:90 000], 14x17 cm; Książański Park Krajobrazowy, [ca 1:110 000], 14x17 cm. Recto i verso: inform. turyst.-krajozn. o ochronie przyrody na Dolnym Śląsku, fot.

ISBN 978-83-62645-68-8

1. Śląsk, Dolny – środowisko – ochrona 2. Ochrona przyrody 3. Mapy

912(438-751)(084.3)

b26566060

156/2011

Tatrański Park Narodowy. 1:30 000

Tatrański Park Narodowy : mapa turystyczna 1:30 000 / oprac. aut. Jerzy Błędowski, Roman Janusiewicz ; red. kartogr. Katarzyna Biernat [et al.]; rys. skał Jan Krupski ; cieniowanie Tomasz Bieroński ; Wydawnictwo Kartograficzne Eko-Graf. – Skala 1:30 000. – Wrocław : Wydawnictwo Kartograficzne Eko-Graf, 2010. – 1 mapa : kolor. ; 67x98 cm, złoż. 23x13 cm.

Tyt. panelowy. Orientacja S. W legendzie mapy: cop. 2010/2011. Rzeźba terenu: poziomice, cieniowanie, punkty wysokości, rys. skał. Mapy poboczne: Szlaki turystyczne = Tourist routes = Turistické cesty = Wanderwege, [ca 1:71 000], 22x36 cm; Zakopane, 1:15 000, 22x36 cm; [Woj. małopolskie- cz. pld.], 1:500 000, 21x24 cm. Verso: inform. turyst.-krajozn. z fot., schematy 13 szlaków turyst. z opisem. – Tekst pol., treść mapy pol., słowac., legenda także ang., niem.

ISBN 978-83-86645-94-7

1. Tatry – turystyka 2. Mapy turystyczne

912(438-751)(084.3)

912(4-751)(084.3)

b26531768

157/2011

Woliński Park Narodowy. 1:45 000

Insel Wollin : der Wolliner Nationalpark : Touristenkarte = mapa turystyczna : maśćstab 1:45 000 / oprac. Plan ; zespół red. Daniel Jończy [et al.] ; tekst Ryszard Kotla. – Wyd. 3. – Maśćstab 1:45 000. – Jelenia Góra : Wydawnictwo Turystyczne Plan, 2010. – 1 mapa : kolor. ; 62x98 cm, złoż. 24x13 cm.

(Galileos).

Tyt. panelowy. Rzeźba terenu: poziomice, punkty wysokości. Verso: inform. turyst.-krajozn. z fot. – Tekst niem., treść mapy i legenda także pol.

ISBN 978-83-61942-86-3

1. Woliński Park Narodowy – turystyka 2. Wolin – turystyka 3. Mapy turystyczne

912(438-751)(084.3)

b25907487

158/2011

Załęczański Park Krajobrazowy. 1:50 000

Załęczański Park Krajobrazowy i okolice : Wyżyna Wieluńska (część północna Jury Polskiej) : mapa geoturystyczna 1:50 000 / oprac. Kamila Janus, Dorota Obarowska ; red. merytoryczna Zofia Klimczak, Zofia Stańczak ; Państwowy Instytut Geologiczny - Państwowy Instytut Badawczy. – 1:50 000. – Warszawa : Państwowy Instytut Geologiczny - Państwowy Instytut Badawczy, cop. 2011. – 1 mapa : kolor. ; 61x60 cm, ark. 80x60 cm, złoż. 12x20 cm.

Tyt. panelowy. Rzeźba terenu: poziomice, punkty wysokości. Verso: tekst geol. i turyst.-inform. z fot, rys.

ISBN 978-83-7538-816-9

1. Załęczański Park Krajobrazowy – turystyka 2. Wieluńska, Wyżyna – turystyka 3. Krakowsko-Częstochowska, Wyżyna – geologia 4. Mapy turystyczne 5. Mapy geologiczne

912(438-751)(084.3)

b26674178

159/2011

Łeba. Łeba : plan miasta. Słowiński Park Narodowy *zob. poz. 675*

Ślęża. Masyw Ślęży : Ślężański Park Krajobrazowy : mapa turystyczna *zob. poz. 232*

912(438-89)(084.3) Polska do 1945 r. (Polska Piastów. Polska Jagiellonów. I Rzeczpospolita. Polska pod zaborami. II Rzeczpospolita)

Kresy wschodnie Rzeczypospolitej. 1:1 000 000

Kresy : Litwa, Białoruś, Wołyń, Podole, Ukraina Zach. 1:1 000 000 / IITRKartografia. – 1:1 000 000. – Warszawa : IITRKartografia, 2011. – 1 mapa : kolor. ; 101x70 cm, złoż. 26x12 cm.

Tyt. panelowy. Wykorzystano rys. czteroarkuszowej mapy Polski, wyd. w Edynburgu przez emigracyjny WIG w 1943 r. Rzeźba terenu: poziomice, barwy hipsometryczne, punkty wysokości. Mapy poboczne: Kijów 1914, 1:12.500, 20x23 cm; Wilno 1914, 1:5 000, 25x18 cm. Zawiera 8 map poglądowych. Opis Kresów wg przewodnika Ziemi dawnej Polski, Litwy i Rusi, wydanej we Lwowie w 1914 r. [...] Mieczysława Orłowicza.

ISBN 978-83-60641-41-5

1. Kresy wschodnie Rzeczypospolitej – 1901-1914 r. 2. Mapy przeglądowe

912(438-89)(084.3)

b26857844

160/2011

Łódź. [Ca 1:300 000]

Operacja łódzka 1914-1915 : cmentarze i mogiły = Lodzinska operacja 1914-1915 : kladbiša i mogily = Operation Lodsch (Schlacht bei Lodz) 1914-1915 : Friedhöfe und Grab / tekst Michał Jagiełło. – [Ca 1:300 000]. – Łódź : Urząd Marszałkowski, 2009. – 1 mapa : kolor. ; 60x64 cm, ark. 68x93 cm, złoż. 23x13 cm.

Tyt. panelowy. Mapy poboczne: [Europa] Początek I wojny światowej - 1914/1915, [ca 1:14 750 000], 16x21 cm; Front wschodni I wojny światowej, [ca 1:4 700 000], 17x13 cm; Front wschodni - faza Operacji łódzkiej, [ca 1: 1 500 000], 14x13 cm. Recto: Fot. cmentarzy i grobów. Verso: Tekst inform. o "Operacji łódzkiej" z fot. i szkicami działań wojennych. – Treść mapy pol., legenda i tekst także niem., ros.

1. Łódź (woj. łódzkie ; okręg) – 1914-1918 r. 2. Łódź (woj. łódzkie ; okręg) – cmentarze 3. Bitwa 1914 r. pod Łodzią 4. Mapy

912(438-89)(084.3)

b26320782

161/2011

Mielec (okolice). 1:100 000

Lager Mielec : niemieckie obozy wojskowe, pracy przymusowej i zagłady na Ziemi Mieleckiej / Włodzimierz Gąsiewski ; oprac. Andrzej Krępa. – Skala 1:100 000. – Mielec : Agencja Wydawnicza Promocja, 2010. – 1 mapa : kolor. ; 42x77 cm, złoż. 25x17 cm.

Tyt. panelowy. Wg oryg. niem. mapy sztabowej: Poligon Wermachtu "Południe" (Truppenübungsplatz Süd) Lager Mielec - Lager Dęba - wykaz obozów i opisy. Do oprac. oryg. mapy wykorzystano 4 ark. mapy taktycznej Polski 1:100 000 z 1938 r. Rzeźba terenu: poziomice, punkty wysokości. Mapa poboczna: Plan Lager Mielec wg oprac. Andrzej [!] Krępy, 12x16 cm. Recto: Plan obozu Baudienst wg odręcznego szkicu Józefa Fecko - oryg. w zbiorach aut., tekst dot. hitlerowskich obozów pracy. – Bibliogr. – Repr., oryg.: Lager Mielec/Lager Deba 1940-1944 : Mapa sztabowa Poligonu Południe (Truppenübungsplatz Süd) z 1 XII 1940 r. 1940. – Tekst pol., treść mapy i legenda także niem.

ISBN 9788387549350

1. Mielec (woj. podkarpackie ; okręg) – obozy hitlerowskie 2. Mapy historyczne 3. Reprinty

912(438-89)(084.3)

b26151133

162/2011

Polska. [Skale różne]

Mapy i plany Rzeczypospolitej XVII w. znajdujące się w archiwach w Sztokholmie. T. 2, Atlas Fryderyka Getkanta i atlas Wilhelma [!] Thome Utländske och Inländske Slott Städer och Fästen / Karol Łopatecki, Wojciech Walczak. – [Skale różne]. – [Warszawa] : Ministerstwo Kultury i Dziedzictwa Narodowego, [2011]. – 36 map na 36 ark. : mapy kolor. ; 48x63 cm, 43x95 cm i mniejsze, w pudle 29x21x4 cm.

(Poza Krajem).

Tyt. wg pudła. Miejsce i rok wyd. wg t. 1. Na tece także błędne imię 2. aut. reprintowanych map, poprawna nazwa: Heinrich Thome. – Repr., oryg.: Topographia practica conscripta et recognita per Fridericum Getkant mechanicum. 1638. 1 atlas (15 k.) : rps. Repr., oryg.: non post 1638. 1 atlas (20 map) : rps., kolor. – Opisy map równol. pol., ang.

ISBN 978-83-62622-09-2 (t. 2). – ISBN 978-83-62622-07-8 (całość)

1. Polska – 17 w. 2. Miasta – Polska – 17 w. 3. Mapy 4. Plany miast 5. Reprinty

912(438-89)(084.3)

b26551901

163/2011

Polska. [Skale różne]

Mapy i plany Rzeczypospolitej XVII w. znajdujące się w archiwach w Sztokholmie = Maps and plans of the Polish Commonwealth of the 17th c. in archives in Stockholm. T. 1 / Karol Łopatecki, Wojciech Walczak. – [Skale różne]. – Warszawa : Ministerstwo Kultury i Dziedzictwa Narodowego, 2011. – 331 s. : mapy, il. kolor. ; 29 cm.

(Poza Krajem).

Bibliogr. przy rozdziałach. – Tekst równol. pol., eng.

ISBN 978-83-62622-08-5 (t. 1). – ISBN 978-83-62622-07-8 (całość)

1. Polska – 17 w. 2. Miasta – Polska – 17 w. 3. Mapy 4. Plany miast 5. Katalogi zbiorów 6. Reprinty

912(438-89)(084.3)

b26551494

164/2011

Warszawa. [Ca 1:26 000]

Mapa Powstania Warszawskiego 1 sierpnia - 2 października 1944 / Demart. – [Ca 1:26 000]. – [Warszawa] : Demart, [2008]. – 1 mapa : kolor. ; 48x36 cm, ark. 51x49 cm, złoż. 17x25 cm.

Tyt. panelowy. Recto: tekst o powstaniu, kalendarium powstania. Verso: fot. z czasów powstania. Panel: Polska The Times oraz napis - 64. rocznica wybuchu Powstania Warszawskiego.

1. Warszawa – 1939-1945 r. 2. Powstanie 1944 r. warszawskie 3. Powstanie 1944 r. warszawskie – w fotografii 4. Mapy historyczne

912(438-89)(084.3)

b25776587

165/2011

Warszawa. 1:30 000

Powstanie Warszawskie 1944 / oprac. Tomasz Karasiński, Krzysztof Radzikowski. – Skala 1:30 000. – Warszawa : Miasto Stołeczne Warszawa, 2009. – 1 mapa : kolor. ; 54x42 cm, ark. 65x48 cm, złoż. 24x12 cm.

Tyt. panelowy. Mapa oparta o dane z map z okresu II wojny światowej Stadtplan Warschau. Verso: tekst historyczny. Mapy poboczne: Rzeczpospolita Kampinowska, [ca 1:250 000], 11x17 cm; Rzeczpospolita Chojnowska, [ca 1:250 000], 11x10 cm. Panel: 65. rocznica Powstania Warszawskiego, logo gazety "Dziennik". – Treść mapy pol., tekst także ang., niem.

1. Warszawa – 1939-1945 r. 2. Powstanie 1944 r. warszawskie 3. Mapy historyczne

912(438-89)(084.3)

b26747509

166/2011

Wołyń. 1:800 000

Wołyń Zachodni w granicach przedwojennej Polski : mapa przeglądowa [!] z opisem geograficznym i historycznym oraz dodatkowymi mapkami : skala 1:800 000 / II TRKartografia. – Skala 1:800 000. – Warszawa : II TRKartografia, 2010. – 1 mapa : kolor. ; 32x42 cm, ark. 34x49 cm, złoż. 17x10 cm.

Tyt. panelowy. Rzeźba terenu: barwy hipsometryczne. Panel: Mapa jest reedycją powiększonej mapy Książnicy Atlas we Lwowie uzupełnioną o daty budowy kolei, siatkę podziału na mapy WIG i inne mapki i opisy. Mapy poboczne: Mapka Zachodniego Wołynia, 1:1 200 000, 16x24 cm; Niezwykłe położenie średniowiecznego Łucka, ok. 1:60 000, 11x10 cm. Zawiera 4 mapy poglądowe: Narodowości Wołynia, Woj. Wołyńskie w XVIII w., Woj. Wołyńskie w 1939 r., Szkic tektoniczny płyty Czarnomorskiej. Verso: historia i geografia Wołynia, il. – Reedycja, oryg.: E. Romer i T. Szumański. Województwo wołyńskie. Lwów ; Warszawa : nakł. i dr. Książnica-Atlas, 1930.

ISBN 978-83-60641-39-2

1. Wołyń (Ukraina) – 19 w. 2. Wołyń (Ukraina) – 1901-1939 r. 3. Mapy przeglądowe

912(438-89)(084.3)

b26858393

167/2011

* * *

Czersk. Czersk : widoki zamku w XV i XVI w. : historia i plan zamku : plan miasta zob. poz. 476

912(438:2)(084.3) Obszary fizjograficzne Polski**Bałtyk (wybrzeże).** 1:200 000

Pobrzeże Bałtyku : mapa turystyczna 1:200 000 / oprac. kartogr. Bogusława Karlicka [et al.] ; oprac. treści turyst. Mariusz Józefowicz ; Demart. – Skala 1:200 000. – Warszawa : Demart, cop. 2011. – 1 mapa : dwustronny, kolor., laminowany ; ark. 68x98 cm, złoż. 23x13 cm.

Tyt. panelowy. Rzeźba terenu: punkty wysokości. Na mapie inform. pogodowe: liczba dni z opadem, średnie dobowe temp. wody i powietrza, przeważające kierunki wiatrów. Recto i verso: inform. turyst.-krajozn. – Tekst i treść mapy pol., legenda także ang., niem.

ISBN 978-83-7427-659-7

1. Bałtyk (wybrzeże) – turystyka 2. Mapy turystyczne

912(438:2)(084.3)

b26552589

168/2011

Bardzkie, Góry. 1:66 000

Mapa tras rowerowych pogranicza kłodzkiego : Góry Bardzkie, Góry Sowie / oprac. Stowarzyszenie Gmin Polskich Euroregionu Glacensis, Studio Plan ; kartogr. Monika Sibiłec ; red. Grzegorz Zwoliński ; teksty Dariusz Wojciechowski. – Skala 1:66 000. – Wrocław : Studio Plan, 2010. – 1 mapa : kolor. ; 67x47 cm, złoż. 24x12 cm.

Tyt. panelowy. Rzeźba terenu: poziomicze, punkty wysokości, sygn. skał. Verso: inform. turyst.-krajozn. z fot., przekroje wysokościowe wybranych tras rowerowych. – Projekt współfinansowany ze środków Europejskiego Funduszu Rozwoju Regionalnego [...]. – Treść mapy pol., tekst pol., czes., legenda także ang.

ISBN 978-83-61829-59-1

1. Bardzkie, Góry – turystyka 2. Sowie, Góry – turystyka 3. Kłodzko (woj. dolnośląskie ; okręg) – turystyka 4. Turystyka rowerowa – Polska 5. Regiony przygraniczne – Polska 6. Mapy turystyczne

912(438:2)(084.3)

b26557435

169/2011

Beskid Sądecki. 1:55 000

Beskid Sądecki : mapa turystyczna 1:55 000 : szlaki partyzanckie i kuriersko-przerzutowe / oprac. graf. i komput. Roman Hasiór, Tadeusz Ogórek ; tekst Wojciech Frazik [et al.] ; mapa Agencja Wydawnicza "WiT". – Skala 1:55 000. – Piwniczna-Zdrój : Agencja Wydawnicza "WiT", [2011]. – 1 mapa : kolor. ; 68x98 cm, złoż. 23x11 cm.

Tyt. panelowy. Rzeźba terenu: poziomicie, punkty wysokości, rys. skał. Mapa poboczna: Szlaki kuriersko-przerzutowe Nowy Sącz - Budapeszt w latach 1939-1945, 22x21 cm. Verso: teksty "Ruch oporu", "Trasy przerzutowe", "Partyzanci", inform. turyst.-krajozn. z fot. Mapa wyd. w ramach projektu "70 lat później. Szacunek do historii - pomostem między pokoleniami". Projekt realizowany przez Towarzystwo Miłośników Piwnicznej. – Wsparcie udzielone przez Islandię, Liechtenstein i Norwegię poprzez dofinansowanie ze środków Mechanizmu Finansowego, a także ze środków budżetu Rzeczypospolitej Polskiej w ramach Funduszu dla Organizacji Pozarządowych. – Tekst pol., treść mapy także słowac., legenda dodatkowo ang., niem.

ISBN 978-83-930215-1-2

1. Beskid Sądecki – turystyka 2. Ruch oporu – Europa 3. Mapy turystyczne

912(438:2)(084.3)

b26317424

170/2011

Beskid Śląski. 1:50 000

Beskid Śląski : mapa turystyczna = turistická mapa = Wanderkarte 1:50 000 / oprac. aut. Jerzy Błędowski, Roman Janusiewicz ; red. kartogr. Maria Dudzińska, Krzysztof Marciniak ; tekst Roman Janusiewicz ; Wydawnictwo Kartograficzne Eko-Graf. – Skala 1:50 000. – Wrocław : Wydawnictwo Kartograficzne Eko-Graf, 2011. – 1 mapa : kolor. ; 98x67 cm, złoż. 23x13 cm.

Tyt. panelowy. W legendzie mapy: cop. 2011/2012. Rzeźba terenu: poziomicie, cieniowanie, punkty wysokości, sygn. skał. Mapy poboczne: [Okolice Beskidu Śląskiego], 1:700 000, 21x23 cm; Wisła, [ca 1:20 000], 21x11 cm; Szczyrk, [ca 1:20 000], 11x23 cm; [Beskid Śląski] Szlaki turystyczne = Turystické cesty = Turystické trasy = Markierte Wanderwege, [ca 1:15 000], 32x23 cm. Verso: inform. turyst.-krajozn. z fot. – Tekst i treść mapy pol., czes., słowac., legenda także niem.

ISBN 978-83-86645-54-1

1. Beskid Śląski – turystyka 2. Mapy turystyczne

912(438:2)(084.3)

b2653339x

171/2011

Beskid Żywiecki. 1:50 000

Beskid Żywiecki : mapa turystyczna = turistická mapa = Wanderkarte 1:50 000 / oprac. aut. Jerzy Błędowski, Roman Janusiewicz ; red. kartogr. Maria Dudzińska, Krzysztof Marciniak ; tekst Roman Janusiewicz ; Wydawnictwo Kartograficzne Eko-Graf. – Skala 1:50 000. – Wrocław : Wydawnictwo Kartograficzne Eko-Graf, [2011]. – 1 mapa : kolor. ; 68x97 cm, złoż. 23x13 cm.

Tyt. panelowy. W legendzie mapy: cop. 2011/2012. Rzeźba terenu: cieniowanie, poziomicie, punkty wysokości, rys. skał. Mapy poboczne: Grupa Wielkiej Raczy, 1:50 000, 30x35 cm; Okolice Babiej Góry, 1:25 000, 21x35 cm; Okolice Pilska, 1:25 000, 21x23 cm; [Beskid Żywiecki] Szlaki turystyczne = Turistické cesty = Turistické trasy = Markierte Wanderwege, [ca 1:135 000], 25x35 cm; Żywiec-centrum, 1:7 500, 21x23 cm; [Beskid Żywiecki - okolice], 1:700 000, 21x23 cm. Verso: inform. turyst.-krajozn. z fot. – Treść mapy pol., słowac., legenda także czes., niem.

ISBN 978-83-86645-55-8

1. Beskid Żywiecki – turystyka 2. Mapy turystyczne

912(438:2)(084.3)

b26533078

172/2011

Beskid Żywiecki. 1:50 000

Beskid Żywiecki : mapa turystyczna 1:50 000 / oprac. kartogr. Ewa Łodzińska [et al.] ; red. i oprac. wydawnicze Aneta Rupniewska, Krzysztof Radwański ; oprac. tekstu Marta Cobel-Tokarska ; ExpressMap Polska. – 1:50 000 ; współrzędne geogr. w ukł. WGS-84. – Warszawa : ExpressMap Polska, 2010. – 1 mapa : dwustronny, kolor. ; ark. 67x98 cm, złoż. 23x13 cm.

Tyt. panelowy. Rzeźba terenu: poziomicie, cieniowanie, punkty wysokości, rys. skał. Verso: inform. turyst.-krajozn. z fot., panoramy. Dodatek do Gazety Wyborczej. – Tekst i treść mapy pol., legenda także ang., niem., słowac.

ISBN 978-83-268-0077-1

1. Beskid Żywiecki – turystyka 2. Mapy turystyczne

912(438:2)(084.3)

b26134482

173/2011

Bieszczady. 1:65 000

Bieszczady : mapa turystyczna 1:65 000 / oprac. kartogr. Krzysztof Radwański ; red. i oprac. wydawnicze Aneta Rupniewska, Krzysztof Radwański ; oprac. tekstu Marta Cobel-Tokarska ; ExpressMap Polska. – 1:65 000 ; współrzędne geogr. w ukł. WGS-84. – Warszawa : ExpressMap Polska, 2010. – 1 mapa : dwustronny, kolor. ; 67x98 cm, złoż. 23x13 cm.

Tyt. panelowy. Rzeźba terenu: poziomicie, cieniowanie, punkty wysokości. Verso: tekst inform. z fot., panoramy. Dodatek do Gazety Wyborczej. – Tekst i treść mapy pol., legenda także ang., niem., słowac.

ISBN 978-83-268-0051-1

1. Bieszczady – turystyka – Polska 2. Mapy turystyczne

912(438:2)(084.3)

b26150712

174/2011

Bóbr. 1:50 000

Dolina Bobru : mapa rowerowa = Údolí Bobru : cykloturistická mapa. – Skala 1:50 000. – [Jelenia Góra : Wydawnictwo Turystyczne Plan, 2011]. – 1 mapa : dwustronny, kolor. ; 96x68 cm, złoż. 24x12 cm.

Tyt. panelowy. Rzeźba terenu: poziomicie, punkty wysokości, sygn. skał. Mapy poboczne: plany miast 1:10 000 - Bolesławiec, 24x22 cm; Lwówek Śląski, 24x22 cm; Jelenia Góra, 24x22 cm; Zacleń, 24x15 cm; Lubawka, 24x22 cm; Kamienna Góra, 24x30 cm oraz 1:7 000 - Wleń, 24x22 cm. Verso: profil i opis turyst. szlaku rowerowego ER-6 z fot. – Projekt współfinansowany przez Unię Europejską ze środków Europejskiego Funduszu Rozwoju Regionalnego w ramach Funduszu Mikroprojektów Programu Operacyjnego Europejskiej Współpracy Terytorialnej Republika Czeska - Rzeczpospolita Polska w Euroregionie Nysa oraz z budżetu państwa. – Tekst i treść mapy pol., czes., legenda także niem., ang.

ISBN 978-83-61942-74-0

1. Bóbr (dopływ Odry ; dolina) – turystyka 2. Turystyka rowerowa – Polska 3. Turystyka rowerowa – Czechy 4. Mapy turystyczne

912(438:2)(084.3)

912(4:2)(084.3)

b2590470x

175/2011

Bystrzyckie, Góry. 1:50 000

Góry Bystrzyckie i Góry Orlickie : skala 1:50 000 / oprac. Studio Plan ; red. Grzegorz Zwoliński ; kartogr. Kazimierz Dura [et al.] ; teksty Dariusz Wojciechowski. – Wyd. 3. – Skala 1:50 000. – Wrocław : Studio Plan, 2010. – 1 mapa : kolor. ; 90x67 cm, ark. 98x67 cm, złoż. 24x13 cm.

(Galileos).

Tyt. panelowy. Rzeźba terenu: poziomice, punkty wysokości, sygn. skał. Mapy poboczne [ca 1:10 000], 18x12 cm: Bystrzyca Kłodzka; Duszniki-Zdrój; Międzyzylesie; Polanica-Zdrój. Verso: inform. turyst.-krajozn. z fot. Nr katalogowy 02-10-102. – Tekst pol., treść mapy i legenda także czes.

ISBN 978-83-61829-47-8

1. Bystrzyckie, Góry – turystyka 2. Orlickie, Góry – turystyka 3. Mapy turystyczne

912(438:2)(084.3)

b26565742

176/2011

Bystrzyckie, Góry. 1:60 000

Mapa tras rowerowych pogranicza kłodzkiego : Góry Bystrzyckie i Orlickie / oprac. Stowarzyszenie Gmin Polskich Euroregionu Glacensis, Studio Plan ; kartogr. Monika Sibilec ; red. Grzegorz Zwoliński ; teksty Dariusz Wojciechowski ; tl. Karina Kurková. – Skala 1:60 000. – Wrocław : Studio Plan, [2011]. – 1 mapa : kolor. ; 67x48 cm, złoż. 24x12 cm.

Tyt. panelowy. Rzeźba terenu: poziomice, punkty wysokości, sygn. skał. Verso: inform. turyst.-krajozn. z fot., przekroje wysokościowe wybranych tras rowerowych. – Projekt współfinansowany ze środków Europejskiego Funduszu Rozwoju Regionalnego [...]. – Treść mapy pol., tekst pol., czes., legenda także ang.

ISBN 978-83-61829-51-5

1. Bystrzyckie, Góry – turystyka 2. Orlickie, Góry – turystyka 3. Kłodzko (woj. dolnośląskie ; okręg) – turystyka 4. Turystyka rowerowa – Polska 5. Regiony przygraniczne – Polska 6. Regiony przygraniczne – Czechy 7. Mapy turystyczne

912(438:2)(084.3)

912(4:2)(084.3)

b26574159

177/2011

Bytowskie, Pojezierze. 1:50 000

Zielona przygoda : mapa ścieżek turystycznych Pojezierza Bytowskiego / red. i korekta Aurelia Hołubowska, Paweł Sondej ; mapy Małgorzata Czopik, Anna Styrka-Mróż. – Skala 1:50 000. – Kraków : Amistad, 2010. – 1 mapa : kolor. ; 51x61 cm, złoż. 26x13 cm.

Tyt. panelowy. Mapa poboczna: Bytów - centrum, [ca 1:8 000], 15x12 cm. Verso: inform. turyst. z fot. – Tekst i treść mapy pol., legenda także ang., niem., szw.

ISBN 978-83-7560-071-1

1. Bytowskie, Pojezierze – turystyka 2. Mapy turystyczne

912(438:2)(084.3)

b26317266

178/2011

Czorszyńskie, Jezioro. 1:35 000

Jezioro Czorszyńskie i okolice / Borowiackie Centrum Promocji i Reklamy, Wydawnictwo "Julita" Włodzimierz Drzycimski ; tekst Starostwo Powiatu Nowotarskiego. – Skala 1:35 000. – Śliwice : Borowiackie Centrum Promocji i Reklamy. Wydawnictwo Julita, 2010. – 1 mapa : kolor. ; 39x55 cm, ark. 48x68 cm, złoż. 24x12 cm.

Tyt. panelowy. Rzeźba terenu: punkty wysokości. Mapy poboczne: Czorsztyn, 1:15 000, 8x11 cm; Sromowce Niżne, 1:15 000, 8x10 cm; Sromowce Wyżne, 1:15 000, 8x11 cm; Kluszkowce, 1:15 000, 13x13 cm; Maniowy, 1:15 000, 7x9 cm; Kąty, [ca 1:16 000], 12x11 cm; Huba, [ca 1:10 000], 23x11 cm; Jezioro Czorszyńskie część wschodnia, [ca 1:32 000], 23x17 cm; Mizerna, [ca 1:10 000], 16x11 cm; Nowy Targ, [1:15 000], 16x11 cm; Szczawnica, [ca 1:13 000], 16x22 cm; Najważniejsze przejścia graniczne w Polsce, [ca 1:8 000 000], 12x11 cm. Recto i verso: reklamy firm. – Tekst i treść mapy pol., legenda także ang., niem.

ISBN 978-83-7529-096-7

1. Czorszyńskie, Jezioro – turystyka 2. Mapy turystyczne

912(438:2)(084.3)

b25787196

179/2011

Dobra. 1:100 000

Dobra, Widawa : mapa turystyczna : mapa w skali 1:100 000 / oprac. kartogr. Wydawnictwo Kartograficzne Eko-Graf ; inwentaryzacja terenu, tekst i zdj. Maciej Błędowski [et al.]. – Skala 1:100 000. – Wrocław : Wydawnictwo Kartograficzne Eko-Graf ; Oleśnica : Lokalna Grupa Działania Dobra Widawa, cop. 2011. – 1 mapa : kolor. ; 48x60 cm, ark. 48x68 cm, złoż. 24x12 cm.

Tyt. panelowy. Rzeźba terenu: poziomice, punkty wysokości. Mapy poboczne [ca 1:13 300], 7x7 cm: Dobroszyce centrum; Międzybórz centrum; Syców centrum; Oleśnica centrum; Bierutów centrum. Verso: inform. turyst.-krajozn. z fot., inform. teledoresowy. Mapa wyd. [...] na zlec. Fundacji Dobra Widawa. – Projekt [...] współfinansowany ze środków Unii Europejskiej [...].

ISBN 978-83-61157-05-2

1. Dobra (dorzecze) – turystyka 2. Widawa (dorzecze) – turystyka 3. Mapy turystyczne

912(438:2)(084.3)

b26533704

180/2011

Drawa. 1:60 000

Drawa : szlak kajakowy = Drawa : Stromabwärts : Jezioro Drawsko - Krzyż / oprac. aut. Roman Janusiewicz, Jerzy Błędowski ; red. Krzysztof Marciniak ; Wydawnictwo Kartograficzne Eko-Graf. – 1:60 000. – Wrocław : Wydawnictwo Kartograficzne Eko-Graf ; Czaplinek : Stowarzyszenie Gmin i Powiatów Pojezierza Drawskiego, [2010]. – 1 mapa : dwustronny, kolor. ; ark. 98x23 cm, złoż. 23x13 cm.

Poszczególne odcinki szlaku w różnej orientacji geogr. W cop. data 2010/2011. Rzeźba terenu: punkty wysokości. Mapa poboczna: Drawa i okolice, 1:700 000, 15x15 cm. Recto i verso: treść turyst. – Bibliogr. – Tyt. równol. także ang.

1. Drawa (dorzecze) – turystyka 2. Drawsko – turystyka 3. Krzyż Wielkopolski (woj. wielkopolskie ; okręg) – turystyka 4. Kajakarstwo – Polska 5. Turystyka wodna 6. Mapy turystyczne

912(438:2)(084.3)

b26533558

181/2011

Drawskie, Pojezierze. 1:50 000

Pojezierze Drawskie : mapa topograficzno-turystyczna 1:50 000 / red. wyd. Wanda Machowska ; prace kartogr. Hanna Klimek, Danuta Zabłocka ; aut. treści turyst. Wanda Machowska ; Wojskowe Zakłady Kartograficzne. – 1:50 000 ; (E15° 48' 00" -E16° 34' 00"/N53° 46' 00" -N53° 26' 00"). – Warszawa : Wojskowe Zakłady Kartograficzne, cop. 2009. – 1 mapa : kolor. ; 81x105 cm, złoż. 24x12 cm.

Tyt. panelowy. Rzeźba terenu: poziomice, punkty wysokości, izobaty, punkty głębokości. Verso: inform. turyst.-krajozn. – Treść mapy pol., legenda także ang., niem.

ISBN 978-83-7135-253-9

1. Drawskie, Pojezierze – turystyka 2. Mapy turystyczne 3. Mapy topograficzne

912(438:2)(084.3)

b25776435

182/2011

Elbląski, Kanał. 1:100 000

Kraina Kanału Elbląskiego : mapa turystyczna 1:100 000 / aut. Agata Grzanka, Marta Pożarska ; mapy Małgorzata Czopik, Grzegorz Marchut, Mateusz Zareba. – 1:100 000. – Kraków: Amistad [etc.], 2010. – 1 mapa : kolor. ; 100x68 cm, złoż. 22x12 cm.

Tyt. panelowy. Mapy poboczne - poglądowe plany miast: Elbląg, [ca 1:66 000], 14x11 cm; Ostróda, [ca 1:35 000, 15x11 cm; Hawa, [ca 1:35 000], 16x11 cm. Recto: fot. Verso: inform. turyst.-krajozn. z fot. 3. panel: schematyczna mapa Kanału Elbląskiego. – Projekt dofinansowany ze środków Europejskiego Funduszu Rozwoju Regionalnego w ramach Regionalnego Programu Operacyjnego Warmia i Mazury na lata 2007-2013 oraz z budżetu samorządu woj. warmińsko-mazurskiego.

ISBN 978-83-7560-076-6 :

1. Elbląski, Kanał – turystyka 2. Mapy turystyczne

912(438:2)(084.3)

b26320617

183/2011

Elbląski, Kanał. 1:100 000

Rewitalizacja Kanału Elbląskiego na odcinkach: Jezioro Drużno - Miłomłyn, Miłomłyn - Zalewo, Miłomłyn - Ostróda - Stare Jabłonki : mapa turystyczna : skala 1:100 000 / oprac. kartogr. Anna Kowalska, Piotr Kapczyński. – Skala 1:100 000. – Gdańsk: Regionalny Zarząd Gospodarki Wodnej, cop. 2011. – 1 mapa : kolor. ; 68x49 cm, złoż. 20x12 cm.

Tyt. panelowy. Rzeźba terenu: poziomice, punkty wysokości, izobaty. Mapa poboczna: Drogi wodne regionu wodnego dolnej Wisły, 1:750 000, 36x33 cm. Verso: mapa poglądowa rewitalizacji Kanału Elbląskiego, 2 schematy Kanału Elbląskiego - sytuacyjny i pochylni, tekst inform. z fot. – Projekt współfinansowany przez Unię Europejską z Europejskiego Funduszu Rozwoju Regionalnego. – Treść mapy pol., tekst i legenda także ang.

ISBN 978-83-933965-0-4 :

1. Elbląski, Kanał – turystyka 2. Mapy turystyczne

912(438:2)(084.3)

b2693050x

184/2011

Elckie, Pojezierze. 1:50 000

Pojezierze Elckie : mapa topograficzno-turystyczna 1:50 000 / prace kartogr. Regina Spalek, Waldemar Kołodziejczyk ; aut. treści turyst. Wanda Machowska ; Wojskowe Zakłady Kartograficzne. – 1:50 000 ; (E22° 06' 00" -E22° 42' 00"/N54° 07' 00" -N53° 43' 00"). – Warszawa : Wojskowe Zakłady Kartograficzne, cop. 2010. – 1 mapa : kolor. ; 94x82 cm, złoż. 24x12 cm.

Tyt. panelowy. Rzeźba terenu: poziomice, punkty wysokości, izobaty, punkty głębokości. Verso: inform. turyst.-krajozn. – Treść mapy pol., legenda także ang., niem.

ISBN 978-83-7135-264-5

1. Elckie, Pojezierze – turystyka 2. Mapy turystyczne 3. Mapy topograficzne

912(438:2)(084.3)

b25774578

185/2011

Gorce. 1:50 000

Gorce : mapa turystyczna 1:50 000 / oprac. kartogr. Marcin Szymczak ; red. i oprac. wydawnicze Aneta Rupniewska, Krzysztof Radwański ; oprac. tekstu Marta Cobel-Tokarska ; ExpressMap Polska. – 1:50 000 ; współrzędne geogr. w ukł. WGS-84. – Warszawa : ExpressMap Polska, 2010. – 1 mapa : dwustronny, kolor. ; ark. 46x67 cm, złoż. 23x12 cm.

Tyt. panelowy. Rzeźba terenu: poziomice, cieniowanie, punkty wysokości, sygn. skał. Verso: inform. turyst.-krajozn. z fot., panoramy. Dodatek do Gazety Wyborczej. – Tekst i treść mapy pol., legenda także ang., niem., słowak.

ISBN 978-83-268-0075-7

1. Gorce – turystyka 2. Mapy turystyczne

912(438:2)(084.3)

b26134512

186/2011

Gostynińskie, Pojezierze. 1:125 000

Pojezierze Gostynińskie : mapa krajoznawcza : skala 1:125 000 / red. kartogr. i wykonanie Piotr Bielawski ; Agencja Regraf. – Wyd. 6. – Skala 1:125 000. – Warszawa : Agencja Regraf, cop. 2010. – 1 mapa : kolor. ; 38x64 cm, ark. 46x64 cm, złoż. 23x11 cm.

Tyt. panelowy. Mapy poboczne: Gąbin, [ca 1:20 000], 8x10 cm; Włocławek centrum, [ca 1:14 500], 11x10 cm; Kowal, [ca 1:24 000], 11x10 cm; Płock centrum, [ca 1:19 000], 11x10 cm; Gostynin centrum, [ca 1:19 000], 11x10 cm. Recto: wykaz szlaków turyst. Verso: inform. turyst.-krajozn.

z fot. Na dok. błędny ISBN. – Publikacja dofinansowana ze środków Unii Europejskiej w ramach osi 4 - Leader Programu Rozwoju Obszarów Wiejskich na lata 2007-2013.

1. Gostynińskie, Pojezierze – turystyka 2. Mapy turystyczne
912(438:2)(084.3)
b25917699

187/2011

Gostynińskie, Pojezierze. 1:125 000

Pojezierze Gostynińskie : mapa turystyczno-ekologiczna : skala 1:125 000 / red. kartogr. i wykonanie Piotr Bielawski ; Agencja Regraf. – Wyd. 3. – Skala 1:125 000. – Warszawa : Agencja Regraf, cop. 2007. – 1 mapa : kolor. ; 38x64 cm, ark. 46x64 cm, złoż. 23x11 cm.

Tyt. panelowy. Mapy poboczne: Gąbin, [ca 1:20 000], 8x10 cm; Włocławek centrum, [ca 1:14 500], 11x10 cm; Kowal, [ca 1:24 000], 11x10 cm; Płock centrum, [ca 1:19 000], 11x10 cm; Gostynin centrum, [ca 1:19 000], 11x10 cm. Recto: wykaz szlaków turyst. Verso: inform. turyst.-krajozn. z fot. – Publikacja dofinansowana ze środków Wojewódzkiego Funduszu Ochrony Środowiska i Gospodarki Wodnej w Warszawie.

ISBN 978-83-61042-11-2

1. Gostynińskie, Pojezierze – turystyka 2. Mapy turystyczne
912(438:2)(084.3)
b2591764x

188/2011

Gostynińskie, Pojezierze. 1:125 000

Pojezierze Gostynińskie : mapa turystyczno-ekologiczna : skala 1:125 000 / red. kartogr. i wykonanie Piotr Bielawski ; Agencja Regraf. – Wyd. 4. – Skala 1:125 000. – Warszawa : Agencja Regraf, cop. 2009. – 1 mapa : kolor. ; 38x64 cm, ark. 46x64 cm, złoż. 23x11 cm.

Tyt. panelowy. Mapy poboczne: Gąbin, [ca 1:20 000], 8x10 cm; Włocławek centrum, [ca 1:14 500], 11x10 cm; Kowal, [ca 1:24 000], 11x10 cm; Płock centrum, [ca 1:19 000], 11x10 cm; Gostynin centrum, [ca 1:19 000], 11x10 cm. Recto: wykaz szlaków turyst. Verso: inform. turyst.-krajozn. z fot.

ISBN 978-83-61042-29-7

1. Gostynińskie, Pojezierze – turystyka 2. Mapy turystyczne
912(438:2)(084.3)
b25917602

189/2011

Ĺawskie, Pojezierze. 1:50 000

Pojezierze Ĺawskie : mapa topograficzno-turystyczna : 1:50 000 / red. wyd. Juliusz Uliasz ; prace kartogr. Regina Spałek, Waldemar Kołodziejczyk ; aut. treści turyst. Anna Tekiel, Elżbieta Młacka ; Wojskowe Zakłady Kartograficzne. – 1:50 000 ; (E19°24'00"-E19°59'00"/N53°55'00"-N53°32'00"). – Warszawa : Wojskowe Zakłady Kartograficzne, cop. 2009. – 1 mapa : kolor. ; 92x81 cm, złoż. 24x12 cm.

Tyt. panelowy. Rzeźba terenu: poziomice, punkty wysokości, izobaty, punkty głębokości. Verso: inform. turyst.-krajozn. – Treść mapy pol., legenda także ang., niem.

ISBN 978-83-7135-268-3

1. Ĺawskie, Pojezierze – turystyka 2. Mapy turystyczne 3. Mapy topograficzne
912(438:2)(084.3)
b25776472

190/2011

Izerskie, Góry. 1:40 000

Izersko-Jakuszycka Magistrała : Ośrodek Narciarstwa Biegowego Jakuszyce-Szklarska Poręba : skala 1:40 000 / oprac. Wydawnictwo Turystyczne Plan. – Skala 1:40 000. – Jelenia Góra : Wydawnictwo Turystyczne Plan : na zlec. Stowarzyszenia "Bieg Piastów" [2010]. – 1 mapa : kolor. ; 33x68 cm, złoż. 17x10 cm.

Tyt. panelowy. Rzeźba terenu: poziomice, punkty wysokości, rys. i sygn. skał. Verso: inform. przyrodniczy z il. – Publikacja współfinansowana ze środków Programu Operacyjnego Współpracy Transgranicznej Republika Czeska - Rzeczpospolita Polska 2007-2013. – Treść mapy pol., czes., tekst i legenda także niem., ang.

ISBN 978-83-61942-46-7

1. Izerskie, Góry – turystyka 2. Szklarska Poręba (woj. dolnośląskie) – Jakuszyce 3. Ośrodki sportów zimowych – Polska 4. Mapy turystyczne
912(438:2)(084.3)
b25905478

191/2011

Jeleniogórska, Kotlina. 1:25 000

Dolina pałaców i ogrodów : Kotlina Jeleniogórska : mapa turystyczna = Touristenkarte : skala 1:25 000 / oprac. D. Jończy, T. Wojtasik ; tekst Janusz Korzeń ; Wydawnictwo Turystyczne Plan. – Skala 1:25 000. – Jelenia Góra : Wydawnictwo Turystyczne Plan, 2010. – 1 mapa : kolor. ; 68x98 cm, złoż. 24x13 cm.

(Galileos).

Tyt. panelowy. Tyt. równol. na 2. panelu: Das Tal der Schlösser und Gärten : das Hirschberger Tal : Maßstab 1:25 000. Rzeźba terenu: poziomice, punkty wysokości, sygn. skał. Mapa poboczna: [Dwór w Janowicach Wielkich, ca 1:2 100], 9x11 cm. Verso: inform. o zamkach z fot. i rzutami pionowymi. – Treść mapy pol., tekst i legenda także niem.

ISBN 978-83-61942-15-3

1. Jeleniogórska, Kotlina – turystyka 2. Zamki i pałace – Polska 3. Parki i ogrody – Polska 4. Mapy turystyczne
912(438:2)(084.3)
b25904772

192/2011

Kaczawskie, Góry. 1:50 000

Góry i Pogórze Kaczawskie : Kraina Wygasłych Wulkanów : mapa turystyczna : skala 1:50 000 / Wydawnictwo Turystyczne Plan. – Skala 1:50 000. – Jelenia Góra : Wydawnictwo Turystyczne Plan, [2011]. – 1 mapa : kolor. ; 68x98 cm, złoż. 24x13 cm.

Tyt. panelowy. Rzeźba terenu: poziomice, punkty wysokości, sygn. skał. Mapy poboczne: Bolków, 1:8 000, 19x11 cm; Świerzawa, 1:8 000, 19x23 cm; Złotoryja, 1:8 000, 23x23 cm; Jawor, 1:8 000, 23x23 cm. Verso: inform. turyst.-krajozn. z fot. Na tylnym panelu mapa lokalizacyjna.

Na mapie winietkami oznaczono atrakcje turyst. – Projekt współfinansowany przez Unię Europejską ze środków Europejskiego Funduszu Rozwoju Regionalnego [...]. – Tekst i treść mapy pol., legenda także ang., niem.

ISBN 978-83-61942-67-2

1. Kaczawskie, Góry – turystyka 2. Kaczawskie, Pogórze – turystyka 3. Mapy turystyczne

912(438:2)(084.3)

b25907414

193/2011

Kaczawskie, Góry. 1:50 000

Góry i Pogórze Kaczawskie : mapa turystyczna : skala 1:50 000 / oprac. Wydawnictwo Turystyczne Plan ; cieniowanie Rafał Jońca ; fot. archiwum Plan-u, Sołdek [et al.]. – Wyd. 5. – Skala 1:50 000. – Jelenia Góra : Wydawnictwo Turystyczne Plan, 2011. – 1 mapa : kolor. ; 68x98 cm, złoż. 24x12 cm.

(Galileos).

Tyt. panelowy. Rzeźba terenu: poziomice, cieniowanie, punkty wysokości, sygn. skał. Winietkami na mapie oznaczono interesujące obiekty. Mapy poboczne: Budowa geologiczna Gór i Pogórza Kaczawskiego, [ca 1:160 000], 16x23 cm; Wojcieszów, 1:10 000, 48x23 cm; Świerzawa, 1:10 000, 16x23 cm. Verso: inform. turyst.-krajozn., z fot. – Tekst i treść mapy pol., legenda także ang., niem.

ISBN 978-83-62917-21-1

1. Kaczawskie, Góry – turystyka 2. Kaczawskie, Pogórze – turystyka 3. Mapy turystyczne

912(438:2)(084.3)

b26553417

194/2011

Kamienna. [Ca 1:220 000]

Dolina Kamiennej : mapa samochodowo-turystyczna / tekst i zdj. Michał Paszkowski ; mapa i skład Andrzej Paszkowski ; Glob-Tour. – [Ca 1:220 000]. – Kielce : Glob-Tour, [2010]. – 1 mapa : kolor. ; 31x54 cm, ark. 44x64 cm, złoż. 22x13 cm.

Tyt. panelowy. Mapy poboczne 13x12 cm: Nietulisko : dawna walcownia; Krzemionki : rezerwat archeologiczny i przyrody. Recto: fot. obiektów turyst. Verso: inform. turyst.-krajozn. z fot.

ISBN 978-83-89458-66-7

1. Kamienna (dopływ Wisły ; dolina) – turystyka 2. Kamienna (dopływ Wisły ; dolina) 3. Mapy turystyczne 4. Mapy drogowe

912(438:2)(084.3)

b25774220

195/2011

Karkonosze. 1:25 000

Polskie i czeskie Karkonosze : mapa turystyczna = tourist map = Länderkarte : skala 1:25 000 / oprac. Wydawnictwo Turystyczne Plan ; red. R. Fronia, P. Pietrzak, D. Jończy ; cieniowanie Rafał Jońca. – Wyd. 15. – Skala 1:25 000. – Jelenia Góra : Wydawnictwo Turystyczne Plan, [2011]. – 1 mapa : dwustronny, kolor. ; ark. 96x68 cm, złoż. 24x12 cm.

(Galileos).

Tyt. panelowy. W stopce red. data: rok 2011/2012. Rzeźba terenu: poziomice, cieniowanie, punkty wysokości, sygn. skał. – Treść mapy pol., czes., legenda także niem., ang.

ISBN 978-83-62917-24-2

1. Karkonosze – turystyka 2. Mapy turystyczne

912(438:2)(084.3)

912(4:2)(084.3)

b26557009

196/2011

Karkonosze. 1:50 000

Karkonosze : mapa turystyczna = tourist road map = touristische Strassenkarte 1:50 000 / Daunpol Wydawnictwo Kartograficzne. – 1:50 000. – Warszawa : Daunpol Wydawnictwo Kartograficzne, [2011]. – 1 mapa : kolor. ; 59x82 cm, złoż. 24x13 cm.

Tyt. panelowy. Rzeźba terenu: poziomice, cieniowanie, punkty wysokości, sygn. skał. Mapy poboczne: Karpacz, 1:15 000, 22x41 cm; Szklarska Poręba, 1:16 000, 22x27 cm; Jelenia Góra, 1:15 000, 30x25 cm; Karkonosze szlaki turystyczne [...], [ca 1:100 000], 30x42 cm. Verso: fot. Pilot - logo handlowe Daunpol. – Treść mapy pol., czes., legenda także ang., niem.

ISBN 978-83-7475-617-4

1. Karkonosze – turystyka 2. Mapy turystyczne

912(438:2)(084.3)

912(4:2)(084.3)

b2659383x

197/2011

Karkonosze. 1:50 000

Karkonosze : mapa turystyczna 1:50 000 = Krkonoše : turistická mapa = Riesengebirge : Wanderkarte / red. kartogr. Katarzyna Biernat, Tomasz Bieroński, Krzysztof Marciniak ; tekst Janusz Czerwiński ; Wydawnictwo Kartograficzne Eko-Graf. – 1:50 000. – Wrocław : Wydawnictwo Kartograficzne Eko-Graf, [2011]. – 1 mapa : kolor. ; 67x98 cm, złoż. 23x13 cm.

Tyt. panelowy. Na mapie data cop. 2011/2012. Rzeźba terenu: poziomice, punkty wysokości, sygn. skał. Mapy poboczne: Karkonosze szlaki turystyczne [...], [ca 1:100 000], 30x42 cm; Dolina pałaców i ogrodów, [ca 1:100 000], 22x29 cm; Jelenia Góra -centrum, [ca 1:8 000], 15x29 cm; Szklarska Poręba, [ca 1:17 000], 14x26 cm; Karpacz, [ca 1:17 000], 14x26 cm; Kamienna Góra, [ca 1:8 000], 14x19 cm; Harrachov, [ca 1:19 000], 14x26 cm; Špindlerův Mlýn, [ca 1:18 000], 14x16 cm; Pec pod Sněžkou, [ca 1:18 000], 14x19 cm. Verso: inform. krajozn. z fot. – Tekst pol., treść mapy pol., czes., legenda także ang., niem.

ISBN 978-83-61157-25-0

1. Karkonosze – turystyka 2. Mapy turystyczne

912(438:2)(084.3)

912(4:2)(084.3)

b2653177x

198/2011

Koronowskie, Jezioro. [Ca 1:81 000], [Ca 1:13 000]

Zalew Koronowski : mapa / Borowiackie Centrum Promocji i Reklamy Wydawnictwo Julita. – [Ca 1:81 000]. [Ca 1:13 000]. – Śliwice : Borowiackie Centrum Promocji i Reklamy Wydawnictwo Julita, 2009. – 2 mapy na 1 ark. : dwustronny, kolor. ; 35x24 cm, 27x23 cm, ark. 36x28 cm, w okł. 10x7 cm.

Zawiera: Zalew Koronowski. Koronowo.

Tyt. okł. Mapa poboczna: Pieczyska, [ca 1:13 000], 5x6 cm. Verso: inform. teleadresowy.

ISBN 978-83-7529-021-9

1. Koronowskie, Jezioro – turystyka 2. Koronowo (woj. kujawsko-pomorskie) – od 2001 r. 3. Mapy turystyczne 4. Plany miast

912(438:2)(084.3)

912(438)KP(084.3)

b25774402

199/2011

Krutynia. 1:50 000

Krutynia : Warpuny - Jabłoń : szlak kajakowy = canoe route = Kanu-route 1:50 000 / oprac. aut. Roman Janusiewicz, Jerzy Błędowski ; red. Krzysztof Marciniak ; Wydawnictwo Kartograficzne Eko-Graf. – 1:50 000. – Wrocław : Wydawnictwo Kartograficzne Eko-Graf, cop. 2011. – 1 mapa : dwustronny, kolor. ; 98x23 cm, złoż. 23x12 cm.

(Szlaki Kajakowe Polski ; 6).

Tyt. panelowy. Poszczególne odcinki szlaku w różnej orientacji geogr. Rzeźba terenu: punkty wysokości. Mapa poboczna: [Krutynia i okolice], 1:500 000, 11x12 cm. Recto i verso: treść turyst. – Bibliogr. – Tekst i treść mapy pol., legenda także ang., niem.

ISBN 978-83-61157-27-4

1. Krutynia (dorzeczce) – turystyka 2. Warpuny (woj. warmińsko-mazurskie ; okręg) – turystyka 3. Jabłoń (woj. warmińsko-mazurskie ; okręg) – turystyka 4. Kajakarstwo – Polska 5. Turystyka wodna 6. Mapy turystyczne

912(438:2)(084.3)

b26534976

200/2011

Mazurskie, Pojezierze. 1:77 000

Wielkie Jeziora Mazurskie : mapa turystyczna 1:77 000 / oprac. kartogr. Kartografika Waldemar Wieczorek, Renata Pankratjew, Jarosław Talacha ; Demart. – 1:77 000. – Warszawa : Demart, cop. 2011. – 1 mapa : kolor., laminowany ; 98x68 cm, złoż. 23x13 cm.

Tyt. panelowy. Rzeźba terenu: poziomice, cieniowanie, punkty wysokości, izobaty, punkty głębokości. Verso: tekst inform. – Treść mapy pol., legenda także ang.

ISBN 978-83-7427-660-3

1. Mazurskie, Pojezierze – turystyka 2. Mapy turystyczne

912(438:2)(084.3)

b26558841

201/2011

Mazurskie, Pojezierze. 1:100 000

Mapa Wielkich Jezior Mazurskich / oprac. Polskiego Przedsiębiorstwa Wydawnictw Kartograficznych ; red. Beata Konopska, Cezary Mazur i Michał Starzewski ; zespół red. Joanna Kubiczek-Korcala [et al.]. – Wyd. 2., aktual. mapy zakończono w lutym 2005 r. / red. wyd. Wojciech Nerlo i Tomasz Figurski. – Skala 1:100 000. – Warszawa : Polskie Przedsiębiorstwo Wydawnictw Kartograficznych im. E. Romera, [2006]. – 1 mapa : kolor. ; 85x61 cm, złoż. 30x22 cm.

Tyt. panelowy. Rzeźba terenu: poziomice, punkty głębokości, punkty wysokości, izobaty. Verso: inform. turyst.-krajozn. z fot. Bezpl. dodatek do "Gazety Wyborczej". – Tekst i treść mapy pol., legenda także ang., niem.

1. Mazurskie, Pojezierze – turystyka 2. Mapy turystyczne

912(438:2)(084.3)

b26134330

202/2011

Mrażowskie, Pojezierze. 1:50 000

Pojezierze Mrażowskie : mapa topograficzno-turystyczna 1:50 000 / red. wyd. Juliusz Uliasz ; prace kartogr. Beata Chmiel, Danuta Zalewska ; aut. treści turyst. Wanda Machowska ; Wojskowe Zakłady Kartograficzne. – 1:50 000 ; (E20°56'00" -E21°26'00"/N53°57'00"-N53°33'00"). – Warszawa : Wojskowe Zakłady Kartograficzne, cop. 2009. – 1 mapa : kolor. ; 96x72 cm, złoż. 24x12 cm.

Tyt. panelowy. Rzeźba terenu: poziomice, punkty wysokości, izobaty, punkty głębokości. Verso: inform. turyst.-krajozn. – Tekst i treść mapy pol., legenda także ang., niem.

ISBN 978-83-7135-259-1

1. Mrażowskie, Pojezierze – turystyka 2. Mapy topograficzne 3. Mapy turystyczne

912(438:2)(084.3)

b25786453

203/2011

Narew, Górna. [Ca 1:100 000]

Dolina Górnej Narwi / oprac. kartogr. Atikart - Tomasz Popławski ; red. treści turyst. - Sławomir Halicki. – [Ca 1:100 000]. – Suraz : Miejsko-Gminny Ośrodek Kultury, [2011]. – 1 mapa : dwustronny, kolor. ; ark. 21x68 cm, złoż. 21x12 cm.

Tyt. panelowy. Rzeźba terenu: poziomice.

ISBN 978-83-930959-0-2

1. Narew, Górna (dolina) – turystyka 2. Mapy turystyczne

912(438:2)(084.3)

b26727973

204/2011

Opawskie, Góry. 1:35 000

Zagłębie złota : Góry Opawskie : skala 1:35 000 / oprac. Studio Plan ; red. Grzegorz Zwoliński ; kartogr. Marta Zięba, Dariusz Wojciechowski. – Wyd. 2. – Skala 1:35 000. – Wrocław : Studio Plan, 2010. – 1 mapa : kolor. ; 47x44 cm, ark. 47x67 cm, złoż. 24x12 cm.

(Galileos).

Tyt. panelowy. Mapa poboczna: Glucholazy, 1:10 000, 16x11 cm. Rzeźba terenu: poziomice, punkty wysokości, sygn. skał. Verso: inform. turyst.-krajozn. z fot. Nr katalogowy 02-10-107.

ISBN 978-83-61829-83-6

1. Opawskie, Góry – turystyka 2. Złoto – górnictwo – Polska 3. Złoto – górnictwo – Czechy 4. Mapy turystyczne

912(438:2)(084.3)

912(4:2)(084.3)

b26555797

205/2011

Opawskie, Góry. 1:40 000

Góry Opawskie = Zlatohorská vrchovina : skala 1:40 000 / oprac. Studio Plan ; kartogr. Róża Spiliszewska, Stanisław Namysł, Dariusz Wojciechowski ; red. Grzegorz Zwoliński ; tekst Kazimierz Dura. – Wyd. 3. – Skala 1:40 000. – Wrocław : Studio Plan, 2010. – 1 mapa : kolor. ; ark. 67x99 cm, złoż. 24x13 cm.

(Galileos).

Tyt. panelowy. Rzeźba terenu: poziomice, punkty wysokości. Verso: inform. turyst.-krajozn. z fot., panorama. Nr katalogowy 02-10-98. – Tekst pol., treść mapy i legenda także czes.

ISBN 978-83-61829-94-2

1. Opawskie, Góry – turystyka 2. Park Krajobrazowy Góry Opawskie – turystyka 3. Mapy turystyczne

912(438:2)(084.3)

912(4:2)(084.3)

b26556315

206/2011

Pieniny. 1:25 000

Pieniny polskie i słowackie : mapa turystyczna 1:25 000 / oprac. aut. Jerzy Błędowski, Roman Janusiewicz ; red. kartogr. Tomasz Bieroński, Anna Maciołek, Krzysztof Marciniak ; tekst Roman Janusiewicz ; cieniowanie Tomasz Bieroński ; Wydawnictwo Kartograficzne Eko-Graf. – Skala 1:25 000. – Wrocław : Wydawnictwo Kartograficzne Eko-Graf, 2011. – 1 mapa : kolor. ; 68x97 cm, złoż. 23x13 cm.

Tyt. panelowy. W cop. data 2011/2012. Rzeźba terenu: poziomice, cieniowanie, punkty wysokości, sygn. skał. Mapy poboczne: Trzy Korony, 1:15 000, 41x35 cm; [Pieniny - szlaki turystyczne, ca 1:70 000], 25x35 cm, [Woj. małopolskie, cz. pld.], 1:500 000, 22x24 cm. Verso: inform. turyst.-krajozn. z fot. – Tekst pol., treść mapy pol., słowac., legenda także ang., niem.

ISBN 978-83-86645-71-8

1. Pieniny – turystyka 2. Mapy turystyczne

912(438:2)(084.3)

912(4:2)(084.3)

b26533443

207/2011

Pieniny. 1:50 000

Pieniny : mapa turystyczna 1:50 000 / oprac. kartogr. Marcin Szymczak ; red. i oprac. wydawnicze Aneta Rupniewska, Krzysztof Radwański ; ExpressMap Polska. – 1:50 000 ; współrzędne geogr. w ukł. WGS-84. – Warszawa : ExpressMap Polska, 2010. – 1 mapa : dwustronny, kolor. ; 47x67 cm, złoż. 23x12 cm.

Tyt. panelowy. Rzeźba terenu: poziomice, cieniowanie, punkty wysokości, rys. skał. Mapy poboczne: Krościenko, 1:15 000, 11x14 cm; Szczawnica, 1:15 000, 11x19 cm. Verso: inform. krajozn. z fot, panoramy. Dodatek do Gazety Wyborczej. – Tekst i treść mapy pol., legenda także ang., niem., słowac.

ISBN 978-83-268-0076-4

1. Pieniny – turystyka – Polska 2. Pieniny – turystyka – Słowacja 3. Mapy turystyczne

912(438:2)(084.3)

912(4:2)(084.3)

b26150633

208/2011

Pieniny. 1:90 000

Pieniny, Spisz, Gorce, Podhale : mapa atrakcji wodnych / oprac. Wydawnictwo "Compass" ; tekst Marek Lityński. – Skala 1:90 000. – Kraków : Polskapresse. Oddział Prasa Krakowska, 2011. – 1 mapa : kolor. ; 48x68 cm, złoż. 24x12 cm.

(Małopolska nad wodą ; Cz. 3).

Tyt. panelowy. Mapa wykonana we współpr. z Województwem Małopolskim. Rzeźba terenu: cieniowanie, punkty wysokości. Verso: tekst inform. z fot. Panel: "Gazeta Krakowska". – Projekt zrealizowany przy wsparciu finansowym Wojewódzkiego Funduszu Ochrony Środowiska i Gospodarki Wodnej w Krakowie i Małopolski.

1. Pieniny – turystyka 2. Spisz – turystyka 3. Gorce – turystyka 4. Podhale – turystyka 5. Małopolska – turystyka 6. Turystyka wodna – Polska 7. Mapy turystyczne

912(438:2)(084.3)

b26556029

209/2011

Piława. 1:50 000

Piława - Gwda : Sikory - Dobrzyca - Ujście : Rurzyca : Trzebieszki - Krępsko : szlaki kajakowe = canoe routes = Kanu-routen 1:50 000 / oprac. aut. Roman Janusiewicz, Jerzy Błędowski ; red. Krzysztof Marciniak ; Wydawnictwo Kartograficzne Eko-Graf. – 1:50 000. – Wrocław : Wydawnictwo Kartograficzne Eko-Graf, cop. 2011. – 1 mapa : dwustronny, kolor. ; 98x23 cm, złoż. 23x12 cm.

(Szlaki Kajakowe Polski ; 7).

Tyt. panelowy. Poszczególne odcinki szlaku w różnej orientacji geogr. Rzeźba terenu: punkty wysokości. Mapa poboczna: [Piława, Gwda, Rurzyca i okolice], 1:500 000, 13x10 cm. Recto i verso: treść turyst. – Bibliogr. – Tekst i treść mapy pol., legenda także ang., niem.

ISBN 978-83-61157-29-8

1. Piława (dorzecze) – turystyka 2. Gwda (dorzecze) – turystyka 3. Rurzyca (dorzecze) – turystyka 4. Sikory (woj. zachodniopomorskie ; pow. Drawsko Pomorskie ; okręg) – turystyka 5. Dobrzyca (woj. wielkopolskie, pow. Piła ; okręg) – turystyka 6. Ujście (woj. wielkopolskie ;

okręg) – turystyka 7. Trzebiezski (woj. wielkopolskie ; okręg) – turystyka 8. Kępno (woj. wielkopolskie ; okręg) – turystyka 9. Kajakarstwo – Polska 10. Turystyka wodna 11. Mapy turystyczne
912(438:2)(084.3)
b26535178 210/2011

Prądnik. 1:75 000

Doliny Prądnika, Kluczwoły, Eliazówki : mapa atrakcji wodnych / oprac. Wydawnictwo "Compass" ; tekst Piotr Freiwald, Marek Lityński. – Skala 1:75 000. – Kraków : Polskapresse. Oddział Prasa Krakowska, 2011. – 1 mapa : kolor. ; 48x68 cm, złoż. 24x12 cm.

(Małopolska nad wodą ; Cz. 5).

Tyt. panelowy. Mapa wykonana we współpr. z Województwem Małopolskim. Rzeźba terenu: cieniowanie, punkty wysokości, sygn. skał. Verso: inform. turyst.-krajozn. z fot. Panel: "Gazeta Krakowska". – Projekt zrealizowany przy wsparciu finansowym Wojewódzkiego Funduszu Ochrony Środowiska i Gospodarki Wodnej w Krakowie i Małopolski.

1. Prądnik (dolina) – turystyka 2. Kluczwoły (dolina) – turystyka 3. Park Krajobrazowy Dolinki Krakowskie – turystyka 4. Eliazówka (dolina) – turystyka 5. Małopolska – turystyka 6. Turystyka wodna – Polska 7. Mapy turystyczne
912(438:2)(084.3)
b26630692 211/2011

Roztocze Środkowe. 1:60 000

Roztocze Środkowe : mapa turystyczno-topograficzna : skala 1:60 000 / oprac. meryt. i graf. Paweł Wład ; współpr. Artur Pawłowski, Wojciech Sachajko ; oprac. tekstu i fot. Paweł Wład. – Wyd. 3. – Skala 1:60 000. – Rzeszów : Wydawnictwo Turystyczne Paweł Wład, 2011. – 1 mapa : kolor. ; 67x83 cm, złoż. 23x12 cm.

Tyt. panelowy. Oprac. wg map topogr. Głównego Geodety Kraju w skali 1:50 000. Rzeźba terenu: poziomice, punkty wysokości. Tylny panel: Podział Roztocza i jego położenie względem regionów otaczających, [ca 1:150 000], 10x11 cm. Verso: inform. turyst.-krajozn. z fot.

ISBN 978-83-61961-06-2

1. Roztocze Środkowe – turystyka 2. Roztocze Środkowe – geografia 3. Mapy turystyczne 4. Mapy topograficzne

912(438:2)(084.3)

b26325858 212/2011

Roztocze Zachodnie. 1:60 000

Roztocze Zachodnie : Równina Biłgorajska : mapa turystyczno-topograficzna : skala 1:60 000 / oprac. meryt. i graf. Paweł Wład ; współpr. Andrzej Czacharowski, Florian Kapica. – Wyd. 2. – Skala 1:60 000. – Rzeszów : Wydawnictwo Turystyczne Paweł Wład, 2011. – 1 mapa : dwustronny, kolor. ; 68x96 cm, złoż. 23x13 cm.

Tyt. panelowy. Oprac. wg map topogr. Głównego Geodety Kraju w skali 1:50 000. Rzeźba terenu: poziomice, punkty wysokości. 2. panel: Podział Roztocza i jego położenie względem regionów otaczających.

ISBN 978-83-61961-09-3

1. Roztocze Zachodnie – turystyka 2. Roztocze Zachodnie – geografia 3. Biłgorajska, Równina – turystyka 4. Biłgorajska, Równina – geografia 5. Mapy turystyczne 6. Mapy topograficzne

912(438:2)(084.3)

b26534472 213/2011

Słupia. 1:50 000

Słupia : Gowidłino - Ustka : szlak kajakowy = canoe route = Kanu-route 1:50 000 / oprac. aut. Roman Janusiewicz, Jerzy Błędowski ; red. Krzysztof Marciniak ; Wydawnictwo Kartograficzne Eko-Graf. – 1:50 000. – Wrocław : Wydawnictwo Kartograficzne Eko-Graf, cop. 2011. – 1 mapa : dwustronny, kolor. ; ark. 98x23 cm, złoż. 23x12 cm.

(Szlaki Kajakowe Polski ; 5).

Tyt. panelowy. Poszczególne odcinki szlaku w różnej orientacji geogr. Rzeźba terenu: punkty wysokości. Mapa poboczna: [Słupia i okolice], 1:500 000, 12x12 cm. Recto i verso: treść turyst. – Tekst i treść mapy pol., legenda także ang., niem.

ISBN 978-83-61157-26-7

1. Słupia (dorzecze) – turystyka 2. Gowidłino (woj. pomorskie ; okręg) – turystyka 3. Ustka (woj. pomorskie ; okręg) – turystyka 4. Kajakarstwo – Polska 5. Turystyka wodna 6. Mapy turystyczne

912(438:2)(084.3)

b26535075 214/2011

Smrek. 1:25 000

Góra Smrek 483.14/L : Polska (woj. wałbrzyskie) i CSRS / oprac. w OPGK Kraków. – Wznowienie dr, wyd. 1. – 1:25 000 ; państwowy układ współrzędnych 1965. – [Warszawa] : Główny Geodeta Kraju, dr. 2011. – 1 mapa : kolor. ; 42x34 cm, ark. 50x45 cm.

(Mapa topograficzna 1:25 000. Ukł. 1965).

Tyt. znad ramki mapy. Mimo zapisu w tyt., obszar CSRS nie jest prezentowany na mapie. Instrukcja do mapy sporządzona przez GUGiK. Oprac. w 1984 r. na podstawie mapy 1:10 000 z roku 1977, wg znaków umownych - wzór 1966. Poziom odniesienia Kronsztadt. Oznaczona i narysowana siatka kilometrowa, brak współrzędnych geogr. Rzeźba terenu: poziomice, punkty wysokości. Podział administracyjny stan sprzed 1999 r. Objąsnienie znaków na prawym marginesie mapy.

ISBN 978-83-254-1580-8

1. Smrek (góra) 2. Mapy topograficzne

912(438:2)(084.3)

b26788627 215/2011

Sowie, Góry. 1:35 000

Góry Sowie : kompleks Riese : mapa turystyczna : skala 1:35 000 / oprac. Plan ; red. Rafał Fronia, Daniel Jończy ; cieniowanie Rafał Jońca ; tekst Waldemar Brygier. – Wyd. 5. – Skala 1:35 000. – Jelenia Góra : Wydawnictwo Turystyczne Plan, cop. 2011. – 1 mapa : kolor. ; ark. 98x68 cm, złoż. 24x12 cm.

(Galileos).

Tyt. panelowy. Rzeźba terenu: poziomice, cieniowanie, punkty wysokości, sygn. skał. Mapy poboczne: Srebrna Góra, 1:12 000, 16x33 cm; Bielawa, 1:12 000, 24x33 cm; Walim, 1:12 000, 24x11 cm; Podziemia - Osówka, 1:7 500, 12x11 cm; Podziemny Kompleks Włodarz, 1:7 500, 9x11 cm; Zagórze Śląskie, Zamek Grodno 1:12 000, 10x11 cm; Rzut Zamku Grodno, 1:12 000, 11x11 cm. Verso: inform. turyst.-krajozn. z fot. – Tekst i treść mapy pol., legenda także ang., niem.

ISBN 978-83-62917-36-5

1. Sowie, Góry – turystyka 2. Riese – turystyka 3. Turystyka podziemna – Polska 4. Mapy turystyczne

912(438:2)(084.3)

b26556534

216/2011

Stołowe, Góry. 1:30 000

Góry Stołowe : mapa turystyczna : skala 1:30 000 / oprac. Plan ; red. Rafał Fronia, Marcin Papaj, Daniel Jończy ; oprac. [tekstu] Jacek Potocki. – Wyd. 8. – Skala 1:30 000. – Jelenia Góra : Wydawnictwo Turystyczne Plan, 2011. – 1 mapa : kolor. ; 68x86 cm, ark. 68x98 cm, złoż. 24x12 cm.

(Galileos).

Tyt. panelowy. W cop. data 2011/2012. Rzeźba terenu: poziomice, cieniowanie, punkty wysokości, rys. skał. Mapy poboczne: Okolice Gór Stołowych, 1:225 000, 19x22 cm; Błędne Skały, [ca 1:10 000], 10x11 cm. Verso: inform. turyst.-krajozn. z fot. – Tekst i treść mapy pol., legenda także czes., ang., niem.

ISBN 978-83-62917-96-9

1. Stołowe, Góry – turystyka 2. Mapy turystyczne

912(438:2)(084.3)

b26556947

217/2011

Stołowe, Góry. 1:60 000

Mapa tras rowerowych pogranicza kłodzkiego : Góry Stołowe / oprac. Stowarzyszenie Gmin Polskich Euroregionu Glacensis, Studio Plan ; kartogr. Monika Sibielec ; red. Grzegorz Zwoliński ; teksty Dariusz Wojciechowski ; tl. Karina Kurková. – Skala 1:60 000. – Wrocław : Studio Plan, [2011]. – 1 mapa : kolor. ; 47x67 cm, złoż. 24x12 cm.

Tyt. panelowy. Rzeźba terenu: poziomice, punkty wysokości, sygn. skał. Verso: inform. turyst.-krajozn. z fot., przekroje wysokościowe wybranych tras rowerowych. – Projekt współfinansowany ze środków Europejskiego Funduszu Rozwoju Regionalnego [...]. – Treść mapy pol., tekst pol., czes., legenda także ang.

ISBN 978-83-61829-67-6

1. Stołowe, Góry – turystyka – Polska 2. Kłodzko (woj. dolnośląskie ; okręg) – turystyka 3. Turystyka rowerowa – Polska 4. Regiony przygraniczne – Polska 5. Regiony przygraniczne – Czechy 6. Mapy turystyczne

912(438:2)(084.3)

912(4:2)(084.3)

b26557538

218/2011

Stołowe, Góry. 1:90 000

Radków, Broumovsko, Policko : mapa dla turystów ciekawych krainy Gór Stołowych i Broumovskich sten / oprac. Gmina Radków ; oprac. mapy Studio Plan. – Skala 1:90 000. – Wrocław : Studio Plan, [2011]. – 1 mapa : kolor. ; 61x42 cm, złoż. 21x11 cm.

Tyt. panelowy. Rzeźba terenu: poziomice, punkty wysokości, sygn. skał. Verso: opis i przekroje podłużne tras turyst. pieszych i rowerowych, fot. – Tekst i legenda pol., treść mapy także czes.

ISBN 978-83-62645-56-5

1. Stołowe, Góry – turystyka 2. Broumowskie Ściany (Czechy) – turystyka 3. Radków (woj. dolnośląskie ; okręg) – turystyka 4. Broumov (Czechy ; okręg) – turystyka 5. Police nad Metují (Czechy ; okręg) – turystyka 6. Mapy turystyczne

912(438:2)DS(084.3)

912(4:2)(084.3)

b26556042

219/2011

Strzebińskie, Wzgórza. 1:70 000

Mapa tras rowerowych pogranicza kłodzkiego : Wzgórza Strzebińskie / oprac. Stowarzyszenie Gmin Polskich Euroregionu Glacensis, Studio Plan ; kartogr. Monika Sibielec ; red. Grzegorz Zwoliński ; teksty Dariusz Wojciechowski ; tl. Karina Kurková. – Skala 1:70 000. – Wrocław : Studio Plan, 2010. – 1 mapa : kolor. ; 67x47 cm, złoż. 24x12 cm.

Tyt. panelowy. Rzeźba terenu: poziomice, punkty wysokości, sygn. skał. Verso: inform. turyst.-krajozn. z fot., przekroje wysokościowe wybranych tras rowerowych. – Projekt współfinansowany ze środków Europejskiego Funduszu Rozwoju Regionalnego [...]. – Treść mapy pol., tekst pol., czes., legenda także ang.

ISBN 978-83-61829-55-3

1. Strzebińskie, Wzgórza – turystyka 2. Kłodzko (woj. dolnośląskie ; okręg) – turystyka 3. Turystyka rowerowa – Polska 4. Regiony przygraniczne – Polska 5. Mapy turystyczne

912(438:2)(084.3)

b26553867

220/2011

Sudety. 1:190 000

Sudeten : Touristenkarte = mapa turystyczna = tourist map : skala 1:190 000 / oprac. Plan. – Wyd. 6. / zespół red. wyd. Rafał Fronia, tekst Jacek Potocki. – Maßstab 1:190 000. – Jelenia Góra : Wydawnictwo Turystyczne Plan, 2011. – 1 mapa : kolor. ; ark. 67x97 cm, złoż. 24x12 cm.

(Galileos).

Tyt. panelowy. Rzeźba terenu: poziomice, sygn. skał. Verso: inform. turyst.-krajozn., fot. Mapa poboczna: Sudety - mapa fizyczna, [ca 1:500 000], 25x41 cm. – Tekst niem., treść mapy także pol., czes., legenda pol., niem.

ISBN 978-83-62917-28-0

1. Sudety – turystyka 2. Mapy turystyczne

912(438:2)(084.3)

912(4:2)(084.3)

b26553557

221/2011

Sudety. 1:200 000

Sudety : mapa atrakcji turystycznych : skala 1:200 000 / oprac. Plan ; red. Rafał Fronia, Marcin Papaj ; tekst Marcin Papaj. – Wyd. 4. – Skala 1:200 000. – Jelenia Góra : Wydawnictwo Turystyczne Plan, 2010. – 1 mapa : kolor. ; 68x98 cm, złoż. 24x13 cm.

(Galileos).

Tyt. panelowy. Rzeźba terenu: poziomice, punkty wysokości. Mapy poboczne: Sudety - mapa fizyczna, [ca 1:1 200 000], 13x19 cm; Podział administracyjny Sudetów, [ca 1:1 200 000], 13x19 cm; Turystyka w Sudetach, [ca 1:1 200 000], 14x19 cm; Ochrona przyrody w Sudetach, [ca 1:1 200 000], 14x19 cm. Verso: inform. turyst.-krajozn. z fot., objaśnienie winietek z mapy. – Tekst pol., treść mapy pol., czes., niem., legenda także ang.

ISBN 978-83-61942-70-2

1. Sudety – turystyka 2. Mapy turystyczne

912(438:2)(084.3)

912(4:2)(084.3)

b25906604

222/2011

Sudety. 1:200 000

Tectonic map of the Sudetes and the Fore-Sudetic Block = Mapa tektoniczna Sudetów i Bloku Przedsudeckiego 1:200 000 / Zbigniew Cymerman ; ed. Janina Małecka ; computer drafting Włodzimierz Ogrodowczyk ; Państwowy Instytut Geologiczny - Państwowy Instytut Badawczy. – Wyd. 2. zm. – Skala 1:200 000. – Warszawa : Państwowy Instytut Geologiczny - Państwowy Instytut Badawczy, 2010. – 1 mapa : kolor. ; 80x112 cm, ark. 85x116 cm, w etui 24x34 cm.

Tyt. z etui.

ISBN 978-83-7538-653-0

1. Sudety – geologia 2. Tektonika – Polska 3. Mapy geologiczne

912(438:2)(084.3)

b25919258

223/2011

Sudety Środkowe. 1:40 000

Sudety Środkowe : Góry Sowie, Góry Kamienne, Góry Wałbrzyskie : mapa turystyczna : skala 1:40 000 / zespół red. Daniel Jończy, Rafał Fronia ; tekst Piotr Pietrzak, Marcin Papaj ; Wydawnictwo Turystyczne Plan. – Wyd. 6. – Skala 1:40 000. – Jelenia Góra : Wydawnictwo Turystyczne Plan, 2011. – 1 mapa : dwustronny, kolor. ; ark. 98x68 cm, złoż. 25x12 cm.

(Galileos).

Tyt. panelowy. Rzeźba terenu: poziomice, punkty wysokości, rys. skał, sygn. skał. Verso: inform. turyst.-krajozn. z fot. – Tekst pol., treść mapy pol., czes., legenda pol., niem.

ISBN 978-83-62917-84-6

1. Sudety Środkowe – turystyka 2. Kamienne, Góry – turystyka 3. Wałbrzyskie, Góry – turystyka 4. Sowie, Góry – turystyka 5. Mapy turystyczne

912(438:2)(084.3)

b26556996

224/2011

Sudety Środkowe. 1:60 000

Sudety Środkowe : mapa turystyczna 1:60 000 / oprac. kartogr. D. Kalińska, K. i R. Kiełtykowie ; red. i oprac. wydawnicze A. Rupniewska, D. Kalińska ; oprac. tekstu Waldemar Brygier ; ExpressMap Polska. – 1:60 000 ; współrzędne geogr. w ukł. WGS-84. – Warszawa : ExpressMap Polska, 2010. – 1 mapa : dwustronny, kolor. ; ark. 67x96 cm, złoż. 23x13 cm.

Tyt. panelowy. Rzeźba terenu: poziomice, cieniowanie, punkty wysokości, rys. skał. Verso: inform. turyst.-krajozn. z fot. Dodatek do Gazety Wyborczej. – Tekst i treść mapy pol., legenda także ang., niem.

ISBN 978-83-268-0053-5

1. Sudety Środkowe – turystyka 2. Mapy turystyczne

912(438:2)(084.3)

b26135838

225/2011

Sudety Wschodnie. 1:60 000

Sudety Wschodnie : mapa turystyczna 1:60 000 / oprac. kartogr. K. i R. Kiełtykowie, W. Kowalski ; red. i oprac. wydawnicze A. Rupniewska ; oprac. tekstu Waldemar Brygier ; ExpressMap Polska. – 1:60 000 ; współrzędne geogr. w ukł. WGS-84. – Warszawa : ExpressMap Polska, 2010. – 1 mapa : dwustronny, kolor. ; ark. 67x98 cm, złoż. 23x13 cm.

Tyt. panelowy. Rzeźba terenu: poziomice, cieniowanie, punkty wysokości, rys. skał. Mapy poboczne: Góry Opawskie, 1:60 000, 21x36 cm; Klodzko, 1:10 000, 23x24 cm. Verso: inform. turyst.-krajozn. z fot. Dodatek do Gazety Wyborczej. – Tekst i treść mapy pol., legenda także ang., niem.

ISBN 978-83-268-0054-2

1. Sudety Wschodnie – turystyka 2. Mapy turystyczne

912(438:2)(084.3)

b26150591

226/2011

Sudety Zachodnie. 1:60 000

Sudety Zachodnie : mapa turystyczna 1:60 000 / oprac. kartogr. K. i R. Kiełtykowie [et al.] ; red. i oprac. wydawnicze A. Rupniewska, D. Kalińska ; oprac. tekstu Waldemar Brygiel, Krzysztof, R. Mazurski ; ExpressMap Polska. – 1:60 000 ; współrzędne geogr. w ukł. WGS-84. – Warszawa : ExpressMap Polska, 2010. – 1 mapa : dwustronny, kolor. ; 67x98 cm, złoż. 23x13 cm.

Tyt. panelowy. Rzeźba terenu: poziomice, punkty wysokości, cieniowanie, rys. skal. Mapy poboczne: Świeradów-Zdrój, 1:12 500, 22x24 cm; Szklarska Poręba, 1:12 500, 22x24 cm; Karpacz, 1:12 500, 15x24 cm. Verso: inform. turyst.-krajozn. z fot. Dodatek do Gazety Wyborczej. – Tekst i treść mapy pol., legenda także ang., niem.

ISBN 978-83-268-0052-8

1. Sudety Zachodnie – turystyka 2. Mapy turystyczne

912(438:2)(084.3)

b26135772

227/2011

Sulejowskie, Jezioro. 1:50 000

Jezioro Sulejowskie i okolice : mapa topograficzno-turystyczna 1:50 000 / red. wyd. Juliusz Uliasz ; prace kartogr. Anna Tekiel, Elżbieta Mlącka ; aut. treści turyst. Anna Tekiel, Elżbieta Mlącka ; Wojskowe Zakłady Kartograficzne. – Wyd. 2. – 1:50 000 ; (E19°38'00"-E20°27'00"/N51°35'00"-N51°17'00"). – Warszawa : Wojskowe Zakłady Kartograficzne, cop. 2009. – 1 mapa : kolor. ; 71x117 cm, złoż. 24x12 cm.

Treść topogr. oprac. na podstawie mapy topogr. w skali 1:50 000 Oddziału Topograficznego Sztabu Generalnego WP. Tyt. panelowy. Rzeźba terenu: poziomice, punkty wysokości, izobaty, punkty głębokości. Mapa poboczna: Jezioro Sulejowskie. Sulejowski Park Krajobrazowy, 1:25 000, 71x58 cm. Verso: inform. turyst.-krajozn. – Treść mapy pol., legenda także ang., niem.

ISBN 978-83-7135-261-4

1. Sulejowskie, Jezioro – turystyka 2. Sulejowski Park Krajobrazowy – turystyka 3. Mapy turystyczne 4. Mapy topograficzne

912(438:2)(084.3)

b2577427x

228/2011

Suwalskie, Pojezierze i Augustowska, Równina. 1:50 000

Pojezierze Augustowskie : mapa topograficzno-turystyczna 1:50 000 / prace kartogr. Beata Chmiel ; aut. treści turyst. Wanda Machowska ; Wojskowe Zakłady Kartograficzne. – 1:50 000 ; (E22°49'00"-E23°31'00"/N54°05'00"-N53°47'00"). – Warszawa : Wojskowe Zakłady Kartograficzne, cop. 2010. – 1 mapa : kolor. ; 72x95 cm, złoż. 24x12 cm.

Tyt. panelowy. Rzeźba terenu: poziomice, punkty wysokości, izobaty, punkty głębokości. Verso: inform. turyst.-krajozn. – Tekst i treść mapy pol., legenda także ang., niem.

ISBN 978-83-7135-263-8

1. Suwalskie, Pojezierze i Augustowska, Równina – turystyka 2. Mapy topograficzne 3. Mapy turystyczne

912(438:2)(084.3)

b2578660x

229/2011

Suwalskie, Pojezierze i Augustowska, Równina. 1:50 000

Pojezierze Suwalskie : mapa topograficzno-turystyczna 1:50 000 / prace kartogr. Hanna Klimek, Danuta Zabłocka ; aut. treści turyst. Wanda Machowska ; Wojskowe Zakłady Kartograficzne. – 1:50 000 ; (E22°47'00"-E23°28'00"/N54°18'00"-N54°01'00"). – Warszawa : Wojskowe Zakłady Kartograficzne, cop. 2010. – 1 mapa : kolor. ; 70x93 cm, złoż. 24x12 cm.

Tyt. panelowy. Rzeźba terenu: poziomice, punkty wysokości, izobaty, punkty głębokości. Verso: inform. turyst.-krajozn. – Treść mapy pol., legenda także ang., niem.

ISBN 978-83-7135-265-2

1. Suwalskie, Pojezierze i Augustowska, Równina – turystyka 2. Mapy turystyczne 3. Mapy topograficzne

912(438:2)(084.3)

b25774499

230/2011

Szczeciński, Zalew. 1:50 000

Zalew Szczeciński : mapa topograficzno-turystyczna 1:50 000 / red. wyd. Juliusz Uliasz ; prace kartogr. Beata Chmiel, Danuta Zalewska ; aut. treści turyst. Elżbieta Mlącka, Anna Tekiel ; Wojskowe Zakłady Kartograficzne. – 1:50 000 ; (E14°14'00"-E14°48'00"/N54°02'00"-N53°38'00"). – Warszawa : Wojskowe Zakłady Kartograficzne, cop. 2009. – 1 mapa : kolor. ; 96x72 cm, złoż. 24x12 cm.

Tyt. panelowy. Rzeźba terenu: poziomice, punkty wysokości, izobaty, punkty głębokości. Verso: inform. turyst.-krajozn. – Tekst i treść mapy pol., legenda także ang., niem.

ISBN 978-83-7135-260-7

1. Szczeciński, Zalew – turystyka 2. Mapy topograficzne 3. Mapy turystyczne

912(438:2)(084.3)

912(261.24)(084.3)

b25786532

231/2011

Ślęza. 1:25 000, 1:10 000

Masyw Ślęży : Ślężański Park Krajobrazowy : mapa turystyczna = tourist map = Länderkarte : skala 1:25 000 / oprac. Rafał Fronia [et al.] ; tekst Kazimierz Dura ; Wydawnictwo Turystyczne Plan. – Wyd. 5. – Skala 1:25 000. Skala 1:10 000. – Jelenia Góra : Wydawnictwo Turystyczne Plan, 2010. – 2 mapy na 1 ark. : dwustronny, kolor. ; 48x48 cm, 24x44 cm, ark. 68x48 cm, złoż. 24x12 cm.

(Galileos).

Współtyd.: Sobótka : plan miasta = Stadtplan = town plan : skala 1:10 000. Współtyd.: Sobótka : plan miasta : skala 1:10 000.

Tyt. panelowy. Tyt. mapy współtyd. na 2. panelu. Rzeźba terenu: poziomice, punkty wysokości, sygn. skal. Verso: inform. turyst.-krajozn. z fot. – Tekst i treść mapy pol., legenda także ang., niem.

ISBN 978-83-61942-78-8

1. Ślęża – turystyka 2. Ślężański Park Krajobrazowy – turystyka 3. Sobótka (woj. dolnośląskie) – od 2001 r. 4. Mapy turystyczne 5. Plany miast
912(438:2)(084.3)
912(438-751)(084.3)
b25905740 232/2011

Śnieżnika, Masyw. 1:40 000

Masyw Śnieżnika, Góry Bialskie, Góry Złote, Krowiarki : skala 1:40 000 / kartogr. Dariusz Wojciechowski, Monika Sibielec, Marta Zięba ; red. Grzegorz Zwoliński ; teksty Kazimierz Dura, Dariusz Wojciechowski ; fot. Grzegorz Zwoliński [et al.] ; Studio Plan. – Wyd. 5. – Skala 1:40 000. – Wrocław : Studio Plan, 2010. – 1 mapa : kolor. ; 98x67 cm, złoż. 25x12 cm.

(Galileos).

Tyt. panelowy. Rzeźba terenu: poziomice, punkty wysokości, sygn. skał. Verso: inform. turyst.-krajozn. z fot. Mapy poboczne: Stronie Śląskie, 1:15 000, 11x11 cm; Łądek-Zdrój, 1:10 000, 12x22 cm; Międzygórze, 1:7 000, 11x22 cm; Międzylesie, 1:10 000, 18x11 cm; Złoty Stok, 1:15 000, 15x11 cm. – Tekst pol., treść mapy także czes.

ISBN 978-83-61829-96-6

1. Śnieżnika, Masyw – turystyka 2. Bialskie, Góry – turystyka 3. Złote, Góry – turystyka 4. Krowiarki (góry) – turystyka 5. Mapy turystyczne
912(438:2)(084.3)
b26555542 233/2011

Śnieżnika, Masyw. 1:64 000

Mapa tras rowerowych pogranicza kłodzkiego : Masyw Śnieżnika, Góry Bialskie, Góry Złote / oprac. Stowarzyszenie Gmin Polskich Euroregionu Glacensis, Studio Plan ; kartogr. Monika Sibielec ; red. Grzegorz Zwoliński ; teksty Dariusz Wojciechowski ; tł. Karina Kurková. – Skala 1:64 000. – Wrocław : Studio Plan, 2010. – 1 mapa : kolor. ; 67x47 cm, złoż. 24x12 cm.

Tyt. panelowy. Rzeźba terenu: poziomice, punkty wysokości, sygn. skał. Verso: inform. turyst.-krajozn. z fot., przekroje wysokościowe wybranych tras rowerowych. – Projekt współfinansowany ze środków Europejskiego Funduszu Rozwoju Regionalnego [...]. – Treść mapy pol., tekst pol., czes., legenda także ang.

ISBN 978-83-61829-63-8

1. Śnieżnika, Masyw – turystyka 2. Bialskie, Góry – turystyka 3. Złote, Góry – turystyka 4. Kłodzko (woj. dolnośląskie ; okręg) – turystyka 5. Turystyka rowerowa – Polska 6. Regiony przygraniczne – Polska 7. Regiony przygraniczne – Czechy 8. Mapy turystyczne
912(438:2)(084.3)
912(4:2)(084.3)
b26574238 234/2011

Świętokrzyskie, Góry. 1:100 000

Góry Świętokrzyskie : mapa turystyczna 1:100 000. – 1:100 000. – Kielce : Wydawnictwo Glob-Tour, 2009. – 1 mapa : kolor. ; 46x63 cm, złoż. 23x13 cm.

Tyt. panelowy. Rzeźba terenu: poziomice, punkty wysokości. Mapa poboczna: Kielce - centrum, [ca 1:14 500], 15x21 cm. Verso: inform. turyst.-krajozn. z fot.

ISBN 978-83-89458-22-3

1. Świętokrzyskie, Góry – turystyka 2. Mapy turystyczne
912(438:2)(084.3)
b25774074 235/2011

Tatry. 1:20 000

Tatry : Zakopane : mapa turystyczna 1:20 000 / oprac. merytoryczne, pierworys, treść turyst., cieniowanie, rys. skał Stefan Galocz ; red. tech. Anna Nadstawna, Stefan Galocz ; Demart. – Skala 1:20 000. – Warszawa : Demart, cop. 2011. – 1 mapa : dwustronny, kolor., laminowany ; ark. 98x68 cm, złoż. 23x13 cm.

Tyt. panelowy. Rzeźba terenu: poziomice, cieniowanie, punkty wysokości, rys. skał, barwy batymetryczne. Mapa poboczna: Zakopane, 1:15 000, 55x37 cm. Recto: inform. teleadresowy. – Indeks ulic. – Treść mapy pol., słowac., legenda także ang., niem.

ISBN 978-83-7427-661-0

1. Tatry – turystyka – Polska 2. Zakopane (woj. małopolskie) – od 2001 r. 3. Mapy turystyczne 4. Plany miast
912(438:2)(084.3)
b26557149 236/2011

Tatry. 1:30 000

Tatry Polskie : mapa turystyczna 1:30 000 / oprac. kartogr. Waldemar Wieczorek [et al.] ; oprac. tekstu Marta Cobel-Tokarska ; ExpressMap. – 1:30 000 ; współrzędne geogr. w ukł. WGS-84. – Warszawa : ExpressMap Polska, 2010. – 1 mapa : kolor. ; ark. 67x98 cm, złoż. 23x13 cm.

Tyt. panelowy. Rzeźba terenu: poziomice, cieniowanie, punkty wysokości, rys. skał. Mapy poboczne: Zakopane, 1:15 000, 22x28 cm; Szlaki turystyczne, 1:81 000, 22x33 cm; Okolice Tatr, 1:225 000, 26x36 cm. – Tekst i treść mapy pol., legenda także ang., niem., słowac.

ISBN 978-83-268-0050-4

1. Tatry – turystyka – Polska 2. Mapy turystyczne
912(438:2)(084.3)
b26134408 237/2011

Tatry. 1:50 000

Tatry Polskie i Słowackie : mapa turystyczna 1:50 000 / red. Tomasz Bieroński [et al.] ; zdj. Jacek Biernat [et al.] ; Wydawnictwo Kartograficzne Eko-Graf. – Skala 1:50 000. – Wrocław : Wydawnictwo Kartograficzne Eko-Graf, [2011]. – 1 mapa : kolor. ; 68x98 cm, złoż. 23x13 cm.

Tyt. panelowy. Na 2. panelu tyt.: The Polish and Slovak Tatra Mts : tourist map 1:50 000. W cop. data 2011/2012. Rzeźba terenu: poziomice, cieniowanie, punkty wysokości, rys. skał. Mapy poboczne: Szlaki turystyczne, [ca 1:100 000], 29x48 cm; Zakopane, 1:15 000, 22x36 cm; [Woj. małopolskie cz. pld.], 1:700 000, 22x24 cm. Verso: inform turyst.-krajozn. z fot. – Treść mapy pol., słowac., legenda także ang., niem.

ISBN 978-83-61157-16-8

1. Tatry – turystyka 2. Mapy turystyczne

912(438:2)(084.3)

912(4:2)(084.3)

b26534150

238/2011

Tucholskie, Bory. 1:50 000

Bory Tucholskie : mapa topograficzno-turystyczna 1:50 000 / red. wyd. Juliusz Uliasz ; prac. kartogr. Hanna Klimmek, Danuta Zabłocka ; aut. treści turyst. Wanda Machowska ; Wojskowe Zakłady Kartograficzne. – 1:50 000 ; (E17°19'00"-E17°59'00"/N53°58'00"-N53°41'00"). – Warszawa : Wojskowe Zakłady Kartograficzne, cop. 2009. – 1 mapa : kolor. ; 71x117 cm, złoż. 24x12 cm.

Tyt. panelowy. Rzeźba terenu: poziomice, punkty wysokości, izobaty, punkty głębokości. Verso: inform. turyst.-krajozn. – Treść mapy pol., legenda także ang., niem.

ISBN 978-83-7135-256-0

1. Tucholskie, Bory – turystyka 2. Mapy turystyczne 3. Mapy topograficzne

912(438:2)(084.3)

b25774190

239/2011

Wilczyńskie, Jezioro. 1:25 000

Jezioro Wilczyńskie 374.22 : woj. konińskie i bydgoskie / oprac. w OPGK Poznań. – Wznowienie dr, wyd. 1. – 1:25 000 ; państwowy układ współrzędnych 1965. – [Warszawa] : Główny Geodeta Kraju, dr. 2011. – 1 mapa : kolor. ; 42x66 cm, ark. 50x76 cm.

(Mapa topograficzna 1:25 000. Ukł. 1965).

Tyt. znad ramki mapy. Instrukcja do mapy sporządzona przez GUGiK. Oprac. w 1985 r. na podstawie mapy 1:10 000 z 1981 r., wg znaków umownych - wzór 1966 r. Poziom odniesienia Kronsztadt. Oznaczona i narysowana siatka kilometrowa, brak współrzędnych geogr. Rzeźba terenu: poziomice, punkty wysokości. Podział administracyjny: stan na 1981-01-01. Objasnienie znaków na prawym marginesie mapy.

ISBN 978-83-254-1450-4

1. Wilczyńskie, Jezioro – geografia 2. Mapy topograficzne

912(438:2)(084.3)

b2678399x

240/2011

Wisła, Górna. 1:100 000

Powisłe : mapa atrakcji wodnych / oprac. Wydawnictwo "Compass" ; tekst Marek Lityński. – Skala 1:100 000. – Kraków : Polskapresse Oddział Prasa Krakowska, 2011. – 1 mapa : kolor. ; 68x48 cm, złoż. 24x12 cm.

(Małopolska nad wodą ; Cz. 2).

Mapa wykonana we współpr. z Województwem Małopolskim. Rzeźba terenu: cieniowanie, punkty wysokości, sygn. skał. Verso: inform. turyst.-krajozn. z fot. Panel: "Gazeta Krakowska". – Projekt zrealizowany przy wsparciu finansowym Wojewódzkiego Funduszu Ochrony Środowiska i Gospodarki Wodnej w Krakowie i Małopolski.

1. Wisła, Górna (dolina) – turystyka 2. Małopolska – turystyka 3. Turystyka wodna – Polska 4. Mapy turystyczne

912(438:2)(084.3)

b2663062x

241/2011

Wolin. 1:125 000, 1:15 000

Wyspa Wolin : skala 1:125 000. Świnoujście, Międzyzdroje : plan miast : skala 1:15 000 / Geoplan. – 2. ed. – Skala 1:125 000. Skala 1:15 000. – Bielsko-Biała : Geoplan, [2011]. – 2 mapy na 1 ark. : kolor. ; 21x42 cm, 35x42 cm, ark. 97x68 cm.

Tyt. znad map. Rzeźba terenu: punkty wysokości. Mapa poboczna: Międzyzdroje, 1:15 000, 14x13 cm. Recto: wokół planu reklamy firm. – Indeks ulic.

1. Wolin – geografia 2. Świnoujście (woj. zachodniopomorskie) – od 2001 r. 3. Międzyzdroje (woj. zachodniopomorskie) – od 2001 r. 4. Mapy 5. Plany miast

912(438:2)(084.3)

912(438)ZP(084.3)

b25904188

242/2011

Złote, Góry. 1:40 000

Góry Złote = Góry Rychlebskie : skala 1:40 000 / oprac. Studio Plan ; red. Grzegorz Zwoliński ; teksty Waldemar Brygier, Kazimierz Dura, Dariusz Wojciechowski ; kartogr. Kazimierz Dura, Stanisław Namysł, Dariusz Wojciechowski. – Wyd. 2. – Skala 1:40 000. – Wrocław : Studio Plan, 2010. – 1 mapa : kolor. ; 67x98 cm, złoż. 24x13 cm.

(Galileos).

Tyt. panelowy. Rzeźba terenu: poziomice, punkty wysokości, sygn. skał. Mapy poboczne - plany miast [w skali ca 1:10 000]: Łądek Zdrój, 15x24 cm; Paczków, 18x11 cm; Stronie Śląskie, 24x11 cm; Złoty Stok, 17x11 cm. Verso: inform. turyst.-krajozn. z fot. Nr kat. 02-10-108. – Tekst pol., treść mapy i legenda także czes.

ISBN 978-83-61829-87-4

1. Złote, Góry – turystyka 2. Mapy turystyczne

912(438:2)(084.3)

912(4:2)(084.3)

b26565778

243/2011

* * *

Hel. Hel : 32 atrakcje w planie na wakacje *zob. poz. 667*

Małopolska. Zimą do Małopolski : Beskid Makowski, Babia Góra *zob. poz. 80*

Małopolska. Zimą do Małopolski : Podtatrze *zob. poz. 81*

Małopolska. Zimą do Małopolski : Pogórze Rożnowskie, Beskid Mały, Jura *zob. poz. 82*

Mirsk (gmina). Gemeinde Mirsk : skala 1:50 000 : Friedeberg im Isergebirge *zob. poz. 267*

Mirsk (gmina). Gmina Mirsk : Góry Izerskie : skala 1:50 000 *zob. poz. 268*

Świętokrzyskie, województwo. Nad Czarną i Kamienną : nieodkryte piękno północnej części województwa świętokrzyskiego : mapa turystyczna powiatów koneckiego, skarżyskiego, starachowickiego, ostrowieckiego oraz opatowskiego *zob. poz. 786*

912(438)DS(084.3) Województwo dolnośląskie

Bielawa. 1:12 000

Bielawa : mapa atrakcji turystycznych = map of tourist attractions = mapa turistických zajímavostí / oprac. Urząd Miejski w Bielawie, Studio Plan ; red. Grzegorz Zwoliński ; kartogr. Monika Sibielec, Dariusz Wojciechowski, Marta Zięba ; tł. Karina Kurková (czes.), Małgorzata Wierzbicka (ang.). – Skala 1:12 000. – Bielawa : Urząd Miejski ; Wrocław : Studio Plan, 2010. – 1 mapa : kolor. ; 47x49 cm, ark. 47x66 cm, w okł. 13x12 cm.

Tyt. panelowy. Rzeźba terenu: poziomice, punkty wysokości. Verso: inform. turyst.-krajozn. z fot. Mapa poboczna: [Okolice Bielawy], 1:35 000, 27x28 cm. – Wydawnictwo współfinansowane ze środków Europejskiego Funduszu Rozwoju Regionalnego w ramach Współpracy Transgranicznej Republika Czeska - Rzeczpospolita Polska 2007-2013 oraz budżetu państwa za pośrednictwem Euroregionu Glacensis "Przekraczamy granice". – Treść mapy pol., tekst także ang., czes., legenda także niem.

ISBN 978-83-61829-15-7

1. Bielawa (woj. dolnośląskie, pow. Dzierżoniów) – od 2001 r. 2. Mapy turystyczne 3. Plany miast

912(438)DS(084.3)

b26555621

244/2011

Bogatynia. 1:12 000

Bogatynia : plan miasta 1:12 000 / oprac. Wydawnictwo Kartograficzne Eko-Graf. – 1:12 000. – Wrocław : Wydawnictwo Kartograficzne Eko-Graf ; Bogatynia : Urząd Miasta i Gminy, cop. 2011. – 1 mapa : kolor. ; 82x58 cm, złoż. 21x12 cm.

Tyt. panelowy. Rzeźba terenu: poziomice, punkty wysokości, rys. skarp. Mapy poboczne: [Bogatynia] Centrum, 1:7 500, 30x22 cm; Okolice Bogatyni, 1:100 000, 41x22 cm. Verso: tekst inform. z fot. – Indeks ulic. – Tekst i treść mapy pol., legenda także ang., czes., niem.

ISBN 978-83-61157-15-1

1. Bogatynia (woj. dolnośląskie) – od 2001 r. 2. Plany miast

912(438)DS(084.3)

b26531781

245/2011

Brzeg Dolny (okolice). 1:10 000

Brzeg Dolny M-33-34-A-b-4 / oprac. topogr. PG-K OPGK Rzeszów ; oprac. kartogr. GEO-TOP Poznań. – Wznowienie dr., wyd. 1. – 1:10 000 ; współrzędne prostokątne w ukł. "1992", współrzędne geogr. geodezyjne w ukł. EUREF-89, elipsoida GRS-80 (E16° 41' 15" -E 16° 45' 00" /N 51° 17' 30" -N 51° 15' 00"). – [Warszawa] : Główny Geodeta Kraju, dr. 2011. – 1 mapa : kolor. ; 48x46 cm, ark. 59x63 cm.

(Mapa topograficzna Polski 1:10 000. Ukł. 1992).

zob. Skorowidz mapy topograficznej Polski 1:10 000. Ukł. 1992

Tyt. znad ramki mapy. Instrukcja do mapy sporządzona przez GUGiK. Oprac. topogr. 1997 r, oprac. kartogr. 1998 r. wg znaków umownych 1994 r. Poziom odniesienia Kronsztadt-86. Rzeźba terenu: poziomice, punkty wysokości. Objaśnienie znaków na lewym marginesie. Na dolnym marginesie podział administracyjny.

ISBN 978-83-254-1572-3

1. Brzeg Dolny (woj. dolnośląskie ; okręg) – geografia 2. Mapy topograficzne

912(438)DS(084.3)

b26754575

246/2011

Brzeg Dolny (okolice). 1:50 000

Brzeg Dolny 452.2 : woj. wrocławskie i legnickie. – Wznowienie dr., wyd. 1. – 1:50 000 ; państwowy układ współrzędnych 1965. – [Warszawa] : Główny Geodeta Kraju, dr. 2011. – 1 mapa : kolor. ; 42x66 cm, ark. 50x76 cm.

(Mapa topograficzna 1:50 000. Ukł. 1965).

Tyt. znad ramki mapy. Instrukcja do mapy sporządzona przez GUGiK. Oprac. w 1982 r. na podstawie mapy 1:50 000 z roku 1975-76, wg znaków umownych - wzór 1966 r. Poziom odniesienia Kronsztadt. Oznaczona i narysowana siatka kilometrowa, brak współrzędnych geogr. Rzeźba terenu: poziomice, punkty wysokości. Podział administracyjny: stan na 31 XII 1977 r. Objaśnienie znaków na prawym marginesie mapy.

ISBN 978-83-254-1341-5

1. Brzeg Dolny (woj. dolnośląskie ; okręg) – geografia 2. Mapy topograficzne

912(438)DS(084.3)

b26637686

247/2011

Chocianów (okolice). 1:71 000

Mapa turystyczna Wrzosowej Krainy / red. tekstu Barbara Sulma [et al.]. – Wyd. 2. – Skala 1:71 000. – Legnica : Proxart Agencja Reklamowa ; Chocianów : na zlec. Stowarzyszenia Lokalna Grupa Działania "Wrzosowa Kraina", 2010. – 1 mapa : kolor. ; 68x97 cm, złoż. 23x13 cm.

Tyt. panelowy. Rzeźba terenu: punkty wysokości. Wrzosowa Kraina to obszar 6 gmin: Gromadka, Lubin, Chojnów, Bolesławiec, Przemków, Chocianów. Mapa poboczna: Szlaki w gminie Lubin, [ca 1:250 000], 11x12 cm. Verso: inform. turyst.-krajozn. z fot.

ISBN 978-83-62535-00-2

1. Chocianów (woj. dolnośląskie ; okręg) – turystyka 2. Mapy turystyczne

912(438)DS(084.3)

b26449420

248/2011

Czernica (gmina). 1:24 000

Gmina Czernica : skala 1:24 000 / oprac. Studio Plan ; red. Grzegorz Zwoliński ; kartogr. Dariusz Wojciechowski ; teksty Urząd Gminy Czernica. – Skala 1:24 000. – Czernica : Urząd Gminy Czernica ; Wrocław : Studio Plan, 2011. – 1 mapa : kolor. ; 47x67 cm, złoż. 24x12 cm.

Tyt. panelowy. Rzeźba terenu: poziomic, punkty wysokości. Verso: inform. turyst.-krajozn. z fot. – Indeks ulic poszczególnych sołectw.

ISBN 978-83-62645-73-2

1. Czernica (woj. dolnośląskie, pow. Wrocław ; okręg) – turystyka 2. Mapy turystyczne

912(438)DS(084.3)

b26941089

249/2011

Dzierżoniowski, powiat. 1:55 000

Powiat dzierżoniowski : mapa turystyczna = Dzierżoniów Administrative District : tourist map : skala 1:55 000 / oprac. Starostwo Powiatowe w Dzierżoniowie, Studio Plan ; kartogr. Monika Sibielec, Dariusz Wojciechowski, Marta Zięba ; red. Grzegorz Zwoliński ; tekst Wydział Promocji i Rozwoju Starostwa Powiatowego w Dzierżoniowie. – Wyd. 3. – Skala 1:55 000. – Wrocław : Studio Plan, 2010. – 1 mapa : kolor. ; 47x56 cm, ark. 47x67 cm, złoż. 24x12 cm.

Tyt. panelowy. Rzeźba terenu: poziomic, punkty wysokości. Verso: inform. turyst.-krajozn. z fot. – Tekst i treść mapy pol., legenda także ang.

ISBN 978-83-62645-64-0

1. Dzierżoniów (woj. dolnośląskie ; okręg) – turystyka 2. Mapy turystyczne

912(438)DS(084.3)

b26556248

250/2011

Dzierżoniów. 1:9 000

Dzierżoniów : plan miasta = Stadtplan / oprac. Studio Plan ; red. Grzegorz Zwoliński ; kartogr. Monika Sibielec. – Wyd. 3. – Skala 1:9 000. – Wrocław : Studio Plan, 2010. – 1 mapa : kolor. ; 47x47 cm, ark. 47x67 cm, złoż. 24x11 cm.

Tyt. panelowy. Mapa poboczna: [Dzierżoniów] Centrum, 1:5 000, 16x16 cm. Verso: inform. turyst.-krajozn. z fot. – Indeks ulic. – Treść mapy pol., tekst i legenda także niem.

ISBN 978-83-61829-91-1

1. Dzierżoniów (woj. dolnośląskie) – od 2001 r. 2. Plany miast

912(438)DS(084.3)

b26555505

251/2011

Gryfów Śląski. [Ca 1:7 600], [Ca 1:10 000], [Ca 1:13 600]

Mapa miast partnerskich : Gryfów Śląski, Gryfice, Raspenava, Bischofswerda : mapa turystyczna = turistická mapa = tourist map = Länderkarte / oprac. Piotr Pietrzak, Tomasz Wojtasik ; Wydawnictwo Turystyczne Plan. – [Ca 1:7 600]. [Ca 1:10 000]. [Ca 1:13 600]. – Jelenia Góra : Wydawnictwo Turystyczne Plan, 2010. – 3 mapy na 1 ark. : dwustronny, kolor. ; ark. 58x82 cm, złoż. 25x12 cm.

(Galileos).

Tyt. panelowy. Mimo umieszczenia w tytule brak planu Bischofswerdy. Rzeźba terenu: poziomic, punkty wysokości. Mapa poboczna: [Pogranicze polsko-niemiecko-czeskie, ca 1:670 000], 58x25 cm. Recto i verso: inform. turyst.-krajozn. z fot. – Treść map pol., czes., tekst także ang., niem.

ISBN 978-83-61942-42-9

1. Gryfów Śląski (woj. dolnośląskie) – od 2001 r. 2. Gryfice (woj. zachodniopomorskie) – od 2001 r. 3. Raspenava (Czechy) – od 2001 r. 4. Plany miast

912(438)DS(084.3)

912(438)ZP(084.3)

912(4)(084.3)

b25915009

252/2011

Gryfów Śląski. 1:8 000, 1:60 000

Gryfów Śląski : plan miasta = plán města = Stadtplan = town plan : skala 1:8 000 : Góry i Pogórze Izerskie = Jizerské Hory / oprac. Piotr Pietrzak, Tomasz Wojtasik ; Wydawnictwo Turystyczne Plan. – Skala 1:8 000. Skala 1:60 000. – Jelenia Góra : Wydawnictwo Turystyczne Plan, 2010. – 2 mapy na 1 ark. : dwustronny, kolor. ; 36x44 cm, 48x56 cm, ark. 48x68 cm, złoż. 24x12 cm.

(Galileos).

Współwyd.: Gryfów Śląski, Raspenava : mapa turystyczna = turistická mapa = tourist map = Länderkarte : skala 1:60 000 : Góry i Pogórze Izerskie = Jizerské Hory.

Tyt. panelowy. Tyt. mapy współwyd. na 2. panelu. Rzeźba terenu: poziomic, punkty wysokości, sygn. skał. Recto: inform. turyst.-krajozn. z fot. – Tekst i legenda pol., niem., czes., ang., treść mapy pol., czes.

ISBN 978-83-61942-17-7

1. Gryfów Śląski (woj. dolnośląskie) – od 2001 r. 2. Gryfów Śląski (woj. dolnośląskie ; okręg) – turystyka 3. Raspenava (Czechy ; okręg) – turystyka 4. Izerskie, Góry – turystyka 5. Izerskie, Pogórze – turystyka 6. Plany miast 7. Mapy turystyczne

912(438)DS(084.3)

b25918552

253/2011

Jelenia Góra (okolice). 1:50 000

Timex Raid 360° : Jelenia Góra 2010, 3-6 VI : skala 1:50 000 / oprac. kartogr. Wydawnictwo Turystyczne Plan. – Skala 1:50 000. – Jelenia Góra : Wydawnictwo Turystyczne Plan, [2010]. – 1 mapa : kolor ; ark. 68x98 cm, złoż. 25x13 cm.

Tyt. panelowy. Rzeźba terenu: poziomicie, punkty wysokości, sygn. skał. Mapy poboczne: Jelenia Góra Centrum, 1:10 000, 27x27 cm ; Skalny Most, 1:15 000 ; 27x33 cm ; Wojcieszków, 1:10 000, 45x22 cm ; Ucho Igielne, 1:10 000, 18x22 cm ; [Świeradów-Zdrój okolice], 1:40 000, 27x27 cm ; Wzgórze Kościuszki, 1:5 000, 20x15 cm. Verso: trasy rajdu z limitem czasu.

ISBN 978-83-61942-54-2

1. Jelenia Góra (woj. dolnośląskie ; okręg) – turystyka 2. Sporty ekstremalne – Polska 3. Mapy turystyczne

912(438)DS(084.3)

b25904607

254/2011

Jugów (okolice). 1:25 000

Jugów 472.21 : Polska (woj. wałbrzyskie) i CSRS / oprac. w Okręg. Przeds. Geod.-Kart. w Poznaniu. – Wznowienie dr., wyd. 1. – 1:25 000 ; państwowy układ współrzędnych 1965. – [Warszawa] : Główny Geodeta Kraju, dr. 2011. – 1 mapa : kolor ; 42x66 cm, ark. 50x76 cm.

(Mapa topograficzna 1:25 000. Ukł. 1965).

Tyt. znad ramki mapy. Mimo zapisu w tyt., obszar CSRS nie jest prezentowany na mapie. Instrukcja do mapy sporządzona przez GUGiK. Oprac. w 1983 r. na podstawie mapy 1:10 000, z 1977 r., wg znaków umownych - wzór 1966 r. Poziom odniesienia Kronsztadt. Oznaczona i narysowana siatka kilometrowa, brak współrzędnych geogr. Rzeźba terenu: poziomicie, punkty wysokości. Podział administracyjny: stan na 1 I 1978. Objasnienie znaków na prawym marginesie mapy.

ISBN 978-83-254-1461-0

1. Jugów (woj. dolnośląskie ; okręg) – geografia 2. Mapy topograficzne

912(438)DS(084.3)

b26784543

255/2011

Kłodzko. [Ca 1:4 500]

Kłodzko : miejskie trasy turystyczne / Studio Plan. – [Ca 1:4 500]. – Wrocław : Studio Plan, [2011]. – 1 mapa : kolor ; ark. 31x24 cm, w okł. 9x6 cm.

Tyt. okł. Mapa poboczna: [Okolice Kłodzka], [ca 1:670 000], średnica 7 cm. Verso: opis miejskich tras turyst. – Projekt "Miejskie Trasy Turystyczne zintegrowanym produktem turystycznym miast czesko-polskiego pogranicza" jest współfinansowany przez Unię Europejską [...]. – Treść mapy pol., tekst także czes., niem., ang.

ISBN 978-83-62645-16-9

1. Kłodzko (woj. dolnośląskie) – od 2001 r. 2. Plany miast 3. Mapy turystyczne

912(438)DS(084.3)

b26553168

256/2011

Kłodzko. 1:12 000, 1:13 000, 1:15 000

Kłodzko : skala 1:12 000. Bystrzyca Kłodzka. Duszniki-Zdrój. Kudowa-Zdrój. Polanica-Zdrój : plan miasta = city plan = stadtplan = plan de la ville / Daunpol Wydawnictwo Kartograficzne. – Skala 1:12 000. Skala 1:13 000. Skala 1:15 000. – Warszawa : Daunpol Wydawnictwo Kartograficzne, [2011]. – 5 map na 1 ark. : dwustronny, kolor ; ark. 48x72 cm, złoż. 24x12 cm.

Tyt. panelowy. Rzeźba terenu: punkty wysokości. Mapy poboczne: Kłodzko - centrum, 1:10 000, 15x20 cm; Okolice Kłodzka mapa turystyczno-drogowa, 1:280 000, 23x23 cm. – Indeksy ulic. – Treść map pol., legenda także ang., fr., niem.

ISBN 978-83-7475-457-6

1. Kłodzko (woj. dolnośląskie) – od 2001 r. 2. Bystrzyca Kłodzka (woj. dolnośląskie) – od 2001 r. 3. Duszniki-Zdrój (woj. dolnośląskie) – od 2001 r. 4. Kudowa-Zdrój (woj. dolnośląskie) – od 2001 r. 5. Polanica-Zdrój (woj. dolnośląskie) – od 2001 r. 6. Plany miast

912(438)DS(084.3)

b26593567

257/2011

Kobierzyce (gmina). 1:35 000

Gmina Kobierzyce : miejsce, które łączy / oprac. Studio Plan ; red. Grzegorz Zwoliński ; kartogr. Grzegorz Maszka, Dariusz Wojciechowski, Marta Zięba. – Wyd. 3. – Skala 1:35 000. – Wrocław : Studio Plan ; Kobierzyce : na zlec. Urzędu Gminy, 2010. – 1 mapa : kolor ; 66x47 cm, w okł. 13x12 cm.

Tyt. z okł. Rzeźba terenu: poziomicie, punkty wysokości. Mapy poboczne pod wspólnym tyt. "Wybrane miejscowości gminy Kobierzyce" w skali 1:18 000: [Małyszów], 20x18 cm; [Wierzbice], 20x21 cm; [Kobierzyce], 17x13 cm; [Bielany Wrocławskie], 26x26 cm; [Domasław], 26x13 cm; [Tyniec Mały], 20x14 cm; [Pustków Żurawski], 13x10 cm. – Indeks ulic gminy Kobierzyce. – Treść mapy pol., legenda także ang., niem.

ISBN 978-83-62645-32-9

1. Kobierzyce (woj. dolnośląskie ; okręg) – turystyka 2. Mapy turystyczne

912(438)DS(084.3)

b2655821x

258/2011

Legnica. 1:11 000, 1:75 000

Legnica : plan miasta = Liegnitz : Stadtplan : town plan : skala 1:11 000 / oprac. Tomasz Wojtasik [et al.] ; tekst Piotr Pietrzak ; Wydawnictwo Turystyczne Plan. – Wyd. 2. – Skala 1:11 000. Skala 1:75 000. – Jelenia Góra : Wydawnictwo Turystyczne Plan, 2010. – 2 mapy na 1 ark. : dwustronny, kolor ; 84x68 cm, 49x68 cm, ark. 98x68 cm, złoż. 25x12 cm.

(Galileos).

Współwyd.: Powiat legnicki : mapa turystyczna = Kreis Liegnitz : Länderkarte : tourist map : skala 1:75 000.

Tyt. panelowy. Tyt. mapy współwyd. na 2. panelu. Rzeźba terenu: poziomice, punkty wysokości, sygn. skał. Mapa poboczna: Legnica - centrum, 1:7 000, 24x34 cm. Verso: inform. turyst.-krajozn. z fot. – Indeks ulic. – Tekst i legenda pol., ang., niem., treść mapy pol.

ISBN 978-83-61942-38-2

1. Legnica (woj. dolnośląskie) – od 2001 r. 2. Legnica (woj. dolnośląskie ; okręg) – turystyka 3. Plany miast 4. Mapy turystyczne
912(438)DS(084.3)
b25918928

259/2011

Lubomierz. 1:7 500, 1:65 000

Lubomierz : plan miasta = plán města = Stadtplan : skala 1:7 500 / tekst Piotr Pietrzak ; Wydawnictwo Turystyczne Plan. – Skala 1:7 500. Skala 1:65 000. – Jelenia Góra : Wydawnictwo Turystyczne Plan, 2009. – 2 mapy na 1 ark. : dwustronny, kolor. ; 17x21 cm, 23x21 cm, ark. 45x32 cm, złoż. 23x11 cm.

(Galileos).

Współwyd.: Gmina Lubomierz : mapa turystyczna : skala 1:65 000.

Tyt. panelowy. Tyt. mapy współwyd. na 2. panelu. Rzeźba terenu: poziomice, punkty wysokości, sygn. skał. Recto i verso: inform. turyst.-krajozn. z fot. – Projekt "Poznaj nasz region - Lubomierz zaprasza!" współfinansowany ze środków Unii Europejskiej w ramach Europejskiego Funduszu Rozwoju Regionalnego oraz ze środków budżetu państwa za pośrednictwem Euroregionu Nysa. – Tekst pol., czes., niem., treść mapy pol.

ISBN 978-83-61942-21-4

1. Lubomierz (woj. dolnośląskie) – od 2001 r. 2. Lubomierz (woj. dolnośląskie ; okręg) – turystyka 3. Plany miast 4. Mapy turystyczne
912(438)DS(084.3)
b2591859x

260/2011

Lwówecki, powiat. 1:200 000, 1:8 000, 1:50 000

Powiat lwówecki, mikroregion Frýdlant : mapa powiatu i mikroregionu w skali 1:200 000 : plany miejscowości: Lwówek Śląski, Lubomierz, Mirsk, Frýdlant w skali 1:8 000 : mapy turystyczne w skali 1:50 000 z przebiegiem szlaku rowerowego ER-10 / oprac. Rafał Fronia [et al.] ; Wydawnictwo Turystyczne Plan. – Skala 1:200 000. Skala 1:8 000. Skala 1:50 000. – Jelenia Góra : Wydawnictwo Turystyczne Plan, [2010]. – 7 map na 3 ark. : dwustronny, kolor. ; 2 ark. 34x48 cm, ark. 48x68 cm, złoż. w etui 25x12 cm.

Zawiera: Powiat Lwówecki i mikroregion frydlański wraz z okolicami : skala 1:200 000. Okolice Lwówka Śląskiego : skala 1:50 000. Okolice Frýdlantu : skala 1:50 000. Lwówek Śląski : skala 1:8 000. Frýdlant : skala 1:8 000. Lubomierz : skala 1:8 000. Mirsk : skala 1:8 000.

Tyt. panelowy. Rzeźba terenu: cieniowanie, poziomice, punkty wysokości. Verso mapy 1:200 000: inform. turyst.-krajozn. z fot. Na mapie okolic: Profil trasy ER-10 Lwówek Śląski-Frydlant. – Indeks ulic Lwówka Śl. – Publikacja współfinansowana przez Unię Europejską [...] oraz z budżetu państwa. – Tekst pol., legenda także niem., ang., czes., treść map pol., czes.

ISBN 978-83-61942-62-7

1. Lwówek Śląski (woj. dolnośląskie ; okręg) – turystyka 2. Frýdlant (Czechy ; okręg) – turystyka 3. Lwówek Śląski (woj. dolnośląskie) – od 2001 r. 4. Frýdlant (Czechy) – od 2001 r. 5. Lubomierz (woj. dolnośląskie) – od 2001 r. 6. Mirsk (woj. dolnośląskie) – od 2001 r. 7. Mapy turystyczne 8. Plany miast

912(438)DS(084.3)

b26152502

261/2011

Lwówek Śląski. 1:8 000, [Ca 1:40 500]

Lwówek Śląski i okolice zapraszają / oprac. Rafał Fronia [et al.] ; Plan. – 1:8 000. [Ca 1:40 500]. – Jelenia Góra : Plan, 2011. – 2 mapy na 1 ark. : dwustronny, kolor. ; 29x46 cm, 48x56 cm, ark. 48x68 cm, złoż. 24x12 cm.

Zawiera m.in.: Lwówek Śląski - okolice.

Tyt. panelowy. Rzeźba terenu: poziomice, punkty wysokości. Recto i verso: inform. turyst.-krajozn. z fot. – Indeks ulic. – Treść mapy pol., legenda także niem., tekst także ang., czes., niem.

1. Lwówek Śląski (woj. dolnośląskie) – od 2001 r. 2. Lwówek Śląski (woj. dolnośląskie ; okręg) – turystyka 3. Plany miast 4. Mapy turystyczne

912(438)DS(084.3)

b26458883

262/2011

Malczyce (okolice). 1:25 000

Malczyce 452.41 : woj. legnickie i wrocławskie / zdj. topogr. w skali 1:10 000 wykonało OPGK Kraków ; oprac. kartogr. OPGK Rzeszów. – Wznowienie dr., wyd. 1. – 1:25 000 ; państwowy układ współrzędnych 1965. – [Warszawa] : Główny Geodeta Kraju, dr. 2011. – 1 mapa : kolor. ; 42x66 cm, ark. 50x76 cm.

(Mapa topograficzna 1:25 000. Ukł. 1965).

Tyt. znad ramki mapy. Instrukcja do mapy sporządzona przez GUGiK. Materiał podstawowy: zdj. topogr. w skali 1:10 000 wyk. w 1975 r., oprac. kartogr. 1980 r. wg znaków umownych - wzór 1967 r. Poziom odniesienia Kronsztadt. Oznaczona i narysowana siatka kilometrowa, brak współrzędnych geogr. Rzeźba terenu: poziomice, punkty wysokości. Objaśnienie znaków na prawym marginesie mapy.

ISBN 978-83-254-1460-3

1. Malczyce (woj. dolnośląskie ; okręg) – geografia 2. Mapy topograficzne

912(438)DS(084.3)

b26784877

263/2011

Mioszów (okolice). 1:40 000

Trasy turystyczne pogranicza broumovsko-mioszowskiego : Mioszów - Meziměstí : skala 1:40 000 / oprac. Studio Plan ; kartogr. Marta Zięba, Dariusz Wojciechowski, Stanisław Namysł ; red. Grzegorz Zwoliński ; teksty Urząd Miejski w Mioszowie, Miejski Urząd Meziměstí. – Wyd. 2. – Skala 1:40 000. – Wrocław : Studio Plan, 2010. – 1 mapa : kolor. ; ark. 47x67 cm, złoż. 24x12 cm.

Tyt. panelowy. Rzeźba terenu: poziomice, punkty wysokości, rys. i sygn. skał. Recto: profile podłużne tras narciarskich. Verso: inform. turyst.-krajozn. z fot. – Treść mapy pol., czes., tekst i legenda także ang.

ISBN 978-83-61829-99-7

1. Mieroszów (woj. dolnośląskie ; okręg) – turystyka 2. Broumov (Czechy ; okręg) – turystyka 3. Regiony przygraniczne – Polska 4. Regiony przygraniczne – Czechy 5. Mapy turystyczne
912(438)DS(084.3)
912(4)(084.3)
b26573714

264/2011

Mieroszów (okolice). 1:40 000

Trasy turystyczne pogranicza broumovsko-mieroszowskiego : Mieroszów - Meziměstí : skala 1:40 000 / oprac. Studio Plan ; kartogr. Marta Zięba, Dariusz Wojciechowski, Stanisław Namysł ; red. Grzegorz Zwoliński ; teksty Urząd Miejski w Mieroszowie, Miejski Urząd Meziměstí. – Wyd. 3. – Skala 1:40 000. – Wrocław : Studio Plan, 2011. – 1 mapa : kolor. ; ark. 47x67 cm, złoż. 24x12 cm.

Tyt. panelowy. Rzeźba terenu: poziomicie, punkty wysokości, rys. i sygn. skał. Recto: profile podłużne tras narciarskich. Verso: inform. turyst.-krajozn. z fot. – Treść mapy i legenda pol., czes., tekst także ang.

ISBN 978-83-62645-86-2

1. Mieroszów (woj. dolnośląskie ; okręg) – turystyka 2. Broumov (Czechy ; okręg) – turystyka 3. Regiony przygraniczne – Polska 4. Regiony przygraniczne – Czechy 5. Mapy turystyczne
912(438)DS(084.3)
912(4)(084.3)
b26941855

265/2011

Mirsk. 1:9 000, 1:50 000

Mirsk, Nové Město pod Smrkem, Lázně Libverda : plan miast partnerskich i szlaków turystycznych : mapa szlaków 1:50 000 : plany miast 1:9 000 / oprac. Wydawnictwo Turystyczne Plan. – 1:9 000. 1:50 000. – Jelenia Góra : Wydawnictwo Turystyczne Plan, 2011. – 4 mapy na 1 ark. : dwustronny, kolor. ; ark. 68x48 cm, złoż. 24x12 cm.

Tyt. panelowy. Rzeźba terenu: poziomicie, punkty wysokości, sygn. skał. Zawiera: [Góry Izerskie : mapa turystyczna], 1:50 000, 68x48 cm oraz plany miast w skali 1:9 000 - Mirsk, 23x33 cm; Nové Město pod Smrkem, 24x22 cm; Lázně Libverda, 14x33 cm. Verso: fot. – Projekt "Izerskie spotkania sąsiedzkie" jest współfinansowany ze środków Unii Europejskiej [...]. – Treść mapy pol., czes., legenda także niem.

ISBN 978-83-62917-56-3

1. Mirsk (woj. dolnośląskie) – od 2001 r. 2. Izerskie, Góry – turystyka 3. Nové Město pod Smrkem (Czechy) – od 2001 r. 4. Lázně Libverda (Czechy) – od 2001 r. 5. Mapy turystyczne 6. Plany miast
912(438)DS(084.3)
912(4)(084.3)
b26556431

266/2011

Mirsk (gmina). 1:50 000

Gemeinde Mirsk : skala 1:50 000 : Friedeberg im Isergebirge / oprac. Wydawnictwo Turystyczne Plan ; bearb. [tekstu] Paweł Janusz Łupicki. – Wyd. 3. – Skala 1:50 000. – Jelenia Góra : Wydawnictwo Turystyczne Plan, 2011. – 1 mapa : kolor. ; 68x48 cm, złoż. 24x12 cm.

Tyt. panelowy. Rzeźba terenu: poziomicie, punkty wysokości, sygn. skał. Mapy poboczne: Mirsk, 1:10 000, 23x22 cm; Nové Město pod Smrkem, [ca 1:10 000], 24x22 cm. Verso: inform. turyst.-krajozn. z fot. – Tekst niem., treść mapy pol., czes., legenda pol., niem., czes.

ISBN 978-83-62917-52-5

1. Mirsk (woj. dolnośląskie ; okręg) – turystyka 2. Izerskie, Góry – turystyka 3. Mirsk (woj. dolnośląskie) – od 2001 r. 4. Nové Město pod Smrkem (Czechy) – od 2001 r. 5. Mapy turystyczne 6. Plany miast
912(438)DS(084.3)
912(438:2)(084.3)
b26556327

267/2011

Mirsk (gmina). 1:50 000

Gmina Mirsk : Góry Izerskie : skala 1:50 000 / oprac. [tekstu] Paweł Janusz Łupicki ; Wydawnictwo Turystyczne Plan. – Wyd. 3. – Skala 1:50 000. – Jelenia Góra : Wydawnictwo Turystyczne Plan, 2011. – 1 mapa : kolor. ; 68x48 cm, złoż. 24x12 cm.

Tyt. panelowy. Rzeźba terenu: poziomicie, punkty wysokości, sygn. skał. Mapy poboczne: Mirsk, 1:10 000, 23x22 cm; Nové Město pod Smrkem, [ca 1:10 000], 24x22 cm. Verso: inform. turyst.-krajozn. z fot. – Tekst pol., treść mapy także czes., legenda pol., niem., czes.

ISBN 978-83-62917-48-8

1. Mirsk (woj. dolnośląskie ; okręg) – turystyka 2. Izerskie, Góry – turystyka 3. Mirsk (woj. dolnośląskie) – od 2001 r. 4. Nové Město pod Smrkem (Czechy) – od 2001 r. 5. Mapy turystyczne 6. Plany miast
912(438)DS(084.3)
912(438:2)(084.3)
b26556194

268/2011

Oborniki Śląskie. 1:8 500

Oborniki Śląskie / oprac. Studio Plan ; red. Grzegorz Zwoliński ; kartogr. Monika Sibielec, Stanisław Namysł. – Skala 1:8 500. – Jelenia Góra : Studio Plan, [2011]. – 1 mapa : kolor. ; 47x33 cm, ark. 47x67 cm, złoż. 24x12 cm.

Tyt. panelowy. Rzeźba terenu: poziomicie, punkty wysokości. Mapy poboczne: Gmina Oborniki Śląskie, 1:75 000, 25x22 cm; Pęgów, 1:15 000, 18x18 cm; Uraz, 1:15 000, 11x17 cm; Wilczyn, 1:15 000, 11x17 cm. Verso: inform. turyst.-krajozn. z fot. – Indeks ulic.

ISBN 978-83-61829-95-9

1. Oborniki Śląskie (woj. dolnośląskie) – od 2001 r. 2. Plany miast
912(438)DS(084.3)
b26565547

269/2011

Oborniki Śląskie (okolice). 1:10 000

Oborniki Śląskie M-33-34-B-b-1 / oprac. topogr. PGK OPGK Rzeszów ; oprac. kartogr. Geokart International Rzeszów. – Wzniesienie dr., wyd. 1. – 1:10 000 ; współrzędne prostokątne w ukł. "1992", współrzędne geogr. geodezyjne w ukł. EUREF-89, elipsoida GRS-80 (E 16°52'30"-E 16°56'15"/N 51°20'00"-N 51°17'30"). – [Warszawa] : Główny Geodeta Kraju, dr. 2011. – 1 mapa : kolor. ; 48x46 cm, ark. 59x63 cm.

(Mapa topograficzna Polski 1:10 000. Ukł. 1992).

[zob. Skorowidz mapy topograficznej Polski 1:10 000. Ukł. 1992](#)

Tyt. znad ramki mapy. Instrukcja do mapy sporządzona przez GUGiK. Oprac. topogr. 1997 r., oprac. kartogr. 1998 r., wg znaków umownych 1994 r. Poziom odniesienia Kronsztadt-86. Rzeźba terenu: poziomicie, punkty wysokości. Objasnienie znaków na lewym marginesie. Na dolnym marginesie podział administracyjny. Błędnie podano woj. konińskie zamiast wrocławskiego.

ISBN 978-83-254-1474-0

1. Oborniki Śląskie (woj. dolnośląskie ; okręg) – geografia 2. Mapy topograficzne

912(438)DS(084.3)

b26744910

270/2011

Oleśnica. 1:10 000

Oleśnica - Rataje M-33-35-B-c-2 / oprac. topogr. i kartogr. GEO-TOP Poznań. – Wznowienie dr., wyd. 1. – 1:10 000 ; współrzędne prostokątne w ukł. "1992", współrzędne geogr. geodezyjne w ukł. EUREF-89, elipsoida GRS-80 (E 17°18'45"-E 17°22'30"/N 51°15'00"-N 51°12'30"). – [Warszawa] : Główny Geodeta Kraju, dr. 2011. – 1 mapa : kolor. ; 48x46 cm, ark. 59x63 cm.

(Mapa topograficzna Polski 1:10 000. Ukł. 1992).

[zob. Skorowidz mapy topograficznej Polski 1:10 000. Ukł. 1992](#)

Tyt. znad ramki mapy. Instrukcja do mapy sporządzona przez GUGiK. Oprac. topogr. 1997 r., oprac. kartogr. 1998 r. wg znaków umownych 1994 r. Poziom odniesienia Kronsztadt-86. Rzeźba terenu: poziomicie, punkty wysokości. Objasnienie znaków na lewym marginesie. Na dolnym marginesie podział administracyjny.

ISBN 978-83-254-1477-1

1. Oleśnica (woj. dolnośląskie) – Rataje 2. Oleśnica (woj. dolnośląskie ; okręg) – geografia 3. Mapy topograficzne

912(438)DS(084.3)

b2674420x

271/2011

Oleśnica (gmina). 1:55 000, 1:13 000

Oleśnica : mapa gminy : plan miasta / oprac. Urząd Miasta Oleśnica, Urząd Gminy Oleśnica, Studio Plan ; kartogr. Monika Sibielec, Marta Zięba, Dariusz Wojciechowski. – Skala 1:55 000. Skala 1:13 000. – Wrocław : Studio Wydawnicze Plan, 2010. – 2 mapy na 1 ark. : dwustronny, kolor. ; 46x44 cm, 38x44 cm, ark. 47x67 cm, złoż. 24x12 cm.

Zawiera: Plan Oleśnicy 1:13 000. Gmina Oleśnica 1:55 000.

Tyt. panelowy. Rzeźba terenu: poziomicie, punkty wysokości. Recto i verso: inform. turyst.-krajozn. z fot. – Indeks ulic. – Projekt pn. "Rozwój turystyki aktywnej poprzez wsparcie promocyjne Miasta i Gminy Oleśnica" współfinansowany przez Unię Europejską [...].

ISBN 978-83-62645-00-8

1. Oleśnica (woj. dolnośląskie ; okręg) – turystyka 2. Oleśnica (woj. dolnośląskie) – od 2001 r. 3. Mapy turystyczne 4. Plany miast

912(438)DS(084.3)

b26553223

272/2011

Oleśnica (okolice). 1:50 000

Oleśnica 453.4 : woj. wrocławskie, opolskie i kaliskie. – Wznowienie dr., wyd. 1. – 1:50 000 ; państwowy układ współrzędnych 1965. – [Warszawa] : Główny Geodeta Kraju, dr. 2011. – 1 mapa : kolor. ; 42x66 cm, ark. 50x76 cm.

(Mapa topograficzna 1:50 000. Ukł. 1965).

Tyt. znad ramki mapy. Instrukcja do mapy sporządzona przez GUGiK. Oprac. w 1982 r. na podstawie mapy 1:50 000 z roku 1976-79, wg znaków umownych - wzór 1966 r. Poziom odniesienia Kronsztadt. Oznaczona i narysowana siatka kilometrowa, brak współrzędnych geogr. Rzeźba terenu: poziomicie, punkty wysokości. Podział administracyjny: stan na 31 XII 1977 r. Objasnienie znaków na prawym marginesie mapy.

ISBN 978-83-254-1343-9

1. Oleśnica (woj. dolnośląskie ; okręg) – geografia 2. Mapy topograficzne

912(438)DS(084.3)

b26636190

273/2011

Oleśnicki, powiat. 1:60 000

Powiat oleśnicki dla aktywnych : skala 1:60 000 / oprac. Studio Plan ; red. Grzegorz Zwoliński, Maciej Piasecki ; kartogr. Monika Sibielec ; teksty Dariusz Wojciechowski. – Skala 1:60 000. – Wrocław : Studio Plan, 2011. – 1 mapa : kolor. ; 98x67 cm, złoż. 24x13 cm.

(Galileos).

Tyt. panelowy. Rzeźba terenu: poziomicie, punkty wysokości. Mapa poboczna: Plan Oleśnicy, 1:12 000, 25x36 cm. Verso: inform. turyst.-krajozn. z fot. Nr katalogowy 02-11-112.

ISBN 978-83-62645-09-1

1. Oleśnica (woj. dolnośląskie ; okręg) – turystyka 2. Turystyka piesza – Polska 3. Turystyka rowerowa – Polska 4. Turystyka wodna – Polska 5. Ścieżki edukacyjne 6. Mapy turystyczne

912(438)DS(084.3)

b26555517

274/2011

Piechowice. 1:25 000, 1:10 000

Piechowice, Úpice : mapa turystyczna = turistická mapa / oprac. Wydawnictwo Turystyczne Plan. – Skala 1:25 000. Skala 1:10 000. – Jelenia Góra : Wydawnictwo Turystyczne Plan, 2010. – 3 mapy na 1 ark. : dwustronny, kolor. ; 68x49 cm, 68x73 cm, ark. 68x98 cm, złoż. 24x13 cm.

(Galileos).

Zawiera: Okolice Piechowic : skala 1:25 000. Piechowice 1:10 000. Úpice 1:10 000.

Tyt. panelowy. Rzeźba terenu: poziomicie, punkty wysokości, rys. i sygn. skał. Recto: inform. turyst.-krajozn. z fot. Mapa poboczna: [Piechowice - Úpice, mapa drogową], 1:400 000, 20x25 cm. – Projekt "Piechowice - Úpice aktywne miasta pielęgnujące tradycje" jest współfinansowany ze

środków Unii Europejskiej w ramach Europejskiego funduszu Rozwoju Regionalnego oraz środków budżetu państwa za pośrednictwem Euroregionu Nysa. – Tekst i treść mapy pol., czes., legenda także niem., ang.

ISBN 978-83-61942-58-0

1. Piechowice (woj. dolnośląskie) – od 2001 r. 2. Piechowice (woj. dolnośląskie ; okręg) – turystyka 3. Úpice (Czechy) – od 2001 r. 4. Plany miast 5. Mapy turystyczne

912(438)DS(084.3)

b25907347

275/2011

Polanica-Zdrój. [Ca 1:11 000]

Polanica-Zdrój : turystyczny plan miasta. – [Ca 1:11 000]. – Polanica-Zdrój : "Press-Forum" : na zlec. Gminy Polanica-Zdrój, 2011. – 1 mapa : kolor. ; ark. 63x45 cm, złoż. 23x13 cm.

Tyt. panelowy. Orientacja NNW. Verso: inform. turyst. i teleadresowy, rys. obiektów historycznych i atrakcji turyst. – Indeks ulic.

ISBN 978-83-928640-7-3

1. Polanica-Zdrój (woj. dolnośląskie) – od 2001 r. 2. Polanica-Zdrój (woj. dolnośląskie) – turystyka 3. Plany miast

912(438)DS(084.3)

b2613536x

276/2011

Przedmoście (okolice). 1:25 000

Przedmoście 442.14 : woj. legnickie i leszczyńskie. – Wznowienie dr., wyd. 1. – 1:25 000 ; państwowy układ współrzędnych 1965. – [Warszawa] : Główny Geodeta Kraju, dr. 2011. – 1 mapa : kolor. ; 42x66 cm, ark. 50x76 cm.

(Mapa topograficzna 1:25 000. Ukł. 1965).

Tyt. znad ramki mapy. Instrukcja do mapy sporządzona przez GUGiK. Oprac. na podstawie mapy 1:25 000 z 1976 r., 1975 r., wg znaków umownych - wzór 1966 r. Poziom odniesienia Kronsztadt. Oznaczona i narysowana siatka kilometrowa, brak współrzędnych geogr. Rzeźba terenu: poziomicze, punkty wysokości. Podział administracyjny: stan na 1 XII 1983. Objaśnienie znaków na prawym marginesie mapy.

ISBN 978-83-254-1456-6

1. Przedmoście (woj. dolnośląskie, pow. Głogów ; okręg) – geografia 2. Mapy topograficzne

912(438)DS(084.3)

b26787647

277/2011

Pszemno (okolice). 1:10 000

Pszemno M-33-46-A-c-3 / oprac. topogr. OPG-K, Kraków ; oprac. kartogr. PG-K Pland, Warszawa. – 1:10 000 ; współrzędne prostokątne w ukł. "1992", współrzędne geogr. geodezyjne w ukł. EUREF-89, elipsoida GRS-80 (E 16°30'00"-E 16°33'45"/N 50°52'30"-N 50°50'00"). – [Warszawa] : Główny Geodeta Kraju, dr. 2011. – 1 mapa : kolor. ; 48x46 cm, ark. 59x63 cm.

(Mapa topograficzna Polski 1:10 000. Ukł. 1992).

[zob. Skorowidz mapy topograficznej Polski 1:10 000. Ukł. 1992](#)

Tyt. znad ramki mapy. Instrukcja do mapy sporządzona przez GUGiK. Oprac. topogr. 1996 r., oprac. kartogr. 1997 r. wg znaków umownych 1994 r. Poziom odniesienia Kronsztadt-86. Rzeźba terenu: poziomicze, punkty wysokości. Objaśnienie znaków na lewym marginesie. Na dolnym marginesie podział administracyjny.

ISBN 978-83-254-1479-5

1. Pszemno (woj. dolnośląskie ; okręg) – geografia 2. Mapy topograficzne

912(438)DS(084.3)

b26755099

278/2011

Sobótka (okolice). 1:10 000

Sobótka M-33-46-A-d-2 / oprac. topogr. OPGK Kraków ; oprac. kartogr. CO[D]GIK Warszawa. – Wznowienie dr., wyd. 1. – Skala 1:10 000 ; współrzędne prostokątne w ukł. "1992", współrzędne geogr. geodezyjne w ukł. EUREF-89, elipsoida GRS-80 (E 16°41'15"-E 16°45'00"/N 50°55'00"-N 50°52'30"). – [Warszawa] : Główny Geodeta Kraju, dr. 2011. – 1 mapa : kolor. ; 48x46 cm, ark. 59x63 cm.

(Mapa topograficzna Polski 1:10 000. Ukł. 1992).

[zob. Skorowidz mapy topograficznej Polski 1:10 000. Ukł. 1992](#)

Tyt. znad ramki mapy. Instrukcja do mapy sporządzona przez GUGiK. Oprac. topogr. 1996 r., oprac. kartogr. 1997 r. wg znaków umownych 1994 r. Poziom odniesienia Kronsztadt-86. Rzeźba terenu: poziomicze, punkty wysokości. Objaśnienie znaków na lewym marginesie. Na dolnym marginesie podział administracyjny.

ISBN 978-83-254-1480-1

1. Sobótka (woj. dolnośląskie ; okręg) – geografia 2. Mapy topograficzne

912(438)DS(084.3)

b26734928

279/2011

Strzegom. 1:8 000, 1:55 000

Strzegom : plan miasta : skala 1:8 000 / aktual. i kreślenie Tomasz Wojtasik, Daniel Jończy ; oprac. Plan. – Wyd. 2. – Skala 1:8 000. Skala 1:55 000. – Jelenia Góra : Wydawnictwo Turystyczne Plan, 2010. – 2 mapy na 1 ark. : dwustronny, kolor. ; 48x62 cm, 28x34 cm, ark. 48x68 cm, złoż. 24x12 cm.

Współwyd.: Gmina Strzegom : mapa turystyczna : skala 1:55 000.

Tyt. panelowy. Tyt. mapy współwyd. na 2. panelu. Rzeźba terenu: poziomicze, punkty wysokości, sygn. skał. Verso: inform. turyst.-krajozn. z fot. – Indeks ulic. – Tekst i treść mapy pol., legenda także niem.

ISBN 978-83-61942-66-5

1. Strzegom (woj. dolnośląskie) – od 2001 r. 2. Strzegom (woj. dolnośląskie ; okręg) – turystyka 3. Plany miast 4. Mapy turystyczne

912(438)DS(084.3)

b25914856

280/2011

Sułów (okolice). 1:25 000

Sułów 443.34 : woj. wrocławskie / oprac. w Okręg. Przeds. Geod.-Kart. w Poznaniu. – Wznowienie dr., wyd. 1. – 1:25 000 ; państwowy układ współrzędnych 1965. – [Warszawa] : Główny Geodeta Kraju, dr. 2011. – 1 mapa : kolor. ; 42x66 cm, ark. 50x76 cm.

(Mapa topograficzna 1:25 000. Ukł. 1965).

Tyt. znad ramki mapy. Instrukcja do mapy sporządzona przez GUGiK. Oprac. w 1983 r. na podstawie mapy 1:10 000, stan z 1981 r., wg znaków umownych - wzór 1966 r. Poziom odniesienia Kronsztadt. Oznaczona i narysowana siatka kilometrowa, brak współrzędnych geogr. Rzeźba terenu: poziomice, punkty wysokości. Podział administracyjny: stan na 1 I 1978 r. Objasnienie znaków na prawym marginesie mapy.

ISBN 978-83-254-1459-7

1. Sułów (woj. dolnośląskie ; okręg) – geografia 2. Mapy topograficzne

912(438)DS(084.3)

b26784622

281/2011

Szklarska Poręba. 1:9 000

Szklarska Poręba : plan miasta = Schreiberhau : Stadtplan = town plan : skala 1:9 000 / oprac. Rafał Fronia, Tomasz Wojtasik, Piotr Pietrzak ; Wydawnictwo Turystyczne Plan. – Wyd. 9. – Skala 1:9 000. – Jelenia Góra : Wydawnictwo Turystyczne Plan, 2011. – 1 mapa : kolor. ; 48x68 cm, złoż. 24x12 cm.

(Galileos).

Tyt. panelowy. Rzeźba terenu: poziomice, punkty wysokości, rys. i sygn. skał. Mapa poboczna: Okolice Szklarskiej Poręby, 1:35 000, 24x33 cm. Verso: inform. turyst.-krajozn. z fot. – Indeks ulic. – Treść mapy pol., tekst i legenda także niem.

ISBN 978-83-61942-43-6

1. Szklarska Poręba (woj. dolnośląskie) – od 2001 r. 2. Plany miast

912(438)DS(084.3)

b25918837

282/2011

Świdnica. 1:10 000

Świdnica-Kraszowice M-33-45-D-b-2 / oprac. topogr. GEO-TOP, Poznań ; oprac. kartogr. GEO-TOP, Poznań. – Wznowienie dr., wyd. 1. – 1:10 000 ; współrzędne prostokątne w ukł. "1992", współrzędne geogr. geodezyjne w ukł. EUREF-89, elipsoida GRS-80 (E 16°26'15"-E 16°30'00"/N 50°50'00"-N 50°47'30"). – [Warszawa] : Główny Geodeta Kraju, dr. 2011. – 1 mapa : kolor. ; 48x46 cm, ark. 59x63 cm.

(Mapa topograficzna Polski 1:10 000. Ukł. 1992).

[zob. Skorowidz mapy topograficznej Polski 1:10 000. Ukł. 1992](#)

Tyt. znad ramki mapy. Instrukcja do mapy sporządzona przez GUGiK. Oprac. topogr. 1996 r., kartogr. 1997 r. wg znaków umownych 1994 r. Poziom odniesienia Kronsztadt-86. Rzeźba terenu: poziomice, punkty wysokości. Objasnienie znaków na lewym marginesie. Na dolnym marginesie podział administracyjny.

ISBN 978-83-254-1478-8

1. Świdnica (woj. dolnośląskie) – Kraszowice 2. Świdnica (woj. dolnośląskie ; okręg) – geografia 3. Mapy topograficzne

912(438)DS(084.3)

b2674417x

283/2011

Świebodzice. 1:10 000, 1:25 000

Świebodzice : plan miasta = Stadtplan = town plan : skala 1:10 000 / oprac. Plan, UM Świebodzice. – Wyd. 2. – Skala 1:10 000. Skala 1:25 000. – Jelenia Góra : Wydawnictwo Turystyczne Plan, 2009. – 2 mapy na 1 ark. : dwustronny, kolor. ; 58x82 cm, 48x59 cm, ark. 58x82 cm, złoż. 24x12 cm.

(Galileos).

Współtyd.: Trasy wokół Świebodzic i Zamku Książ : mapa rowerowa : skala 1:25 000.

Tyt. panelowy. Tyt. mapy współtyd. na 2. panelu. Rzeźba terenu: poziomice, punkty wysokości, sygn. skał. Mapa poboczna: [Świebodzice - centrum, ca 1:5 000], 15x15 cm. Verso: inform. turyst.-krajozn. z fot. – Indeks ulic. – Mapę sfinansowano z budżetu gminy Świebodzice. – Treść mapy pol., tekst i legenda także niem., ang.

ISBN 978-83-61942-33-7

1. Świebodzice (woj. dolnośląskie) – od 2001 r. 2. Świebodzice (woj. dolnośląskie ; okręg) – turystyka 3. Turystyka rowerowa – Polska 4. Plany miast 5. Mapy turystyczne

912(438)DS(084.3)

b25918461

284/2011

Trzebnica (okolice). 1:10 000

Trzebnica M-33-35-A-a-1 / oprac. topogr. GEO-TOP Poznań ; oprac. kartogr. Geokart International Rzeszów. – Wznowienie dr., wyd. 1. – 1:10 000 ; współrzędne prostokątne w ukł. "1992", współrzędne geogr. geodezyjne w ukł. EUREF-89, elipsoida GRS-80 (E 17°00'00"-E 17°03'45"/N 51°20'00"-N 51°17'30"). – [Warszawa] : Główny Geodeta Kraju, dr. 2011. – 1 mapa : kolor. ; 48x46 cm, ark. 59x63 cm.

(Mapa topograficzna Polski 1:10 000. Ukł. 1992).

[zob. Skorowidz mapy topograficznej Polski 1:10 000. Ukł. 1992](#)

Tyt. znad ramki mapy. Instrukcja do mapy sporządzona przez GUGiK. Oprac. topogr. 1997 r., oprac. kartogr. 1998 r. wg znaków umownych 1994 r. Poziom odniesienia Kronsztadt-86. Rzeźba terenu: poziomice, punkty wysokości. Objasnienie znaków na lewym marginesie. Na dolnym marginesie podział administracyjny.

ISBN 978-83-254-1475-7

1. Trzebnica (woj. dolnośląskie ; okręg) – geografia 2. Mapy topograficzne

912(438)DS(084.3)

b26745033

285/2011

Trzebnica (okolice). 1:10 000

Trzebnica - Wsch. M-33-35-A-a-2/ oprac. topogr. GEO-TOP Poznań ; oprac. kartogr. Geokart International Rzeszów. – Wznowienie dr., wyd. 1. – 1:10 000 ; współrzędne prostokątne w ukł. "1992", współrzędne geogr. geodezyjne w ukł. EUREF-89, elipsoida GRS-80 (E17°03'45"-E 17°07'30"/N 51°20'00"-N 51°17'30"). – [Warszawa] : Główny Geodeta Kraju, dr. 2011. – 1 mapa : kolor. ; 48x46 cm, ark. 59x63 cm.

(Mapa topograficzna Polski 1:10 000. Ukł. 1992).

zob. Skorowidz mapy topograficznej Polski 1:10 000. Ukł. 1992

Tyt. znad ramki mapy. Instrukcja do mapy sporządzona przez GUGiK. Oprac. topogr. 1997 r, oprac. kartogr. 1998 r. wg znaków umownych 1994 r. Poziom odniesienia Kronsztadt-86. Rzeźba terenu: poziomic, punkty wysokości. Objasnienie znaków na lewym marginesie. Na dolnym marginesie podział administracyjny.

ISBN 978-83-254-1476-4

1. Trzebnica (woj. dolnośląskie ; okręg) – geografia 2. Mapy topograficzne

912(438)DS(084.3)

b26744247

286/2011

Trzebnica (okolice). 1:50 000

Trzebnica M-33-35-A / oprac. kartogr. Geokart International Rzeszów. – Wznowienie dr., wyd. 1., stan aktual. 1997 r. – 1:50 000 ; współrzędne prostokątne płaskie w ukł. PUWG-92, współrzędne geogr. geodezyjne w ukł. EUREF-89, elipsoida GRS-80 (E 17°00'-E 17°15'/N 51°20'-N 51°10'). – [Warszawa] : Główny Geodeta Kraju, dr. 2011. – 1 mapa : kolor. ; 39x36 cm, ark. 50x63 cm.

(Mapa topograficzna Polski 1:50 000. Ukł. 1992).

zob. Skorowidz mapy topograficznej Polski 1:50 000. Ukł. 1942 i 1992

Tyt. znad ramki mapy. Instrukcja do mapy sporządzona przez GUGiK. Oprac. kartogr. 1998 r. na podstawie mapy topogr. w skali 1:10 000, 1:25 000. Poziom odniesienia Kronsztadt-86. Rzeźba terenu: poziomic, punkty wysokości. Podział administracyjny na dolnym marginesie. Objasnienia znaków na lewym marginesie. – Treść mapy pol., legenda także ang.

ISBN 978-83-254-1274-6

1. Trzebnica (woj. dolnośląskie ; okręg) – geografia 2. Mapy topograficzne

912(438)DS(084.3)

b26631623

287/2011

Twardogóra (okolice). 1:50 000

Twardogóra 453.2 : woj. wrocławskie i kaliskie. – Wznowienie dr., wyd. 1. – 1:50 000 ; państwowy układ współrzędnych 1965. – [Warszawa] : Główny Geodeta Kraju, dr. 2011. – 1 mapa : kolor. ; 42x66 cm, ark. 50x76 cm.

(Mapa topograficzna 1:50 000. Ukł. 1965).

Tyt. znad ramki mapy. Instrukcja do mapy sporządzona przez GUGiK. Oprac. w 1982 r. na podstawie mapy 1:50 000 z 1976 r., 1979 r., wg znaków umownych - wzór 1966 r. Poziom odniesienia Kronsztadt. Oznaczona i narysowana siatka kilometrowa, brak współrzędnych geogr. Rzeźba terenu: poziomic, punkty wysokości. Podział administracyjny: stan na 31 XII 1977 r. Objasnienie znaków na prawym marginesie mapy.

ISBN 978-83-254-1342-2

1. Twardogóra (woj. dolnośląskie ; okręg) – geografia 2. Mapy topograficzne

912(438)DS(084.3)

b26637595

288/2011

Wałbrzych. 1:17 500

Wałbrzych : plan miasta = Stadtplan = city plan = plán města / oprac. Wydawnictwo Kartograficzne Eko-Graf ; zdj. Krzysztof Żarkowski [et al.]. – Skala 1:17 500. – Wrocław : Wydawnictwo Kartograficzne Eko-Graf : Urząd Miejski. Biuro Promocji Miasta, cop. 2011. – 1 mapa : kolor. ; 97x53 cm, ark. 97x68 cm, złoż. 25x14 cm.

Tyt. panelowy. Oprac. na podstawie materiałów udostępnionych z Wojewódzkiego Ośrodka Dokumentacji Geodezyjnej i Kartograficznej we Wrocławiu. Rzeźba terenu: poziomic, punkty wysokości. Zabytki oznaczono winietkami. Mapy poboczne: [Wrocław] Centrum, 1:10 000, 22x20 cm; [Okolice Wrocławia - mapa drogowa], 1:700 000, 23x12 cm. Verso: inform. turyst.-krajozn. z fot., wykaz urzędów i instytucji, wykaz linii autobusowych. Panel: Mapa Roku 2007. – Indeks ulic. – Treść mapy pol., tekst i legenda także ang., niem., czes.

ISBN 978-83-86645-98-5

1. Wałbrzych (woj. dolnośląskie) – od 2001 r. 2. Plany miast

912(438)DS(084.3)

b26534368

289/2011

Wałbrzych (okolice). 1:55 000

Mapa tras rowerowych pogranicza kłodzkiego : ziemia wałbrzyska / oprac. Stowarzyszenie Gmin Polskich Euroregionu Glacensis, Studio Plan ; kartogr. Monika Sibielec ; red. Grzegorz Zwoliński ; teksty Dariusz Wojciechowski ; tl. Karina Kurková. – Skala 1:55 000. – Wrocław : Studio Plan, [2011]. – 1 mapa : kolor. ; 47x67 cm, złoż. 24x12 cm.

Tyt. panelowy. Rzeźba terenu: poziomic, punkty wysokości, sygn. skał. Verso: inform. turyst.-krajozn. z fot., przekroje wysokościowe wybranych tras rowerowych. – Projekt współfinansowany ze środków Europejskiego Funduszu Rozwoju Regionalnego [...]. – Treść mapy pol., tekst pol., czes., legenda także ang.

ISBN 978-83-61829-75-1

1. Wałbrzych (woj. dolnośląskie ; okręg) – turystyka 2. Kłodzko (woj. dolnośląskie ; okręg) – turystyka 3. Turystyka rowerowa – Polska 4. Regiony przygraniczne – Polska 5. Mapy turystyczne

912(438)DS(084.3)

b26557514

290/2011

Wrocław. 1:5 000

Mapa Wrocławia : "krasnołudkowe dzieje Wrocławia, czyli posłuchaj jak to naprawdę było!" / kartogr. Monika Sibielec ; red. Mariusz Ładysz, Grzegorz Zwoliński ; teksty Przemysław Kulesza ; Studio Plan. – Skala 1:5 000. – Wrocław : Studio Plan ; Pragma, 2011. – 1 mapa : kolor. ; 34x44 cm, ark. 47x67 cm, złoż. 24x12 cm.

Tyt. panelowy. Mapa poboczna: [Wrocław - okolice Dworca Głównego PKP, ca 1:10 000], 11x10 cm. Na mapie oznaczono winietkami główne atrakcje Wrocławia. Recto: grafiki i opis krasnali, winietki głównych atrakcji Wrocławia, reklamy. Verso: Kalendarium [impresz kulturalnych] 2011 lipiec-sierpień-wrzesień, reklamy firm. Panel: mobilny przewodnik. Tylny panel: tekst "Krasnoludkowe dzieje Wrocławia, czyli posłuchaj jak to naprawdę było".

ISBN 978-83-62645-81-7 :

1. Wrocław (woj. dolnośląskie) – od 2001 r. 2. Wrocław (woj. dolnośląskie) – turystyka 3. Krasnoludki 4. Plany miast 5. Mapy turystyczne
912(438)DS(084.3)
b26940553 292/2011

Wrocław. 1:12 000

Wrocław : turystyczny plan miasta = Wrocław : tourist city map. – 1:12 000. – [S.l. : s.n., 2011]. – 1 mapa : kolor. ; 49x68 cm, złoż. 25x13 cm.

Tyt. panelowy. Mapy poboczne: [Wrocław - okolice], 1:120 000, 17x23 cm; Wrocławskie ZOO, [ca 1:5 000], 10x20 cm; Wrocławski Tor Węzów Konnych, [ca 1:12 000], 11x8 cm. Recto: wykaz obiektów oznaczonych na planie. Verso: inform. turyst.-krajozn. z fot., schemat Wrocławskiego Parku Wodnego. – Indeks ulic. – Tekst i legenda pol., ang., treść mapy pol.

1. Wrocław (woj. dolnośląskie) – turystyka 2. Mapy turystyczne
912(438)DS(084.3)
b25918473 292/2011

Wrocław. 1:12 000

Wrocław : turystyczny plan miasta = Wrocław : tourist city map = Breslau : Touristische Stadtplan = Vratislav : turistická mapa města 1:12 000 / Wydawnictwo Kartograficzne Eko-Graf. – Skala 1:12 000. – Wrocław : Wydawnictwo Kartograficzne Eko-Graf, [2011]. – 1 mapa : kolor. ; 48x68 cm, złoż. 24x12 cm.

Tyt. panelowy. W cop. data 2011/2012. Rzeźba terenu: punkty wysokości. Mapy poboczne: Wrocławskie krasnale, 1:12 000, 21x16 cm; [Wrocław] Centrum, 1:10 000, 18x16 cm; Contrafactur der Stadt Breslau, [ca 1:5 500], 39x39 cm. Mapa zawiera repr. najstarszego planu Wrocławia Barthla Weihnera z 1562 r. oraz panoramę Wrocławia, drzeworyt z 1738 roku. Recto: wykaz zabytków i innych obiektów oznaczonych na planie. – Treść mapy pol., tekst i legenda także ang., niem., czes.

ISBN 978-83-61157-10-6

1. Wrocław (woj. dolnośląskie) – od 2001 r. 2. Wrocław (woj. dolnośląskie) – turystyka 3. Krasnoludki 4. Plany miast 5. Mapy turystyczne
912(438)DS(084.3)
b26533741 293/2011

Wrocław. 1:20 000

Wrocław : plan miasta = Breslau : Stadtplan : skala 1:20 000 / oprac. Studio Plan. – Wyd. 5. – Skala 1:20 000. – Wrocław : Studio Plan, 2011. – 1 mapa : kolor. ; ark. 47x67 cm, złoż. 24x12 cm.

(Galileos).

Tyt. panelowy. Mapa poboczna: [Wrocław] Centrum, 1:10 000, 21x21 cm. Recto: inform. teleadresowy. Plan zawiera równol. nazwy niem. z lat 1938-41. Nr katalogowy 02-11-113. – Indeks ulic. – Treść mapy i legenda pol., niem.

ISBN 978-83-62645-21-3

1. Wrocław (woj. dolnośląskie) – od 2001 r. 2. Plany miast
912(438)DS(084.3)
b2655401x 294/2011

Wrocław. 1:20 000

Wrocław : plan miasta = Wrocław : city plan = Breslau : Stadtplan 1:20 000 / oprac. red. Krzysztof Marciniak ; współpr. red. Katarzyna Biernat, Jerzy Błędowski, Roman Janusiewicz ; Wydawnictwo Kartograficzne Eko-Graf. – Skala 1:20 000. – Wrocław : Wydawnictwo Kartograficzne Eko-Graf, 2011. – 1 mapa : dwustronny, kolor. ; ark. 98x68 cm, złoż. 25x14 cm.

Tyt. panelowy. W cop. data 2011/2012. Rzeźba terenu: punkty wysokości. Stan aktual. maj 2011 r. Mapa poboczna: [Wrocław] Centrum, 1:12 000, 23x20 cm. – Indeks ulic. – Treść mapy pol., legenda pol., ang., niem., tyt. równol. także czes.

ISBN 978-83-900723-6-4

1. Wrocław (woj. dolnośląskie) – od 2001 r. 2. Plany miast
912(438)DS(084.3)
b26531744 295/2011

Wrocław. 1:20 000

Wrocław : plan miasta = Wrocław : city plan = Breslau : Stadtplan 1:20 000 / oprac. red. Krzysztof Marciniak ; współpr. red. Katarzyna Biernat, Jerzy Błędowski, Roman Janusiewicz ; Wydawnictwo Kartograficzne Eko-Graf. – Skala 1:20 000. – Wrocław : Wydawnictwo Kartograficzne Eko-Graf, 2011. – 1 mapa : dwustronny, kolor. ; ark. 98x68 cm, złoż. 25x14 cm.

Tyt. panelowy. W cop. data 2011/2012. Rzeźba terenu: punkty wysokości. Stan aktual. lipiec 2010 r. Mapa poboczna: [Wrocław] Centrum, 1:12 000, 23x20 cm. – Indeks ulic. – Treść mapy pol., legenda pol., ang., niem., tyt. równol. także czes.

ISBN 978-83-900723-6-4

1. Wrocław (woj. dolnośląskie) – od 2001 r. 2. Plany miast
912(438)DS(084.3)
b26531756 296/2011

Wrocław. 1:20 000

Wrocław : plan miasta 1:20 000 / oprac. kartogr. Mirosław Brzeziński, Mirosław Sikorski ; Demart. – 1:20 000. – Warszawa : Demart, cop. 2011. – 1 mapa : dwustronny, kolor., laminowany ; ark. 68x98 cm, złoż. 23x13 cm.

Tyt. panelowy. Rzeźba terenu: punkty wysokości. Mapa poboczna: Centrum Wrocławia, 1:10 000, 33x29 cm. – Indeks ulic. – Treść mapy pol., legenda także ang., niem., fr.

ISBN 978-83-7427-599-6

1. Wrocław (woj. dolnośląskie) – od 2001 r. 2. Plany miast

912(438)DS(084.3)

b26558725

297/2011

Wrocław. 1:20 000

Wrocław = Wrocław = Breslau : atlas 1:20 000 / [red. Jerzy Błędowski, Roman Janusiewicz ; oprac. kartogr. Katarzyna Biernat, Aleksander Fret, Krzysztof Marciniak] ; Wydawnictwo Kartograficzne Eko-Graf. – Skala 1:20 000. – Wrocław : Wydawnictwo Kartograficzne Eko-Graf, [2011]. – 1 atlas ([5], 40, [19] s.) : głównie mapy, fot. kolor. ; 24 cm.

W cop. data 2011/2012. Aktual. terenowa: grudzień 2010 r. Rzeźba terenu: punkty wysokości. Atlas zawiera także: [Wrocław] centrum, 1:10 000; inform. turyst.-krajozn. z fot.; Okolice Wrocławia, 1:200 000. – Indeks ulic. – Tekst i treść map pol., legenda pol., ang., niem., tyt. równol. także czes.

ISBN 978-83-86645-64-0

1. Wrocław (woj. dolnośląskie) – od 2001 r. 2. Plany miast

912(438)DS(084.3)

b26531732

298/2011

Wrocław. 1:22 000

Wrocław : plan miasta z przewodnikiem = city plan with a guide = Stadtplan und Stadtführer : skala 1:22 000 / kartogr. Mariusz Skorupa [et al.] ; red. Grzegorz Zwoliński ; teksty Emilla Maśnica ; Studio Plan. – Wyd. 10. – Skala 1:22 000. – Wrocław : Studio Plan, 2010. – 1 mapa : kolor. ; ark. 67x98 cm, złoż. 24x13 cm.

(Galileos).

Tyt. panelowy. Mapy poboczne: [Wrocław] Centrum, 1:10 000, 24x20 cm; Osiedle Leśne, [ca 1:22 000], 9x10 cm; Bielany Wrocławskie, [ca 1:22 000], 15x10 cm; Komunikacja autobusowa i tramwajowa dzienna i nocna, [ca 1:75 000], 17x23 cm; Przejazd przez Wrocław, [ca 1:95 000], 12x11 cm. Verso: inform. turyst.-krajozn. z fot., inform. teledresowy. Nr katalogowy 02-10-94. – Indeks ulic. – Treść mapy pol., legenda i tekst także ang., niem.

ISBN 978-83-61829-42-3

1. Wrocław (woj. dolnośląskie) – od 2001 r. 2. Plany miast

912(438)DS(084.3)

b26554057

299/2011

Wrocław. 1:22 000

Wrocław : plan miasta 1:22 000 : plany okolicznych miejscowości / kartogr. Mariusz Skorupa [et al.] ; red. Grzegorz Zwoliński ; Studio Plan. – Wyd. 5. – Skala 1:22 000. – Wrocław : Studio Plan, 2010. – 1 mapa : kolor. ; 67x98 cm, złoż. 24x13 cm.

(Galileos).

Tyt. panelowy. Rzeźba terenu: punkty wysokości. Mapy poboczne 1:25 000: Biskupice Podgórne (strefa LG), 10x12 cm; Smolec, 14x12 cm; Żerniki Wrocławskie, 14x12 cm; Święta Katarzyna, 12x12 cm; Długoleka, 15x12 cm; Wilkszyn, 10x12 cm; Kamieniec Wrocławski, 14x12 cm; Kielczów, Siechnice, 12x12 cm; Psary, 9x12 cm; Tyniec Mały, 7x12 cm; Radwanice, 12x12 cm; Świniary, 9x5 cm; Mirków, 9x7 cm; [Wrocław] Centrum, 1:10 000, 25x20 cm; Komunikacja autobusowa i tramwajowa, [ca 1:55 000], 16x24 cm; Przejazd przez Wrocław, [ca 1:100 000], 13x12 cm; Okolice Wrocławia, [ca 1:500 000], 13x12 cm. Nr katalogowy 02-09-48. – Indeks ulic. – Treść mapy pol., legenda także ang., niem.

ISBN 978-83-61829-86-7

1. Wrocław (woj. dolnośląskie) – od 2001 r. 2. Plany miast

912(438)DS(084.3)

b2657469x

300/2011

Wrocław. 1:50 000

Lasy Wrocławia : mapa Wrocławia 1:50 000 : mapy lasów 1:15 000 / oprac. kartogr., graf., skład i łamanie Wydawnictwo Kartograficzne Eko-Graf; teksty i fot. Michał Jęcz; oprac. w Wydziale Środowiska i Rolnictwa Urzędu Miejskiego Wrocławia przy współpr. Regionalnej Dyrekcji Lasów Państwowych we Wrocławiu. – Skala 1:50 000. – Wrocław : Wydawnictwo Kartograficzne Eko-Graf, 2010. – 1 mapa : kolor. ; 40x54 cm, ark. 68x98 cm, złoż. 23x13 cm.

Tyt. panelowy. Mapy poboczne: 18 map obszarów leśnych z terenu Wrocławia, 1:15 000. Verso: inform. o lasach z fot.

ISBN 978-83-61157-23-6

1. Wrocław (woj. dolnośląskie) – od 2001 r. 2. Las – Polska 3. Plany miast 4. Mapy turystyczne

912(438)DS(084.3)

b26533790

301/2011

Wrocław (okolice). 1:160 000

Wokół Wrocławia = Around Wrocław = Rund um Breslau : mapa / oprac. Agencja Rozwoju Aglomeracji Wrocławskiej, Studio Plan ; red. Anna Dębska ; kartogr. Monika Sibielec, Dariusz Wojciechowski, Marta Zięba ; tł. Małgorzata Wierzbicka (ang.), Sonja Stankowski (niem.). – Skala 1:160 000. – Wrocław : Agencja Rozwoju Aglomeracji Wrocławskiej ; Studio Plan, 2010. – 1 mapa : kolor. ; 47x55 cm, ark. 47x66 cm, w okł. 13x12 cm.

Tyt. okł. Verso: inform. turyst.-krajozn. z fot. – Treść mapy pol., tekst także ang., niem.

ISBN 978-83-62645-12-1

1. Wrocław (woj. dolnośląskie ; okręg) – turystyka 2. Mapy turystyczne

912(438)DS(084.3)

b2655561x

302/2011

Ząbkowice Śląskie (okolice). 1:55 000

Ziemia ząbkowicka : mapa : skala 1:55 000 / oprac. Stowarzyszenie Lokalna Grupa Działania "Qwsi", Studio Plan ; red. Grzegorz Zwoliński ; teksty Dariusz Wojciechowski ; kartogr. Monika Sibielec. – Skala 1:55 000. – Ziębice : Stowarzyszenie Lokalna Grupa Działania "Qwsi" ; Wrocław : Studio Plan, 2010. – 1 mapa : kolor. ; 67x98 cm, złoż. 24x12 cm.

Tyt. panelowy. Rzeźba terenu: poziomic, punkty wysokości, sygn. skał. Verso: inform. turyst.-krajozn. z fot.

ISBN 978-83-61829-08-9

1. Ząbkowice Śląskie (woj. dolnośląskie ; okręg) – turystyka 2. Mapy turystyczne

912(438)DS(084.3)

b26555499

303/2011

Ząbkowice Śląskie (okolice). 1:100 000

Ząbkowice Śląskie 85.03.2 : woj. wałbrzyskie, wrocławskie i opolskie. – Wznowienie dr., wyd. 1. – Skala 1:100 000 ; odwz. GUGiK - 1980 (E 16° 40' -E 17° 10' /N 50° 50' -N 50° 30'). – [Warszawa] : Główny Geodeta Kraju, dr. 2011. – 1 mapa : kolor. ; 39x37 cm.

(Mapa topograficzna 1:100 000. Ukł. GUGiK 1980).

Tyt. znad ramki mapy. Instrukcja do mapy sporządzona przez GUGiK. Oprac. na podstawie mapy 1:100 000 z lat 1961-69, 1975-79, wg znaków umownych - wzór 1966. Poziom odniesienia Kronsztadt. Rzeźba terenu: poziomic, punkty wysokości. Podział administracyjny: stan na 31 XII 1977 r. Objaśnienie znaków na prawym marginesie mapy.

ISBN 978-83-254-1377-4

1. Ząbkowice Śląskie (woj. dolnośląskie ; okręg) – geografia 2. Mapy topograficzne

912(438)DS(084.3)

b26635021

304/2011

Ziębice (gmina). 1:60 000, 1:9 000

Gmina Ziębice / oprac. Studio Plan ; red. Grzegorz Zwoliński ; kartogr. Róża Spiliszewska ; tekst i tł. Urząd Miejski w Ziębicach. – Wyd. 5. – Skala 1:60 000. Skala 1:9 000. – Wrocław : Studio Plan, 2011. – 2 mapy na 1 ark. : kolor. ; 47x35 cm, 39x33 cm, ark. 47x68 cm, złoż. 24x12 cm.

Zawiera: Gmina Ziębice : skala 1:60 000. Ziębice : skala 1:9 000.

Tyt. panelowy. Rzeźba terenu: poziomic, punkty wysokości. Mapa poboczna: [Henryków, ca 1:22 000], 8x10 cm. Verso: inform. turyst.-krajozn. z fot. – Treść mapy pol., legenda i tekst także niem., ang.

ISBN 978-83-62645-54-1

1. Ziębice (woj. dolnośląskie ; okręg) – turystyka 2. Ziębice (woj. dolnośląskie) – od 2001 r. 3. Mapy turystyczne 4. Plany miast

912(438)DS(084.3)

b26938558

305/2011

Złotoryja (okolice). 1:400 000

Złotoryja i Mimoń na szlaku Via Regia = Złotoryja a Mimoń na cestě Via Regia / oprac. Wydawnictwo Turystyczne Plan. – Skala 1:400 000. – Jelenia Góra : Wydawnictwo Turystyczne Plan, 2010. – 1 mapa : kolor. ; 39x56 cm, ark. 48x68 cm, złoż. 24x12 cm.

Tyt. panelowy. Rzeźba terenu: punkty wysokości. Mapy poboczne: Złotoryja, [ca 1:7 500], 16x16 cm; Mimoń, [ca 1:5 000], 15x16 cm. Recto: wokół mapy fot. obiektów oznaczonych nr na mapie. Verso: inform. turyst.-krajozn. z fot. – Projekt współfinansowany ze środków Europejskiego Funduszu Rozwoju Regionalnego w ramach Współpracy Transgranicznej Republika Czeska - Rzeczpospolita Polska 2007-2013. – Tekst i treść mapy pol., czes.

ISBN 978-83-61942-30-6

1. Złotoryja (woj. dolnośląskie ; okręg) – turystyka 2. Mimoń (Czechy ; okręg) – turystyka 3. Droga św. Jakuba – Czechy 4. Droga św. Jakuba – Polska 5. Mapy turystyczne

912(438)DS(084.3)

912(4)(084.3)

b25907542

306/2011

* * *

Kłodzka, Ziemia. Obszary chronione na Ziemi Kłodzkiej : mapa w skali 1:150 000 *zob. poz. 148*

912(438)KP(084.3) Województwo kujawsko-pomorskie

Barcin (gmina). [Ca 1:10 000]

Gmina Barcin : województwo kujawsko-pomorskie / tekst Jarosław Drozdowski, Beata Wyszyńska. – [Ca 1:10 000]. – Barcin : Urząd Miejski ; Bydgoszcz : Agencja Promocyjno-Wydawnicza "Unigraf", 2011. – 1 mapa : kolor. ; 31x47 cm, złoż. 16x10 cm.

Tyt. panelowy. Mapa poboczna: [Gmina Barcin], [ca 1:130 000], 13x14 cm. Verso: inform. turyst.-krajozn. z fot.

ISBN 978-83-61836-03-2

1. Barcin (woj. kujawsko-pomorskie) – od 2001 r. 2. Barcin (woj. kujawsko-pomorskie ; okręg) – geografia 3. Plany miast 4. Mapy

912(438)KP(084.3)

b26565006

307/2011

Brodnica (okolice). 1:10 000

Brodnica N-34-99-B-b-3 / oprac. topogr. Geokart-International, Rzeszów ; oprac. kartogr. Geokart-International, Rzeszów. – Wznowienie dr., wyd. 1. – 1:10 000 ; współrzędne prostokątne w ukł. "1992", współrzędne geogr. geodezyjne w ukł. EUREF-89, elipsoida GRS-80 (E 19° 22' 30" -E 19° 26' 15" /N 53° 17' 30" -N 53° 15' 00"). – [Warszawa] : Główny Geodeta Kraju, dr. 2011. – 1 mapa : kolor. ; 48x44 cm, ark. 59x63 cm.

(Mapa topograficzna Polski 1:10 000. Ukł. 1992).

[zob. Skorowidz mapy topograficznej Polski 1:10 000. Ukł. 1992](#)

Tyt. znad ramki mapy. Instrukcja do mapy sporządzona przez GUGiK. Oprac. topogr. i kartogr. 2000 r. wg znaków umownych 1999 r. Poziom odniesienia Kronsztadt-86. Rzeźba terenu: poziomic, punkty wysokości. Objasnienie znaków na lewym marginesie. Na dolnym marginesie podział administracyjny.

ISBN 978-83-254-1549-5

1. Brodnica (woj. kujawsko-pomorskie) – geografia 2. Mapy topograficzne

912(438)KP(084.3)

b26748022

308/2011

Brześć Kujawski (okolice). 1:25 000

Brześć Kujawski 365.41 : woj. włocławskie / oprac. w OPGK Rzeszów. – Wznowienie dr., wyd. 1. – 1:25 000 ; państwowy układ współrzędnych 1965. – [Warszawa] : Główny Geodeta Kraju, dr. 2011. – 1 mapa : kolor. ; 42x66 cm, ark. 50x76 cm.

(Mapa topograficzna 1:25 000. Ukł. 1965).

Tyt. znad ramki mapy. Instrukcja do mapy sporządzona przez GUGiK. Oprac. w 1985 r. na podstawie mapy 1:25 000 z 1981 r., wg znaków umownych - wzór 1966 r. Poziom odniesienia Kronsztadt. Oznaczona i narysowana siatka kilometrowa, brak współrzędnych geogr. Rzeźba terenu: poziomic, punkty wysokości. Podział administracyjny: stan na 1981-01-01. Objasnienie znaków na prawym marginesie mapy.

ISBN 978-83-254-1448-1

1. Brześć Kujawski (woj. kujawsko-pomorskie ; okręg) – geografia 2. Mapy topograficzne

912(438)KP(084.3)

b26783927

309/2011

Bydgoszcz. 1:10 000

Bydgoszcz-Bartodzieje N-34-97-C-a-1 / oprac. topogr. Geokart-International, Rzeszów ; oprac. kartogr. Geokart-International, Rzeszów. – Wznowienie dr., wyd. 1. – 1:10 000 ; współrzędne prostokątne w ukł. "1992", współrzędne geogr. geodezyjne w ukł. EUREF-89, elipsoida GRS-80 (E 18°00'00"-E 18°03'45"/N 53°10'00"-N 53°07'30"). – [Warszawa] : Główny Geodeta Kraju, dr. 2011. – 1 mapa : kolor. ; 48x44 cm, ark. 59x63 cm.

(Mapa topograficzna Polski 1:10 000. Ukł. 1992).

[zob. Skorowidz mapy topograficznej Polski 1:10 000. Ukł. 1992](#)

Tyt. znad ramki mapy. Instrukcja do mapy sporządzona przez GUGiK. Oprac. topogr. 1999 r., oprac. kartogr. 2000 r. wg znaków umownych 1999 r. Rzeźba terenu: poziomic, punkty wysokości. Poziom odniesienia Kronsztadt-86. Objasnienie znaków na lewym marginesie. Na dolnym marginesie podział administracyjny.

ISBN 978-83-254-1545-7

1. Bydgoszcz (woj. kujawsko-pomorskie) – Bartodzieje 2. Mapy topograficzne

912(438)KP(084.3)

b26744806

310/2011

Bydgoszcz. 1:10 000

Bydgoszcz - Czarnówko N-34-97-C-a-2 / oprac. topogr. i kartogr. Geokart-International Rzeszów. – Wznowienie dr., wyd. 1. – 1:10 000 ; współrzędne prostokątne w ukł. "1992", współrzędne geogr. geodezyjne w ukł. EUREF-89, elipsoida GRS-80 (E 18°03'45"-E 18°07'30"/N 53°10'00"-N 53°07'30"). – Warszawa : Główny Geodeta Kraju, dr. 2011. – 1 mapa : kolor. ; 48x44 cm, ark. 59x63 cm.

(Mapa topograficzna Polski 1:10 000. Ukł. 1992).

[zob. Skorowidz mapy topograficznej Polski 1:10 000. Ukł. 1992](#)

Tyt. znad ramki mapy. Instrukcja do mapy sporządzona przez GUGiK. Oprac. topogr. 1999 r., oprac. kartogr. 2000 r. wg znaków umownych 1999 r. Poziom odniesienia Kronsztadt-86. Rzeźba terenu: poziomic, punkty wysokości. Objasnienie znaków na lewym marginesie. Na dolnym marginesie podział administracyjny.

ISBN 978-83-254-1546-4

1. Bydgoszcz (woj. kujawsko-pomorskie) – Czarnówko 2. Bydgoszcz (woj. kujawsko-pomorskie ; okręg) – geografia 3. Mapy topograficzne

912(438)KP(084.3)

b26747856

311/2011

Bydgoszcz. 1:15 000

Bydgoszcz / PPWK Warszawa. – Skala 1:15 000. – Warszawa : PPWK, [2011]. – 1 mapa : kolor. ; 60x84 cm, złoż. 30x21 cm.

Tyt. z mapy. Mapy poboczne 1:25 000: Osowa Góra, 19x11 cm; Smukała, 19x17 cm; Fordon, 22x25 cm. COPERNICUS - logo handlowe PPWK. Pod tyt.: Gazeta Wyborcza. Verso: inform. adresowy, mapa skorowidzowa, reklamy. – Indeks ulic. – Treść pol., legenda także ang., niem.

1. Bydgoszcz (woj. kujawsko-pomorskie) – od 2001 r. 2. Bydgoszcz (woj. kujawsko-pomorskie) – Fordon 3. Bydgoszcz (woj. kujawsko-pomorskie) – Osowa Góra 4. Bydgoszcz (woj. kujawsko-pomorskie) – Smukała 5. Plany miast

912(438)KP(084.3)

b26134305

312/2011

Bydgoszcz. 1:23 000

Bydgoszcz +5 : plan miasta 1:23 000 : Koronowo, Nakło n. Notecią, Solec Kujawski, Tuchola, Żnin, Gmina Osielsko / oprac. kartogr. Bogusława Karlicka [et al.] ; Demart. – 1:23 000. – Warszawa : Demart, cop. 2011. – 1 mapa : kolor., laminowany ; 68x98 cm, złoż. 23x12 cm.

Tyt. panelowy. Mapy poboczne 23x25 cm: Tuchola, 1:20 000; Solec Kujawski, 1:20 000; Koronowo, 1:15 000; Nakło nad Notecią, 1:15 000; Żnin, 1:17 000 oraz [Bydgoszcz Centrum, ca 1:10 000], 23x24 cm. Przebieg szlaków oprac. na podstawie materiałów Ryszarda Seidel. – Indeksy ulic. – Tekst i treść mapy pol., legenda także ang., niem., fr.

ISBN 978-83-7427-656-6

1. Bydgoszcz (woj. kujawsko-pomorskie) – od 2001 r. 2. Koronowo (woj. kujawsko-pomorskie) – od 2001 r. 3. Nakło nad Notecią (woj. kujawsko-pomorskie) – od 2001 r. 4. Solec Kujawski (woj. kujawsko-pomorskie) – od 2001 r. 5. Tuchola (woj. kujawsko-pomorskie) – od 2001 r. 6. Żnin (woj. kujawsko-pomorskie) – od 2001 r. 7. Plany miast

912(438)KP(084.3)

b26564208

313/2011

Bydgoszcz. 1:25 000

Bydgoszcz-Stare Miasto 354.23 : woj. bydgoskie / oprac. kartogr. OPGK Rzeszów. – Wznowienie dr., wyd. 1. – 1:25 000 ; państwowy układ współrzędnych 1965. – [Warszawa] : Główny Geodeta Kraju, dr. 2011. – 1 mapa : kolor. ; 42x66 cm, ark. 50x76 cm.

(Mapa topograficzna 1:25 000. Ukł. 1965).

Tyt. znad ramki mapy. Instrukcja do mapy sporządzona przez GUGiK. Materiał podstawowy: zdjęcie topogr. w skali 1:10 000 wyk. w 1976 r., 1977 r., oprac. kartogr. w 1980 r., wg znaków umownych - wzór 1967 r. Poziom odniesienia Kronsztadt. Oznaczona i narysowana siatka kilometrowa, brak współrzędnych geogr. Rzeźba terenu: poziomic, punkty wysokości. Objasnienie znaków na prawym marginesie mapy.

ISBN 978-83-254-1438-2

1. Bydgoszcz (woj. kujawsko-pomorskie) – Stare Miasto 2. Bydgoszcz (woj. kujawsko-pomorskie ; okręg) – geografia 3. Mapy topograficzne 912(438)KP(084.3)

b26784531

314/2011

Bydgoszcz (okolice). 1:10 000

Bydgoszcz N-34-97-C-a-3 / oprac. topogr. Geokart-International, Rzeszów ; oprac. kartogr. Geokart-International, Rzeszów. – Wznowienie dr., wyd. 1. – 1:10 000 ; współrzędne prostokątne w ukł. "1992", współrzędne geogr. geodezyjne w ukł. EUREF-89, elipsoida GRS-80 (E 18°00'00" -E 18°03'45"/N 53°07'30" -N 53°05'00"). – [Warszawa] : Główny Geodeta Kraju, dr. 2011. – 1 mapa : kolor. ; 48x44 cm, ark. 59x63 cm.

(Mapa topograficzna Polski 1:10 000. Ukł. 1992).

zob. [Skorowidz mapy topograficznej Polski 1:10 000. Ukł. 1992](#)

Tyt. znad ramki mapy. Instrukcja do mapy sporządzona przez GUGiK. Oprac. topogr. 1999 r., oprac. kartogr. 2000 r. wg znaków umownych 1999 r. Poziom odniesienia Kronsztadt-86. Rzeźba terenu: poziomic, punkty wysokości. Objasnienie znaków na lewym marginesie. Na dolnym marginesie podział administracyjny.

ISBN 978-83-254-1547-1

1. Bydgoszcz (woj. kujawsko-pomorskie ; okręg) – geografia 2. Mapy topograficzne

912(438)KP(084.3)

b26743978

315/2011

Bydgoszcz (okolice). 1:100 000

Bydgoszcz 81.14.4 : woj. bydgoskie i toruńskie. – Wznowienie dr., wyd. 1. – Skala 1:100 000 ; odwz. GUGiK - 1980 (E 17°40' -E 18°10'/N 53°10' -N 52°50'). – [Warszawa] : Główny Geodeta Kraju, dr. 2011. – 1 mapa : kolor. ; 39x36 cm.

(Mapa topograficzna 1:100 000. Ukł. GUGiK 1980).

Tyt. znad ramki mapy. Instrukcja do mapy sporządzona przez GUGiK. Oprac. na podstawie mapy 1:100 000 z lat 1968-73, 1976-79, wg znaków umownych - wzór 1966. Poziom odniesienia Kronsztadt. Rzeźba terenu: poziomic, punkty wysokości. Podział administracyjny: stan na 31 XII 1977 r. Objasnienie znaków na prawym marginesie mapy.

ISBN 978-83-254-1356-9

1. Bydgoszcz (woj. kujawsko-pomorskie ; okręg) – geografia 2. Mapy topograficzne

912(438)KP(084.3)

b26635471

316/2011

Chełmno, powiat. 1:75 000

Powiat chełmiński : mapa turystyczna = tourist map 1:75 000 / red. Sławomir Kerber ; oprac. kartogr. Dorota Okroj ; tekst Maria Ratajczyk ; Wydawnictwo Region. – Wyd. 2. – Skala 1:75 000. – Gdynia : Wydawnictwo Region, 2010. – 1 mapa : kolor. ; 46x52 cm, złoż. 24x14 cm.

Tyt. panelowy. Mapa poboczna: [Chełmno], [ca 1:10 500], 27x39 cm. Verso: inform. turyst.-krajozn. z fot. – Indeks ulic. – Treść mapy pol., tekst i legenda także ang., niem.

ISBN 978-83-7591-154-1

1. Chełmno (woj. kujawsko-pomorskie ; okręg) – turystyka 2. Mapy turystyczne

912(438)KP(084.3)

b26728126

317/2011

Chełmża (okolice). 1:50 000

Chełmża 355.1 : woj. bydgoskie i toruńskie / przygot. do dr. w PPGK. – Wznowienie dr., wyd. 1. – 1:50 000 ; państwowy układ współrzędnych 1965. – [Warszawa] : Główny Geodeta Kraju, dr. 2011. – 1 mapa : kolor. ; 42x66 cm, ark. 50x76 cm.

(Mapa topograficzna 1:50 000. Ukł. 1965).

Tyt. znad ramki mapy. Instrukcja do mapy sporządzona przez GUGiK. Materiał podstawowy: mapa 1:50 000, wg znaków umownych 1966 r., stan z roku 1966, 1971, 1973. Przygot. do dr. w 1977 r. Poziom odniesienia Kronsztadt. Oznaczona i narysowana siatka kilometrowa, brak współrzędnych geogr. Rzeźba terenu: poziomic, punkty wysokości. Podział administracyjny: stan na 31 XII 1976 r. Objasnienia znaków na prawym marginesie mapy.

ISBN 978-83-254-1339-2

1. Chełmża (woj. kujawsko-pomorskie ; okręg) – geografia 2. Mapy topograficzne

912(438)KP(084.3)

b26636955

318/2011

Ciechocin (okolice). 1:25 000

Ciechocin 355.23 : woj. toruńskie / oprac. w Państw. Przeds. Geod.-Kart. – Wznowienie dr., wyd. 1. – 1:25 000 ; państwowy układ współrzędnych 1965. – [Warszawa] : Główny Geodeta Kraju, dr. 2011. – 1 mapa : kolor. ; 42x66 cm, ark. 50x76 cm.

(Mapa topograficzna 1:25 000. Ukł. 1965).

Tyt. znad ramki mapy. Instrukcja do mapy sporządzona przez GUGiK. Oprac. w 1981 r. na podstawie mapy 1:25 000, stan z 1973 r., wg znaków umownych - wzór 1966 r. Poziom odniesienia Kronsztadt. Oznaczona i narysowana siatka kilometrowa, brak współrzędnych geogr. Rzeźba terenu: poziomice, punkty wysokości. Podział administracyjny: stan na 31 XII 1977 r. Objąsnienie znaków na prawym marginesie mapy.

ISBN 978-83-254-1439-9

1. Ciechocin (woj. kujawsko-pomorskie ; okręg) – geografia 2. Mapy topograficzne

912(438)KP(084.3)

b26784786

319/2011

Ciechocinek. 1:9 000

Ciechocinek : plan miasta : skala 1:9 000 / oprac. Tomasz Wojtasik, Daniel Jończy ; tekst Marcin Papaj ; Wydawnictwo Turystyczne Plan. – Skala 1:9 000. – Jelenia Góra : Wydawnictwo Turystyczne Plan, 2010. – 1 mapa : kolor ; 39x56 cm, ark. 48x68 cm.

(Galileos).

Tyt. panelowy. Rzeźba terenu: poziomice. Mapa poboczna: Okolice Ciechocinka, 1:75 000, 26x33 cm. Verso: inform. turyst.-krajozn. z fot. – Indeks ulic.

ISBN 978-83-61942-50-4

1. Ciechocinek (woj. kujawsko-pomorskie) – od 2001 r. 2. Plany miast

912(438)KP(084.3)

b25905600

320/2011

Golub-Dobrzyń (okolice). 1:25 000

Golub-Dobrzyń 355.24 : woj. toruńskie i włocławskie / oprac. w OPGK Poznań. – Wznowienie dr., wyd. 1. – 1:25 000 ; państwowy układ współrzędnych 1965. – [Warszawa] : Główny Geodeta Kraju, dr. 2011. – 1 mapa : kolor ; 42x66 cm, ark. 50x76 cm.

(Mapa topograficzna 1:25 000. Ukł. 1965).

Tyt. znad ramki mapy. Instrukcja do mapy sporządzona przez GUGiK. Oprac. w 1985 r. na podstawie mapy 1:10 000 z 1982 r., wg znaków umownych - wzór 1966. Poziom odniesienia Kronsztadt. Oznaczona i narysowana siatka kilometrowa, brak współrzędnych geogr. Rzeźba terenu: poziomice, punkty wysokości. Podział administracyjny: stan na 1979-01-01. Objąsnienie znaków na prawym marginesie mapy.

ISBN 978-83-254-1440-5

1. Golub-Dobrzyń (woj. kujawsko-pomorskie ; okręg) – geografia 2. Mapy topograficzne

912(438)KP(084.3)

b26784105

321/2011

Górzno (okolice). 1:25 000

Górzno 241.24/P : woj. toruńskie i włocławskie / oprac. w OPGK Rzeszów. – Wznowienie dr., wyd. 1. – 1:25 000 ; państwowy układ współrzędnych 1965. – [Warszawa] : Główny Geodeta Kraju, dr. 2011. – 1 mapa : kolor ; 42x34 cm, ark. 50x45 cm.

(Mapa topograficzna 1:25 000. Ukł. 1965).

Tyt. znad ramki mapy. Instrukcja do mapy sporządzona przez GUGiK. Oprac. w 1985 r. na podstawie mapy 1:10 000 z 1982 r., wg znaków umownych - wzór 1966. Poziom odniesienia Kronsztadt. Oznaczona i narysowana siatka kilometrowa, brak współrzędnych geogr. Rzeźba terenu: poziomice, punkty wysokości. Podział administracyjny: stan na 1982.01.01. Objąsnienie znaków na prawym marginesie mapy.

ISBN 978-83-254-1415-3

1. Górzno (woj. kujawsko-pomorskie ; okręg) – geografia 2. Mapy topograficzne

912(438)KP(084.3)

b26786825

322/2011

Grębocin (okolice). 1:10 000

Grębocin N-34-98-C-d-2 / oprac. topogr. Geokart-International, Rzeszów ; oprac. kartogr. Geokart-International, Rzeszów. – Wznowienie dr., wyd. 1. – 1:10 000 ; współrzędne prostokątne w ukł. "1992", współrzędne geogr. geodezyjne w ukł. EUREF-89, elipsoida GRS-80 (E 18°41'15"-E 18°45'00"/N 53°05'00"-N 53°02'30"). – [Warszawa] : Główny Geodeta Kraju, dr. 2011. – 1 mapa : kolor ; 48x44 cm, ark. 59x63 cm.

(Mapa topograficzna Polski 1:10 000. Ukł. 1992).

[zob. Skorowidz mapy topograficznej Polski 1:10 000. Ukł. 1992](#)

Tyt. znad ramki mapy. Instrukcja do mapy sporządzona przez GUGiK. Oprac. topogr. i kartogr. 2000 r. wg znaków umownych 1999 r. Poziom odniesienia Kronsztadt-86. Rzeźba terenu: poziomice, punkty wysokości. Objąsnienie znaków na lewym marginesie. Na dolnym marginesie podział administracyjny.

ISBN 978-83-254-1548-8

1. Grębocin (woj. kujawsko-pomorskie ; okręg) – geografia 2. Mapy topograficzne

912(438)KP(084.3)

b26754861

323/2011

Grudziądz. 1:10 000

Grudziądz-Mniszek N-34-86-C-b-4 / oprac. topogr. i kartogr. Geokart-International. – Wznowienie dr., wyd. 1. – 1:10 000 ; współrzędne prostokątne w ukł. "1992", współrzędne geogr. geodezyjne w ukł. EUREF-89, elipsoida GRS-80 (E 18°41'15"-E 18°45'00"/N 53°27'30"-N 53°25'00"). – [Warszawa] : Główny Geodeta Kraju, dr. 2011. – 1 mapa : kolor ; 48x43 cm, ark. 59x63 cm.

(Mapa topograficzna Polski 1:10 000. Ukł. 1992).

[zob. Skorowidz mapy topograficznej Polski 1:10 000. Ukł. 1992](#)

Tyt. znad ramki mapy. Instrukcja do mapy sporządzona przez GUGiK. Poziom odniesienia Kronsztadt-86. Oprac. topogr. i kartogr. 2000 r. Rzeźba terenu: poziomice, punkty wysokości. Objąsnienie znaków na lewym marginesie. Na dolnym marginesie podział administracyjny.

ISBN 978-83-254-1543-3

1. Grudziądz (woj. kujawsko-pomorskie) – Mniszek 2. Mapy topograficzne

912(438)KP(084.3)

b26734734

324/2011

Grudziądz. 1:10 000

Grudziądz-Os. Strzemięcín N-34-86-C-b-2 / oprac. topogr. Geokart-International, Rzeszów ; oprac. kartogr. Geokart-International, Rzeszów. – Wznowienie dr, wyd. 1. – 1:10 000 ; współrzędne prostokątne w ukł. "1992", współrzędne geogr. geodezyjne w ukł. EUREF-89, elipsoida GRS-80 (E 18° 41' 15" -E 18° 45' 00"/N 53° 30' 00" -N 53° 27' 30"). – [Warszawa] : Główny Geodeta Kraju, dr. 2011. – 1 mapa : kolor. ; 48x44 cm, ark. 59x63 cm.

(Mapa topograficzna Polski 1:10 000. Ukł. 1992).

[zob. Skorowidz mapy topograficznej Polski 1:10 000. Ukł. 1992](#)

Tyt. znad ramki mapy. Instrukcja do mapy sporządzona przez GUGiK. Oprac. topogr. i kartogr. 2000 r. wg znaków umownych 1999 r. Poziom odniesienia Kronsztadt-86. Rzeźba terenu: poziomic, punkty wysokości. Objasnienie znaków na lewym marginesie. Na dolnym marginesie podział administracyjny.

ISBN 978-83-254-1542-6

1. Grudziądz (woj. kujawsko-pomorskie)–Strzemięcín 2. Grudziądz (woj. kujawsko-pomorskie; okręg)–geografia 3. Mapy topograficzne 912(438)KP(084.3)

b2674482x

325/2011

Grudziądz (okolice). 1:10 000

Grudziądz N-34-86-D-a-1 / oprac. topogr. Geokart-International Rzeszów ; oprac. kartogr. Geokart-International Rzeszów. – Wznowienie dr, wyd. 1. – 1:10 000 ; współrzędne prostokątne w ukł. "1992", współrzędne geogr. geodezyjne w ukł. EUREF-89, elipsoida GRS-80 (E 18° 45' 00" -E 18° 48' 45"/N 53° 30' 00" -N 53° 27' 30"). – [Warszawa] : Główny Geodeta Kraju, dr. 2011. – 1 mapa : kolor. ; 48x44 cm, ark. 59x63 cm.

(Mapa topograficzna Polski 1:10 000. Ukł. 1992).

[zob. Skorowidz mapy topograficznej Polski 1:10 000. Ukł. 1992](#)

Tyt. znad ramki mapy. Instrukcja do mapy sporządzona przez GUGiK. Oprac. topogr. i kartogr. 2000 r. wg znaków umownych 1999 r. Poziom odniesienia Kronsztadt-86. Rzeźba terenu: poziomic, punkty wysokości. Objasnienie znaków na lewym marginesie. Na dolnym marginesie podział administracyjny.

ISBN 978-83-254-1544-0

1. Grudziądz (woj. kujawsko-pomorskie ; okręg) – geografia 2. Mapy topograficzne

912(438)KP(084.3)

b26734497

326/2011

Inowrocław. 1:11 000, 1:110 000

Inowrocław : plan miasta i okolice : skala 1:11 000 / oprac. Wydawnictwo Turystyczne Plan ; mapy Tomasz Wojtasik ; tekst Rafał Fronia. – Skala 1:11 000. Skala 1:110 000. – Jelenia Góra : Wydawnictwo Turystyczne Plan, 2011. – 2 mapy na 1 ark. : dwustronny, kolor. ; 68x48 cm, 28x34 cm, ark. 68x48 cm, złoż. 24x12 cm.

(Galileos).

Zawiera: Inowrocław 1:11 000. Okolice Inowrocławia 1:110 000.

Tyt. panelowy. Rzeźba terenu: poziomic, punkty wysokości. Verso: inform. turyst.-krajozn. z fot. – Indeks ulic.

ISBN 978-83-62917-01-3

1. Inowrocław (woj. kujawsko-pomorskie) – od 2001 r. 2. Inowrocław (woj. kujawsko-pomorskie ; okręg) – turystyka 3. Plany miast 4. Mapy turystyczne

912(438)KP(084.3)

b2655706x

327/2011

Inowrocław. 1:14 000

Inowrocław : plan miasta : skala 1:14 000 / Geoplan. – Skala 1:14 000. – Bielsko-Biała : Geoplan, [2010]. – 1 mapa : kolor. ; 64x44 cm, ark. 100x70 cm.

Tyt. znad mapy. Recto: wokół planu reklamy firm. – Indeks ulic.

1. Inowrocław (woj. kujawsko-pomorskie) – od 2001 r. 2. Plany miast

912(438)KP(084.3)

b25778055

328/2011

Inowrocław (okolice). 1:10 000

Inowrocław N-34-109-D-a-1 / oprac. topogr. i kartogr. Geokart-International. – Wznowienie dr, wyd. 1. – Skala 1:10 000 ; współrzędne prostokątne w ukł. "1992", współrzędne geogr. geodezyjne w ukł. EUREF-89, elipsoida GRS-80 (E 18° 15' 00" -E 18° 18' 45"/N 52° 50' 00" -N 52° 47' 30"). – [Warszawa] : Główny Geodeta Kraju, dr. 2011. – 1 mapa : kolor. ; 48x44 cm, ark. 59x63 cm.

(Mapa topograficzna Polski 1:10 000. Ukł. 1992).

[zob. Skorowidz mapy topograficznej Polski 1:10 000. Ukł. 1992](#)

Tyt. znad ramki mapy. Instrukcja do mapy sporządzona przez GUGiK. Poziom odniesienia Kronsztadt-86. Oprac. topogr. i kartogr. 2000 r. Rzeźba terenu: poziomic, punkty wysokości. Objasnienie znaków na lewym marginesie. Na dolnym marginesie podział administracyjny.

ISBN 978-83-254-1527-3

1. Inowrocław (woj. kujawsko-pomorskie ; okręg) – geografia 2. Mapy topograficzne

912(438)KP(084.3)

b26734369

329/2011

Inowrocław (okolice). 1:25 000

Inowrocław Pn. 365.11 : woj. bydgoskie / oprac. w Państw. Przeds. Geod.-Kart. – Wznowienie dr, wyd. 1. – 1:25 000 ; państwowy układ współrzędnych 1965. – [Warszawa] : Główny Geodeta Kraju, dr. 2011. – 1 mapa : kolor. ; 42x66 cm, ark. 50x76 cm.

(Mapa topograficzna 1:25 000. Ukł. 1965).

Tyt. znad ramki mapy. Instrukcja do mapy sporządzona przez GUGiK. Oprac. w 1981 r. na podstawie mapy 1:25 000, stan 1971, 1969, wg znaków umownych - wzór 1966 r. Poziom odniesienia Kronsztadt. Oznaczona i narysowana siatka kilometrowa, brak współrzędnych geogr. Rzeźba terenu: poziomice, punkty wysokości. Podział administracyjny: stan na 31 XII 1976. Objasnienie znaków na prawym marginesie mapy.

ISBN 978-83-254-1445-0

1. Inowrocław (woj. kujawsko-pomorskie ; okręg) – geografia 2. Mapy topograficzne

912(438)KP(084.3)

b26784695

330/2011

Janowiec Wielkopolski (okolice). 1:50 000

Janowiec Wlkp. N-33-119-D / oprac. kartogr. Geokart-International Rzeszów. – Wznowienie dr., wyd. 1., stan aktual. 2000 r. – 1:50 000 ; współrzędne prostokątne płaskie w ukł. PUWG-92, współrzędne geogr. geodezyjne w ukł. EUREF-89, elipsoida GRS-80 (E 17° 15' -E 17° 30' /N 52° 50' -N 52° 40'). – [Warszawa] : Główny Geodeta Kraju, dr. 2011. – 1 mapa : kolor ; 39x36 cm, ark. 50x63 cm.

(Mapa topograficzna Polski 1:50 000. Ukł. 1992).

[zob. Skorowidz mapy topograficznej Polski 1:50 000. Ukł. 1942 i 1992](#)

Tyt. znad ramki mapy. Instrukcja do mapy sporządzona przez GUGiK. Oprac. na podstawie mapy topogr. w skali 1:50 000. Poziom odniesienia Kronsztadt-86. Rzeźba terenu: poziomice, punkty wysokości. Objasnienie znaków na lewym marginesie. Podział administracyjny na dolnym marginesie. – Treść mapy pol., legenda także ang.

ISBN 978-83-254-1288-3

1. Janowiec Wielkopolski (woj. kujawsko-pomorskie ; okręg) – geografia 2. Mapy topograficzne

912(438)KP(084.3)

b26635197

331/2011

Kcynia (okolice). 1:50 000

Kcynia N-33-119-B / oprac. kartogr. Geokart-International Rzeszów. – Wznowienie dr., wyd. 1., stan aktual. 2000 r. – 1:50 000 ; współrzędne prostokątne płaskie w ukł. PUWG-92, współrzędne geogr. geodezyjne w ukł. EUREF-89, elipsoida GRS-80 (E 17° 15' -E 17° 30' /N 53° 00' -N 52° 50'). – [Warszawa] : Główny Geodeta Kraju, dr. 2011. – 1 mapa : kolor ; 39x36 cm, ark. 50x63 cm.

(Mapa topograficzna Polski 1:50 000. Ukł. 1992).

[zob. Skorowidz mapy topograficznej Polski 1:50 000. Ukł. 1942 i 1992](#)

Tyt. znad ramki mapy. Instrukcja do mapy sporządzona przez GUGiK. Oprac. na podstawie mapy topogr. w skali 1:50 000. Poziom odniesienia Kronsztadt-86. Rzeźba terenu: poziomice, punkty wysokości. Objasnienie znaków na lewym marginesie. Podział administracyjny na dolnym marginesie. – Treść mapy pol., legenda także ang.

ISBN 978-83-254-1287-6

1. Kcynia (woj. kujawsko-pomorskie ; okręg) – geografia 2. Mapy topograficzne

912(438)KP(084.3)

b26635252

332/2011

Koronowo (gmina). [Ca 1:63 000], [Ca 1:9 000]

Gmina Koronowo / Borowiackie Centrum Promocji i Reklamy, Wydawnictwo "Julita" W. Drzycimski. – [Ca 1:63 000]. [Ca 1:9 000]. – Śliwice : Borowiackie Centrum Promocji i Reklamy Wydawnictwo Julita, 2007. – 2 mapy na 1 ark. : kolor ; 45x31 cm, 38x32 cm, w okł. 23x12 cm + broszura ([1], 20 s.).

Tyt. okł. Mapy poboczne: Gmina Koronowo, [ca 1:290 000], 11x10 cm; Koronowo [Ścieżka dydaktyczna - Cysterski Gaj, ca 1:12 000], 13x8 cm; Pieczyńska, [ca 1:8 300], 7x10 cm. Broszura: tekst inform. z fot. Verso: reklamy. Wewnętrzne s. okł.: reklamy. – Treść map i legend pol., tekst także ang., niem.

ISBN 978-83-7529-006-6

1. Koronowskie, Jezioro – turystyka 2. Koronowo (woj. kujawsko-pomorskie) – od 2001 r. 3. Koronowo (woj. kujawsko-pomorskie ; okręg) – turystyka 4. Mapy turystyczne 5. Plany miast

912(438)KP(084.3)

b25774827

333/2011

Kruszwica (okolice). 1:25 000

Kruszwica 365.31 : woj. bydgoskie i włocławskie / oprac. w OPGK Pieszów [!]. – Wznowienie dr., wyd. 1. – 1:25 000 ; państwowy układ współrzędnych 1965. – [Warszawa] : Główny Geodeta Kraju, dr. 2011. – 1 mapa : kolor ; 42x66 cm, ark. 50x76 cm.

(Mapa topograficzna 1:25 000. Ukł. 1965).

Tyt. znad ramki mapy. Instrukcja do mapy sporządzona przez GUGiK. Oprac. w 1985 r. na podstawie mapy 1:10 000 z 1981 r., wg znaków umownych - wzór 1966 r. Poziom odniesienia Kronsztadt. Oznaczona i narysowana siatka kilometrowa, brak współrzędnych geogr. Rzeźba terenu: poziomice, punkty wysokości. Podział administracyjny: stan na 1980-01-01. Objasnienie znaków na prawym marginesie mapy.

ISBN 978-83-254-1446-7

1. Kruszwica (woj. kujawsko-pomorskie ; okręg) – geografia 2. Mapy topograficzne

912(438)KP(084.3)

b26783964

334/2011

Lniano (gmina). [Ca 1:100 000]

Gmina Lniano : mapa / Borowiackie Centrum Promocji i Reklamy Wydawnictwo Julita. – [Ca 1:100 000]. – Śliwice : Borowiackie Centrum Promocji i Reklamy Wydawnictwo Julita, 2009. – 1 mapa : kolor ; 17x14 cm, ark. 28x36 cm, w okł. 10x7 cm.

Tyt. panelowy. Mapa poboczna: [Lniano - plan wsi, ca 1:8 500], 14x17 cm. Recto: Województwo kujawsko-pomorskie, Powiat świecki - mapy poglądowe położenia gminy. Verso: inform. turyst.-krajozn. z fot.

ISBN 978-83-7529-017-2

1. Lniano (woj. kujawsko-pomorskie ; okręg) – geografia 2. Lniano (woj. kujawsko-pomorskie) – od 2001 r. 3. Mapy 4. Plany miast

912(438)KP(084.3)

b25775546

335/2011

Lubicz (okolice). 1:25 000

Lubicz 355.41 : woj. toruńskie i wrocławskie / oprac. w Państw. Przeds. Geod.-Kart. – Wznowienie dr., wyd. 1. – 1:25 000 ; państwowy układ współrzędnych 1965. – [Warszawa] : Główny Geodeta Kraju, dr. 2011. – 1 mapa : kolor. ; 42x66 cm, ark. 50x76 cm.

(Mapa topograficzna 1:25 000. Ukł. 1965).

Tyt. znad ramki mapy. Instrukcja do mapy sporządzona przez GUGiK. Oprac. w 1981 r. na podstawie mapy 1:25 000, stan z roku 1973, wg znaków umownych - wzór 1966. Poziom odniesienia Kronsztadt. Oznaczona i narysowana siatka kilometrowa, brak współrzędnych geogr. Rzeźba terenu: poziomice, punkty wysokości. Podział administracyjny: stan na 31 XII 1977 r. Objąsnienie znaków na prawym marginesie mapy.

ISBN 978-83-254-1442-9

1. Lubicz Górny (woj. kujawsko-pomorskie ; okręg) – geografia 2. Lubicz Dolny (woj. kujawsko-pomorskie ; okręg) – geografia 3. Mapy topograficzne

912(438)KP(084.3)

b26784440

336/2011

Łabiszyn (gmina). [Ca 1:84 500]

Gmina Łabiszyn / Borowiackie Centrum Promocji i Reklamy Wydawnictwo "Julita" W. Drzycimski. – [Ca 1:84 500]. – Śliwice : Borowiackie Centrum Promocji i Reklamy Wydawnictwo Julita, 2007. – 1 mapa : kolor. ; 27x18 cm, w okł. 10x7 cm.

Tyt. okł. Mapa poboczna: [Łabiszyn, ca 1:14 500], 14x17 cm, orientacja W. Verso: tekst inform. z fot., inform. teleadresowy.

ISBN 978-83-7529-000-4

1. Łabiszyn (woj. kujawsko-pomorskie ; okręg) – turystyka 2. Mapy turystyczne

912(438)KP(084.3)

b2577511x

337/2011

Mogilno (okolice). 1:50 000

Mogilno N-33-132-B / oprac. kartogr. Geokart-International Rzeszów. – Wznowienie dr., wyd. 1., stan aktual. 2000 r. – 1:50 000 ; współrzędne prostokątne płaskie w ukł. PUWG-92, współrzędne geogr. geodezyjne w ukł. EUREF-89, elipsoida GRS-80 (E 17° 45' -E 18° 00' /N 52° 40' -N 52° 30'). – [Warszawa] : Główny Geodeta Kraju, dr. 2011. – 1 mapa : kolor. ; 39x36 cm, ark. 50x63 cm.

(Mapa topograficzna Polski 1:50 000. Ukł. 1992).

[zob. Skorowidz mapy topograficznej Polski 1:50 000. Ukł. 1942 i 1992](#)

Tyt. znad ramki mapy. Instrukcja do mapy sporządzona przez GUGiK. Oprac. na podstawie mapy topogr. w skali 1:10 000, 1:50 000. Poziom odniesienia Kronsztadt-86. Rzeźba terenu: poziomice, punkty wysokości. Objąsnienie znaków na lewym marginesie. Podział administracyjny na dolnym marginesie. – Treść mapy pol., legenda także ang.

ISBN 978-83-254-1297-5

1. Mogilno (woj. kujawsko-pomorskie ; okręg) – geografia 2. Mapy topograficzne

912(438)KP(084.3)

b26632056

338/2011

Nakło nad Notecią (gmina). 1:25 000

Nakło nad Notecią : mapa gminy w skali 1:25 000 / zebr. i oprac. materiałów Tomasz Rogacki [et al.] ; oprac. graf. i produkcja Arctos. – Skala 1:25 000. – Kielce : Arctos ; Nakło nad Notecią : na zlec. Urzędu Miasta i Gminy, 2010. – 1 mapa : kolor. ; 64x77 cm, ark. 67x98 cm, złoż. 14x24 cm.

Tyt. panelowy. Rzeźba terenu: punkty wysokości. Mapy poboczne: Paterek, 1:5 000, 22x47 cm; Potulice, 1:5 000, 24x31 cm; Ślesin, 1:5 000, 45x31 cm; Trzciewnica, 1:5 000, 23x20 cm; Występ, 1:5 000, 24x29 cm; mapa pogładowa lokalizująca gminę. Verso: tekst inform. z fot. – Indeks ulic.

ISBN 978-83-931021-2-9

1. Nakło nad Notecią (woj. kujawsko-pomorskie ; okręg) – geografia 2. Mapy

912(438)KP(084.3)

b26152368

339/2011

Nowe (gmina). [Ca 1:100 000], [Ca 1:13 000]

Gmina Nowe : mapa / wykonawca Borowiackie Centrum Promocji i Reklamy Wydawnictwo Julita. – [Ca 1:100 000]. [Ca 1:13 000]. – Śliwice : Borowiackie Centrum Promocji i Reklamy Wydawnictwo Julita, 2009. – 2 mapy na 1 ark. : kolor. ; 16x15 cm, 20x28 cm, ark. 28x36 cm, w okł. 10x7 cm.

Tyt. okł. Zawiera plan miasta Nowe w orientacji E. Mapa poboczna: Zespół Staromiejski, 1:5 000, 7x8 cm. Verso: inform. turyst.-krajozn. z fot.

ISBN 978-83-7529-076-9

1. Nowe (woj. kujawsko-pomorskie ; okręg) – turystyka 2. Nowe (woj. kujawsko-pomorskie) – od 2001 r. 3. Mapy turystyczne 4. Plany miast

912(438)KP(084.3)

b25787433

340/2011

Nowe (okolice). 1:25 000

Nowe 335.34 : woj. bydgoskie, gdańskie i elbląskie / oprac. w Państw. Przeds. Geod.-Kart. – Wznowienie dr., wyd. 1. – 1:25 000 ; państwowy układ współrzędnych 1965. – [Warszawa] : Główny Geodeta Kraju, dr. 2011. – 1 mapa : kolor. ; 42x66 cm, ark. 50x76 cm.

(Mapa topograficzna 1:25 000. Ukł. 1965).

Tyt. znad ramki mapy. Instrukcja do mapy sporządzona przez GUGiK. Oprac. w 1981 r. na podstawie mapy 1:25 000, stan z roku 1973, wg znaków umownych - wzór 1966 r. Poziom odniesienia Kronsztadt. Oznaczona i narysowana siatka kilometrowa, brak współrzędnych geogr. Rzeźba terenu: poziomice, punkty wysokości. Podział administracyjny: stan na 31 XII 1976 r. Objąsnienie znaków na prawym marginesie mapy.

ISBN 978-83-254-1434-4

1. Nowe (woj. kujawsko-pomorskie ; okręg) – geografia 2. Mapy topograficzne

912(438)KP(084.3)

b26784427

341/2011

Osie (okolice). 1:25 000

Osie 335.33 : woj. bydgoskie. – Wznowienie dr., wyd. 1. – 1:25 000 ; państwowy układ współrzędnych 1965. – [Warszawa] : Główny Geodeta Kraju, dr. 2011. – 1 mapa : kolor. ; 42x66 cm, ark. 50x76 cm.

(Mapa topograficzna 1:25 000. Ukł. 1965).

Tyt. znad ramki mapy. Instrukcja do mapy sporządzona przez GUGiK. Oprac. w 1983 r. na podstawie mapy 1:10 000 z 1979 r., wg znaków umownych - wzór 1966 r. Poziom odniesienia Kronsztadt. Oznaczona i narysowana siatka kilometrowa, brak współrzędnych geogr. Rzeźba terenu: poziomice, punkty wysokości. Podział administracyjny: stan na 31 XII 1979 r. Objąsnienie znaków na prawym marginesie mapy.

ISBN 978-83-254-1433-7

1. Osie (woj. kujawsko-pomorskie ; okręg) – geografia 2. Mapy topograficzne

912(438)KP(084.3)

b26784282

342/2011

Pruszcz (okolice). 1:25 000

Pruszcz 344.42 : woj. bydgoskie / oprac. kartogr. OPGK Rzeszów. – Wznowienie dr., wyd. 1. – 1:25 000 ; państwowy układ współrzędnych 1965. – [Warszawa] : Główny Geodeta Kraju, dr. 2011. – 1 mapa : kolor. ; 42x66 cm, ark. 50x76 cm.

(Mapa topograficzna 1:25 000. Ukł. 1965).

Tyt. znad ramki mapy. Instrukcja do mapy sporządzona przez GUGiK. Materiał podstawowy: zdjęcie topogr. w skali 1:10 000 wyk. w 1973 r., 1977 r., oprac. kartogr. w 1980 r., wg znaków umownych - wzór 1967 r. Poziom odniesienia Kronsztadt. Oznaczona i narysowana siatka kilometrowa, brak współrzędnych geogr. Rzeźba terenu: poziomice, punkty wysokości. Objąsnienie znaków na prawym marginesie mapy.

ISBN 978-83-254-1436-8

1. Pruszcz (woj. kujawsko-pomorskie, pow. Tuchola ; okręg) – geografia 2. Mapy topograficzne

912(438)KP(084.3)

b26784737

343/2011

Radziejów (okolice). 1:25 000

Radziejów 365.32 : woj. włocławskie i bydgoskie / oprac. w OPGK Rzeszów. – Wznowienie dr., wyd. 1. – 1:25 000 ; państwowy układ współrzędnych 1965. – [Warszawa] : Główny Geodeta Kraju, dr. 2011. – 1 mapa : kolor. ; 42x66 cm, ark. 50x76 cm.

(Mapa topograficzna 1:25 000. Ukł. 1965).

Tyt. znad ramki mapy. Instrukcja do mapy sporządzona przez GUGiK. Oprac. w 1985 r. na podstawie mapy 1:25 000 z 1981 r., wg znaków umownych - wzór 1966 r. Poziom odniesienia Kronsztadt. Oznaczona i narysowana siatka kilometrowa, brak współrzędnych geogr. Rzeźba terenu: poziomice, punkty wysokości. Podział administracyjny: stan na 1980-01-01. Objąsnienie znaków na prawym marginesie mapy.

ISBN 978-83-254-1447-4

1. Radziejów (woj. kujawsko-pomorskie ; okręg) – geografia 2. Mapy topograficzne

912(438)KP(084.3)

b26783940

344/2011

Radziejów (okolice). 1:50 000

Radziejów 365.3 : woj. bydgoskie, włocławskie i konińskie / przygot. do dr. w PPGK. – Wznowienie dr., wyd. 1. – 1:50 000 ; państwowy układ współrzędnych 1965. – [Warszawa] : Główny Geodeta Kraju, dr. 2011. – 1 mapa : kolor. ; 42x66 cm, ark. 50x76 cm.

(Mapa topograficzna 1:50 000. Ukł. 1965).

Tyt. znad ramki mapy. Instrukcja do mapy sporządzona przez GUGiK. Materiał podstawowy: mapa 1:50 000, wg znaków umownych 1966 r., stan z roku 1969, 1973. Przygot. do dr. w 1977 r. Poziom odniesienia Kronsztadt. Oznaczona i narysowana siatka kilometrowa, brak współrzędnych geogr. Rzeźba terenu: poziomice, punkty wysokości. Podział administracyjny: stan na 31 XII 1976 r. Objąsnienie znaków na prawym marginesie mapy.

ISBN 978-83-254-1340-8

1. Radziejów (woj. kujawsko-pomorskie ; okręg) – geografia 2. Mapy topograficzne

912(438)KP(084.3)

b2663773x

345/2011

Rogowo (okolice). 1:50 000

Rogowo N-33-120-C / oprac. kartogr. Geokart-International Rzeszów. – Wznowienie dr., wyd. 1., stan aktual. 2000 r. – 1:50 000 ; współrzędne prostokątne płaskie w ukł. PUWG-92, współrzędne geogr. geodezyjne w ukł. EUREF-89, elipsoida GRS-80 (E 17°30'-E 17°45'/N 52°50'-N 52°40'). – [Warszawa] : Główny Geodeta Kraju, dr. 2011. – 1 mapa : kolor. ; 39x36 cm, ark. 50x63 cm.

(Mapa topograficzna Polski 1:50 000. Ukł. 1992).

zob. Skorowidz mapy topograficznej Polski 1:50 000. Ukł. 1942 i 1992

Tyt. znad ramki mapy. Instrukcja do mapy sporządzona przez GUGiK. Oprac. na podstawie mapy topogr. w skali 1:50 000. Poziom odniesienia Kronsztadt-86. Rzeźba terenu: poziomice, punkty wysokości. Objąsnienie znaków na lewym marginesie. Podział administracyjny na dolnym marginesie. – Treść mapy pol., legenda także ang.

ISBN 978-83-254-1290-6

1. Rogowo (woj. kujawsko-pomorskie, pow. Żnin ; okręg) – geografia 2. Mapy topograficzne

912(438)KP(084.3)

b26636086

346/2011

Sępoleński, powiat. [Ca 1:140 500]

Powiat sępoleński : mapa / Borowiackie Centrum Promocji i Reklamy Wydawnictwo Julita. – [Ca 1:140 500]. – Śliwice : Borowiackie Centrum Promocji i Reklamy Wydawnictwo Julita, 2007. – 1 mapa : kolor. ; 35x27 cm, w okł. 10x7 cm.

Tyt. okł. Mapy poboczne: mapy lokalizujące Sępólno Krajeńskie w woj. kujawsko-pomorskim i w Polsce. Verso: inform. turyst.-krajozn. z fot.
ISBN 978-83-7529-008-0

1. Sępólno Krajeńskie (woj. kujawsko-pomorskie ; okręg) – turystyka 2. Mapy turystyczne
912(438)KP(084.3)
b25774761

347/2011

Skepe (okolice). 1:25 000

Skepe 356.33 : woj. włocławskie / oprac. w OPGK Poznań. – Wznowienie dr, wyd. 1. – 1:25 000 ; państwowy układ współrzędnych 1965. – [Warszawa] : Główny Geodeta Kraju, dr. 2011. – 1 mapa : kolor. ; 42x66 cm, ark. 50x76 cm.

(Mapa topograficzna 1:25 000. Ukł. 1965).

Tyt. znad ramki mapy. Instrukcja do mapy sporządzona przez GUGiK. Oprac. w 1985 r. na podstawie mapy 1:10 000 z 1982 r, wg znaków umownych - wzór 1966. Poziom odniesienia Kronsztadt. Oznaczona i narysowana siatka kilometrowa, brak współrzędnych geogr. Rzeźba terenu: poziomice, punkty wysokości. Podział administracyjny: stan na 1979-01-01. Objaśnienie znaków na prawym marginesie mapy.

ISBN 978-83-254-1444-3

1. Skepe (woj. kujawsko-pomorskie ; okręg) – geografia 2. Mapy topograficzne
912(438)KP(084.3)
b26783460

348/2011

Skrwilno (okolice). 1:25 000

Skrwilno 356.32 : woj. włocławskie, płockie i ciechanowskie / oprac. w OPGK Poznań. – Wznowienie dr, wyd. 1. – 1:25 000 ; państwowy układ współrzędnych 1965. – [Warszawa] : Główny Geodeta Kraju, dr. 2011. – 1 mapa : kolor. ; 42x66 cm, ark. 50x76 cm.

(Mapa topograficzna 1:25 000. Ukł. 1965).

Tyt. znad ramki mapy. Instrukcja do mapy sporządzona przez GUGiK. Oprac. w 1985 r. na podstawie mapy 1:10 000 z 1982 r, wg znaków umownych - wzór 1966. Poziom odniesienia Kronsztadt. Oznaczona i narysowana siatka kilometrowa, brak współrzędnych geogr. Rzeźba terenu: poziomice, punkty wysokości. Podział administracyjny: stan na 1979-01-01. Objaśnienie znaków na prawym marginesie mapy.

ISBN 978-83-254-1443-6

1. Skrwilno (woj. kujawsko-pomorskie ; okręg) – geografia 2. Mapy topograficzne
912(438)KP(084.3)
b26784099

349/2011

Świecie (okolice). 1:50 000

Świecie 345.1 : woj. bydgoskie i toruńskie / przygot. do dr. w PPGK. – Wznowienie dr, wyd. 1. – 1:50 000 ; państwowy układ współrzędnych 1965. – [Warszawa] : Główny Geodeta Kraju, dr. 2011. – 1 mapa : kolor. ; 42x66 cm, ark. 50x76 cm.

(Mapa topograficzna 1:50 000. Ukł. 1965).

Tyt. znad ramki mapy. Instrukcja do mapy sporządzona przez GUGiK. Materiał podstawowy: mapa 1:50 000, wg znaków umownych 1966 r, stan z roku 1973. Przygot. do dr. w 1977 r. Poziom odniesienia Kronsztadt. Oznaczona i narysowana siatka kilometrowa, brak współrzędnych geogr. Rzeźba terenu: poziomice, punkty wysokości. Podział administracyjny: stan na 31 XII 1976 r. Objaśnienie znaków na prawym marginesie mapy.

ISBN 978-83-254-1338-5

1. Świecie (woj. kujawsko-pomorskie ; okręg) – geografia 2. Mapy topograficzne
912(438)KP(084.3)
b26637650

350/2011

Świecki, powiat. [Ca 1:125 000]

Powiat świecki : mapa / Borowiackie Centrum Promocji i Reklamy Wydawnictwo Julita. – [Ca 1:125 000]. – Śliwice : Borowiackie Centrum Promocji i Reklamy Wydawnictwo Julita, 2008. – 1 mapa : kolor. ; ark. 62x43 cm, w okł. 23x11 cm.

Tyt. okł. Mapy poboczne: [Powiat świecki - podział na gminy, ca 1:255 000], 19x19 cm; [Województwo kujawsko-pomorskie - podział na powiaty], ca 1:1 150 000, 15x15 cm; [Lokalizacja Świecia w Polsce], [ca 1:10 000 000], 7x7 cm. Verso: tekst inform. z fot. Wewnętrzne s. okł.: tekst inform. o powiecie.

ISBN 978-83-7529-068-4

1. Świecie (woj. kujawsko-pomorskie ; okręg) – turystyka 2. Mapy turystyczne
912(438)KP(084.3)
b25775613

351/2011

Świecki, powiat. [Ca 1:190 000]

Powiat świecki : mapa / Borowiackie Centrum Promocji i Reklamy Wydawnictwo Julita. – [Ca 1:190 000]. – Śliwice : Borowiackie Centrum Promocji i Reklamy Wydawnictwo Julita, 2009. – 1 mapa : kolor. ; ark. 36x28 cm, złoż. 9x6 cm.

Tyt. panelowy. Recto: opis szlaków rowerowych. Verso: tekst inform. o gminach pow. świeckiego z fot.

ISBN 978-83-7529-085-1

1. Świecie (woj. kujawsko-pomorskie ; okręg) – turystyka 2. Mapy turystyczne
912(438)KP(084.3)
b25774487

352/2011

Świekatowo (gmina). [Ca 1:53 000]

Gmina Świekatowo : mapa / Borowiackie Centrum Promocji i Reklamy Wydawnictwo Julita. – [Ca 1:53 000]. – Śliwice : Borowiackie Centrum Promocji i Reklamy Wydawnictwo Julita ; Świekatowo : na zlec. Towarzystwo Rozwoju Gminy Świekatowo, 2009. – 1 mapa : kolor. ; 22x19 cm, w okł. 10x7 cm.

Tyt. okł. Mapy poboczne: [Świekatowo] centrum, [ca 1:12 500], 19x15 cm; Powiat świecki podział na gminy - mapa poglądowa. Verso: tekst inform. z fot., inform. teleadresowy.

ISBN 978-83-7529-083-7

1. Świekatowo (woj. kujawsko-pomorskie ; okręg) – geografia 2. Mapy

912(438)KP(084.3)

b25775078

353/2011

Toruń. 1:20 000

Toruń / PPWK. – Skala 1:20 000. – Warszawa : PPWK : Gazeta Wyborcza, [ante 2005]. – 1 mapa : kolor. ; 60x84 cm, złoż. 30x21 cm.

Tyt. z mapy - nad legendą. Mapa poboczna: [Toruń] Centrum miasta, 1:5 000, 18x30 cm. Datowanie na podstawie obwodnicy S10. Pod tyt.: Gazeta Wyborcza. Verso: reklamy Gazety Wyborczej. – Indeks ulic. – Tekst i treść mapy pol., legenda także ang., niem.

1. Toruń (woj. kujawsko-pomorskie) – od 2001 r. 2. Plany miast

912(438)KP(084.3)

b26323588

354/2011

Toruń. 1:20 000

Toruń / PPWK. – Skala 1:20 000. – Warszawa : PPWK : Gazeta Wyborcza, [ante 2005]. – 1 mapa : kolor. ; 60x84 cm, złoż. 30x21 cm.

Tyt. z mapy - w lewym górnym narożniku. Mapa poboczna: [Toruń] Centrum miasta, 1:5 000, 18x30 cm. Pod tyt.: Gazeta Wyborcza. Datowanie na podstawie obwodnicy S10. Verso: reklamy. – Indeks ulic. – Tekst i treść mapy pol., legenda także ang., niem.

1. Toruń (woj. kujawsko-pomorskie) – od 2001 r. 2. Plany miast

912(438)KP(084.3)

b26323527

355/2011

Toruń (okolice). 1:25 000

Toruń 355.32 : woj. toruńskie / oprac. w Państw. Przeds. Geod.-Kart. – Wznowienie dr., wyd. 1. – 1:25 000 ; państwowy układ współrzędnych 1965. – [Warszawa] : Główny Geodeta Kraju, dr. 2011. – 1 mapa : kolor. ; 42x66 cm, ark. 50x76 cm.

(Mapa topograficzna 1:25 000. Ukł. 1965).

Tyt. znad ramki mapy. Instrukcja do mapy sporządzona przez GUGiK. Oprac. w 1981 r. na podstawie mapy 1:25 000, wg znaków umownych - wzór 1966 r. Poziom odniesienia Kronsztadt. Oznaczona i narysowana siatka kilometrowa, brak współrzędnych geogr. Rzeźba terenu: poziomice, punkty wysokości. Podział administracyjny: stan na 31 XII 1976 r. Objąsnienie znaków na prawym marginesie mapy.

ISBN 978-83-254-1441-2

1. Toruń (woj. kujawsko-pomorskie ; okręg) – geografia 2. Mapy topograficzne

912(438)KP(084.3)

b26784804

356/2011

Więcbork (okolice). 1:25 000

Więcbork 344.31 : woj. bydgoskie i pilskie / oprac. w OPGK Poznań. – Wznowienie dr., wyd. 1. – 1:25 000 ; państwowy układ współrzędnych 1965. – [Warszawa] : Główny Geodeta Kraju, dr. 2011. – 1 mapa : kolor. ; 42x66 cm, ark. 50x76 cm.

(Mapa topograficzna 1:25 000. Ukł. 1965).

Tyt. znad ramki mapy. Instrukcja do mapy sporządzona przez GUGiK. Oprac. w 1988 r. na podstawie mapy 1:10 000 z 1985 r., wg znaków umownych - wzór 1966. Poziom odniesienia Kronsztadt. Oznaczona i narysowana siatka kilometrowa, brak współrzędnych geogr. Rzeźba terenu: poziomice, punkty wysokości. Podział administracyjny: stan na 1985-12-02. Objąsnienie znaków na prawym marginesie mapy.

ISBN 978-83-254-1435-1

1. Więcbork (woj. kujawsko-pomorskie ; okręg) – geografia 2. Mapy topograficzne

912(438)KP(084.3)

b26783381

357/2011

Więcbork (okolice). 1:100 000

Więcbork 81.14.1 : woj. bydgoskie, pilskie i słupskie. – Wznowienie dr., wyd. 1. – Skala 1:100 000 ; odwz. GUGiK - 1980 (E 17° 10' - E 17° 40' / N 53° 30' - N 53° 10'). – [Warszawa] : Główny Geodeta Kraju, dr. 2011. – 1 mapa : kolor. ; 39x35 cm.

(Mapa topograficzna 1:100 000. Ukł. GUGiK 1980).

Tyt. znad ramki mapy. Instrukcja do mapy sporządzona przez GUGiK. Oprac. na podstawie mapy 1:100 000 z roku 1976-78, wg znaków umownych - wzór 1966. Poziom odniesienia Kronsztadt. Rzeźba terenu: poziomice, punkty wysokości. Podział administracyjny: stan na 31 XII 1977 r. Objąsnienie znaków na prawym marginesie mapy.

ISBN 978-83-254-1355-2

1. Więcbork (woj. kujawsko-pomorskie ; okręg) – geografia 2. Mapy topograficzne

912(438)KP(084.3)

b26635501

358/2011

Włocławek (okolice). 1:25 000

Włocławek 365.42 : woj. włocławskie / oprac. w Państw. Przeds. Geod.-Kart. – Wznowienie dr., wyd. 1. – 1:25 000 ; państwowy układ współrzędnych 1965. – [Warszawa] : Główny Geodeta Kraju, dr. 2011. – 1 mapa : kolor. ; 42x66 cm, ark. 50x76 cm.

(Mapa topograficzna 1:25 000. Ukł. 1965).

Tyt. znad ramki mapy. Instrukcja do mapy sporządzona przez GUGiK. Oprac. w 1981 r. na podstawie mapy 1:25 000 z 1972 r., 1973 r., wg znaków umownych - wzór 1966 r. Poziom odniesienia Kronsztadt. Oznaczona i narysowana siatka kilometrowa, brak współrzędnych geogr. Rzeźba terenu: poziomice, punkty wysokości. Podział administracyjny: stan na 1 I 1978 r. Objąsnienie znaków na prawym marginesie mapy.

ISBN 978-83-254-1449-8

1. Włocławek (woj. kujawsko-pomorskie ; okręg) – geografia 2. Mapy topograficzne

912(438)KP(084.3)

b26784749

359/2011

Włocławek (okolice). 1:100 000

Włocławek 83.05.2 : woj. włocławskie / oprac. w Państwowym Przedsiębiorstwie Geodezyjno-Kartograficznym. – Wznowienie dr., wyd. 1. – 1:100 000 ; odwz. GUGiK - 1980 (E 18°40'-E 19°10'/N 52°50'-N 52°30'). – [Warszawa] : Główny Geodeta Kraju, dr. 2011. – 1 mapa : kolor. ; 39x36 cm, ark. 48x54 cm.

(Mapa topograficzna 1:100 000. Ukł. GUGiK 1980).

Tyt. znad ramki mapy. Instrukcja do mapy sporządzona przez GUGiK. Oprac. 1981 r. na podstawie mapy 1:100 000 z roku 1971-73, wg znaków umownych - wzór 1966. Poziom odniesienia Kronsztadt. Rzeźba terenu: poziomice, punkty wysokości. Podział administracyjny: stan na 31 XII 1977 r. Objasnienie znaków na prawym marginesie mapy.

ISBN 978-83-254-1364-4

1. Włocławek (woj. kujawsko-pomorskie ; okręg) – geografia 2. Mapy topograficzne

912(438)KP(084.3)

b26636451

360/2011

Zbiczno (okolice). 1:50 000

Zbiczno N-34-87-D / mapy dokumentacyjne GEPOL M. Tritt ; hydrogr. zdj. polowe GEPOL M. Tritt ; red. Przemysław Kokociński ; komentarz do mapy oprac. Bogdan Wziętek. – 1:50 000 ; współrzędne prostokątne płaskie w ukł. PUWG-92, współrzędne geogr. geodezyjne w ukł. EUREF-89, elipsoida GRS-80 (E 19°15'-E 19°30'/N 53°30'-N 53°20'). – [Warszawa] : Główny Geodeta Kraju, dr. 2011. – 1 mapa : kolor. ; 39x35 cm, ark. 49x53 cm.

(Mapa hydrograficzna 1:50 000. Ukł. 1992).

[zob. Skorowidz mapy hydrograficznej Polski 1:50 000](#)

Tyt. znad ramki mapy. Wytyczne techniczne do mapy sporządzone przez GUGiK. Podstawowe materiały kartogr.: Baza danych wektorowych VMAPL2, WOGiT, wyd. 2002, stan 1996-2001, aktual. stan 2002; Mapa glebowo-rolnicza 1:25 000, oprac. IUNG Puławy, wyd. 1965-74. Poziom odniesienia Kronsztadt-86. Rzeźba terenu: poziomice, punkty wysokości. Objasnienia znaków na lewym marginesie. Na dolnym marginesie podział administracyjny. Verso: komentarz do mapy. – Sfinansowano przez Marszałka Województwa Warmińsko-Mazurskiego.

ISBN 978-83-254-1205-0

1. Zbiczno (woj. kujawsko-pomorskie ; okręg) – hydrografia 2. Mapy hydrograficzne

912(438)KP(084.3)

b26534691

361/2011

Złotoria (okolice). 1:10 000

Złotoria N-34-110-A-b-2 / oprac. topogr. i kartogr. Geokart-International Rzeszów. – Wznowienie dr., wyd. 1. – 1:10 000 ; współrzędne prostokątne w ukł. "1992", współrzędne geogr. geodezyjne w ukł. EUREF-89, elipsoida GRS-80 (E 18°41'15"-E 18°45'00"/N 53°00'00"-N 52°57'30"). – [Warszawa] : Główny Geodeta Kraju, dr. 2011. – 1 mapa : kolor. ; 48x44 cm, ark. 59x63 cm.

(Mapa topograficzna Polski 1:10 000. Ukł. 1992).

[zob. Skorowidz mapy topograficznej Polski 1:10 000. Ukł. 1992](#)

Tyt. znad ramki mapy. Instrukcja do mapy sporządzona przez GUGiK. Oprac. 2000 r. wg znaków umownych 1999 r. Poziom odniesienia Kronsztadt-86. Rzeźba terenu: poziomice, punkty wysokości. Objasnienie znaków na lewym marginesie. Na dolnym marginesie podział administracyjny.

ISBN 978-83-254-1529-7

1. Złotoria (woj. kujawsko-pomorskie ; okręg) – geografia 2. Mapy topograficzne

912(438)KP(084.3)

b26734667

362/2011

Żnin (okolice). 1:50 000

Żnin N-33-120-A / oprac. kartogr. Geokart-International Rzeszów. – Wznowienie dr., wyd. 1., stan aktual. 2000r. – 1:50 000 ; współrzędne prostokątne płaskie w ukł. PUWG-92, współrzędne geogr. geodezyjne w ukł. EUREF-89, elipsoida GRS-80 (E 17°30'-E 17°45'/N 53°00'-N 52°50'). – [Warszawa] : Główny Geodeta Kraju, dr. 2011. – 1 mapa : kolor. ; 39x37 cm, ark. 50x63 cm.

(Mapa topograficzna Polski 1:50 000. Ukł. 1992).

[zob. Skorowidz mapy topograficznej Polski 1:50 000. Ukł. 1942 i 1992](#)

Tyt. znad ramki mapy. Instrukcja do mapy sporządzona przez GUGiK. Oprac. kartogr. na podstawie mapy topogr. w skali 1:10 000, 1:50 000. Poziom odniesienia Kronsztadt-86. Rzeźba terenu: poziomice, punkty wysokości. Objasnienie znaków na lewym marginesie. Podział administracyjny na dolnym marginesie. – Treść mapy pol., legenda także ang.

ISBN 978-83-254-1289-0

1. Żnin (woj. kujawsko-pomorskie ; okręg) – geografia 2. Mapy topograficzne

912(438)KP(084.3)

b26635136

363/2011

Żniński, powiat. [Ca 1:160 000]

Powiat żniński : mapa. – [Ca 1:160 000]. – [S.l. : s.n., 2011]. – 1 mapa : kolor. ; 33x29 cm, ark. 42x30 cm, złoż. 15x11 cm.

Tyt. panelowy. Recto: lista największych atrakcji turyst. oznaczonych nr na mapie. Verso: inform. teleadresowy.

1. Żnin (woj. kujawsko-pomorskie ; okręg) – turystyka 2. Mapy turystyczne

912(438)KP(084.3)

b26320587

364/2011

Żniński, powiat. [Ca 1:167 500]

Powiat żniński : mapa / Borowiackie Centrum Promocji i Reklamy Wydawnictwo Julita. – [Ca 1:167 500]. – Śliwice : Borowiackie Centrum Promocji i Reklamy Wydawnictwo Julita, 2007. – 1 mapa : kolor. ; 30x27 cm, ark. 36x28 cm, w okł. 10x7 cm.

Tyt. okł. Mapy poboczne: mapy lokalizujące Żnin w woj. kujawsko-pomorskim i w Polsce. Verso: inform. teleadresowy.

ISBN 978-83-7529-016-5

1. Żnin (woj. kujawsko-pomorskie ; okręg) – turystyka 2. Mapy turystyczne

912(438)KP(084.3)

b25774657

365/2011

* * *

Koronowskie, Jezioro. Zalew Koronowski : mapa zob. poz. 199

912(438)LU(084.3) Województwo lubelskie

Bełżyce (okolice). 1:50 000

Bełżyce 135.4 : woj. lubelskie / przygot. do dr. w PPGK. – Wznowienie dr., wyd. 1. – 1:50 000 ; państwowy układ współrzędnych 1965. – [Warszawa] : Główny Geodeta Kraju, dr. 2011. – 1 mapa : kolor. ; 42x66 cm, ark. 50x76 cm.

(Mapa topograficzna 1:50 000. Ukł. 1965).

Tyt. znad ramki mapy. Instrukcja do mapy sporządzona przez GUGiK. Materiał podstawowy: mapa 1:50 000, wg znaków umownych 1966 r., stan z roku 1974, 1975. Przygot. do dr. w 1978 r. Poziom odniesienia Kronsztadt. Oznaczona i narysowana siatka kilometrowa, brak współrzędnych geogr. Rzeźba terenu: poziomice, punkty wysokości. Podział administracyjny: stan na 31 XII 1977 r. Objasnienie znaków na prawym marginesie mapy.

ISBN 978-83-254-1302-6

1. Bełżyce (woj. lubelskie ; okręg) – geografia 2. Mapy topograficzne

912(438)LU(084.3)

b26637820

366/2011

Biała Podlaska. 1:18 000

Biała Podlaska : plan miasta : skala 1:18 000 / Geoplan. – 3. ed. – Skala 1:18 000. – Bielsko-Biała : Geoplan, [2010]. – 1 mapa : kolor. ; 40x57 cm, ark. 68x98 cm.

Tyt. znad mapy. Rzeźba terenu: punkty wysokości. Mapa poboczna: [Biała Podlaska] Centrum, 1:10 000, 10x13 cm. Recto: wokół planu reklamy firm. – Indeks ulic.

1. Biała Podlaska (woj. lubelskie) – od 2001 r. 2. Plany miast

912(438)LU(084.3)

b25786192

367/2011

Biłgoraj (gmina). 1:50 000

Gmina Biłgoraj : mapa krajoznawczo-przyrodnicza : skala 1:50 000 / oprac. graf. Paweł Wład ; tekst Tomasz Brytan ; Wydawnictwo Turystyczne Paweł Wład. – Skala 1:50 000. (E 22° 27' -E 23° 04' /N 50° 41' -N 50° 25'). – Rzeszów : Wydawnictwo Turystyczne Paweł Wład ; Biłgoraj : na zlec. Gminy Biłgoraj, 2010. – 1 mapa : kolor. ; 63x92 cm, ark. 67x96 cm, złoż. 23x12 cm.

Tyt. panelowy. Oprac. na podstawie map topograficznych Głównego Geodety Kraju w skali 1:50 000. Rzeźba terenu: poziomice, punkty wysokości. Mapy poboczne: Ścieżka dydaktyczna w leśnictwie Bojary, 1:25 000, 11x11 cm; Ścieżka dydaktyczno-przyrodnicza w rezerwacie Obary, 1:25 000, 11x11 cm; [Polska poglądowo-lokalizacyjna], ca 1:7 000 000, 11x11 cm. Verso: inform. krajozn.-turyst. i przyrodniczy z fot. – Wydano dzięki współfinansowaniu Wojewódzkiego Funduszu Ochrony Środowiska i Gospodarki Wodnej w Lublinie.

ISBN 978-83-61961-05-5

1. Biłgoraj (woj. lubelskie ; okręg) – turystyka 2. Biłgoraj (woj. lubelskie ; okręg) – fauna i flora 3. Mapy turystyczne 4. Mapy przyrodnicze

912(438)LU(084.3)

b25908777

368/2011

Biłgoraj (okolice). 1:50 000

Biłgoraj 156.3 : woj. zamojskie i tarnobrzeskie / przygot. do dr. w PPGK. – Wznowienie dr., wyd. 1. – 1:50 000 ; państwowy układ współrzędnych 1965. – [Warszawa] : Główny Geodeta Kraju, dr. 2011. – 1 mapa : kolor. ; 42x66 cm, ark. 50x76 cm.

(Mapa topograficzna 1:50 000. Ukł. 1965).

Tyt. znad ramki mapy. Instrukcja do mapy sporządzona przez GUGiK. Materiał podstawowy: mapa 1:50 000, wg znaków umownych 1966 r., stan z roku 1974. Przygot. do dr. w 1978 r. Poziom odniesienia Kronsztadt. Oznaczona i narysowana siatka kilometrowa, brak współrzędnych geogr. Rzeźba terenu: poziomice, punkty wysokości. Podział administracyjny: stan na 31 XII 1977 r. Objasnienie znaków na prawym marginesie mapy.

ISBN 978-83-254-1311-8

1. Biłgoraj (woj. lubelskie ; okręg) – geografia 2. Mapy topograficzne

912(438)LU(084.3)

b26636773

369/2011

Biłgorajski, powiat. 1:100 000

Powiat biłgorajski : Na Roztoczu i w Puszczy Solskiej : mapa turystyczno-krajoznawcza 1:100 000 / oprac. aut. i kartogr. Zofia Kalisz vel Metka, Krzysztof Kałamucki, Marta Pason ; tekst Marian Kurzyna, Andrzej Czachorski ; Kartpol. – Wyd. 2. – Skala 1:100 000. – Lublin : Kartpol ; Biłgoraj : na zlec. Starostwa Powiatowego w Biłgoraju, 2008. – 1 mapa : kolor. ; 82x57 cm, złoż. 21x12 cm.

Tyt. panelowy. Mapę oprac. przy współpr. Oddziału PTTK w Biłgoraju. Rzeźba terenu: poziomice, punkty wysokości. Mapa poboczna: Biłgoraj plan centrum / oprac. aut. i kartogr. Wiktor Ładniak, 1:15 000, 20x17 cm. Verso: inform. turyst.-krajozn. z fot. – Wydano dzięki

współfinansowaniu ze środków Woj. Funduszu Ochrony Środowiska i Gospodarki Wodnej w Lublinie oraz Powiatowego Funduszu Ochrony Środowiska i Gospodarki Wodnej w Biłgoraju. – Treść mapy pol., legenda także ang.

1. Biłgoraj (woj. lubelskie ; okręg) – turystyka 2. Roztocze (wyżyna) – turystyka 3. Solska, Puszcza – turystyka 4. Mapy turystyczne
912(438)LU(084.3)
b26458731

370/2011

Dęblin. [Ca 1:17 000]

Dęblin : plan miasta / PHU "Jur-Mann" Jerzy Hoffmann. – [Ca 1:17 000]. – Tuchola : PHU "Jur-Mann" Jerzy Hoffmann ; Dęblin : Urząd Miasta, 2007. – 1 mapa : kolor. ; 47x45 cm, ark. 68x48 cm, złoż. 23x12 cm.

Tyt. panelowy. Verso: inform. turyst.-krajozn. z fot., reklamy firm. – Indeks ulic.

ISBN 978-83-62019-08-3

1. Dęblin (woj. lubelskie) – od 2001 r. 2. Plany miast

912(438)LU(084.3)

b25786830

371/2011

Frapol (okolice). 1:50 000

Frapol 156.1 : woj. zamojskie i tarnobrzeskie / przygot. do dr. w PPGK. – Wznowienie dr., wyd. 1. – 1:50 000 ; państwowy układ współrzędnych 1965. – [Warszawa] : Główny Geodeta Kraju, dr. 2011. – 1 mapa : kolor. ; 42x66 cm, ark. 50x76 cm.

(Mapa topograficzna 1:50 000. Ukł. 1965).

Tyt. znad ramki mapy. Instrukcja do mapy sporządzona przez GUGiK. Materiał podstawowy: mapa 1:50 000, wg znaków umownych 1966 r., stan z roku 1974. Przygot. do dr. w 1978 r. Poziom odniesienia Kronsztadt. Oznaczona i narysowana siatka kilometrowa, brak współrzędnych geogr. Rzeźba terenu: poziomice, punkty wysokości. Podział administracyjny: stan na 1 I 1978 r. Objasnienie znaków na prawym marginesie mapy.

ISBN 978-83-254-1310-1

1. Frapol (woj. lubelskie ; okręg) – geografia 2. Mapy topograficzne

912(438)LU(084.3)

b26636967

372/2011

Hniszów (okolice). 1:25 000

Hniszów 137.14/L : Polska (woj. chełmskie) i ZSRR / oprac. kartogr. OPGK Rzeszów. – Wznowienie dr., wyd. 1. – 1:25 000 ; państwowy układ współrzędnych 1965. – [Warszawa] : Główny Geodeta Kraju, dr. 2011. – 1 mapa : kolor. ; 42x34 cm, ark. 50x45 cm.

(Mapa topograficzna 1:25 000. Ukł. 1965).

Tyt. znad ramki mapy. Mimo zapisu w tyt., obszar ZSRR nie jest prezentowany na mapie. Instrukcja do mapy sporządzona przez GUGiK. Materiał podstawowy: zdj. topogr. wyk. w 1973 r., oprac. kartogr. w 1976 r., wg znaków umownych 1967 r. Poziom odniesienia Kronsztadt. Oznaczona i narysowana siatka kilometrowa, brak współrzędnych geogr. Rzeźba terenu: poziomice, punkty wysokości. Podział administracyjny stan sprzed 1999 r. Objasnienie znaków na prawym marginesie mapy.

ISBN 978-83-254-1390-3

1. Hniszów (woj. lubelskie ; okręg) – geografia 2. Mapy topograficzne

912(438)LU(084.3)

b26786953

373/2011

Kąkolewnica (okolice). 1:25 000

Kąkolewnica 116.33 : woj. białkopodlaskie i siedleckie / oprac. w OPGK Poznań. – Wznowienie dr., wyd. 1. – 1:25 000 ; państwowy układ współrzędnych 1965. – [Warszawa] : Główny Geodeta Kraju, dr. 2011. – 1 mapa : kolor. ; 42x66 cm, ark. 50x76 cm.

(Mapa topograficzna 1:25 000. Ukł. 1965).

Tyt. znad ramki mapy. Instrukcja do mapy sporządzona przez GUGiK. Oprac. w 1986 r. na podstawie mapy 1:10 000 z 1984 r., wg znaków umownych - wzór 1966. Poziom odniesienia Kronsztadt. Oznaczona i narysowana siatka kilometrowa, brak współrzędnych geogr. Rzeźba terenu: poziomice, punkty wysokości. Podział administracyjny: stan na 1984-05-15. Objasnienie znaków na prawym marginesie mapy.

ISBN 978-83-254-1384-2

1. Kąkolewnica (woj. lubelskie ; okręg) – geografia 2. Mapy topograficzne

912(438)LU(084.3)

b2678287x

374/2011

Kłoczew (okolice). 1:25 000

Kłoczew 284.14 : woj. siedleckie i lubelskie / oprac. w OPGK Poznań. – Wznowienie dr., wyd. 1. – 1:25 000 ; państwowy układ współrzędnych 1965. – [Warszawa] : Główny Geodeta Kraju, dr. 2011. – 1 mapa : kolor. ; 42x66 cm, ark. 50x76 cm.

(Mapa topograficzna 1:25 000. Ukł. 1965).

Tyt. znad ramki mapy. Instrukcja do mapy sporządzona przez GUGiK. Oprac. w 1987 r. na podstawie mapy 1:10 000 z 1982 r., wg znaków umownych - wzór 1966 r. Poziom odniesienia Kronsztadt. Oznaczona i narysowana siatka kilometrowa, brak współrzędnych geogr. Rzeźba terenu: poziomice, punkty wysokości. Podział administracyjny: stan na 1982-02-27. Objasnienie znaków na prawym marginesie mapy.

ISBN 978-83-254-1428-3

1. Kłoczew (woj. lubelskie ; okręg) – geografia 2. Mapy topograficzne

912(438)LU(084.3)

b26783356

375/2011

Lublin. 1:10 000

Lublin-Czechów M-34-34-A-a-3 / oprac. topogr. OPGK Rzeszów ; oprac. kartogr. OPGK Rzeszów. – Wznowienie dr., wyd. 1. – 1:10 000 ; współrzędne prostokątne w ukł. "1992", współrzędne geogr. geodezyjne w ukł. EUREF-89, elipsoida GRS-80 (E 22°30'00"-E 22°33'45"/N 51°17'30"-N 51°15'00"). – [Warszawa] : Główny Geodeta Kraju, dr. 2011. – 1 mapa : kolor. ; 48x46 cm, ark. 59x63 cm.

(Mapa topograficzna Polski 1:10 000. Ukł. 1992).

[zob. Skorowidz mapy topograficznej Polski 1:10 000. Ukł. 1992](#)

Tyt. znad ramki mapy. Instrukcja do mapy sporządzona przez GUGiK. Oprac. topogr. i kartogr. 2001 r. wg znaków umownych 1999 r. Poziom odniesienia Kronsztadt-86. Rzeźba terenu: poziomice, punkty wysokości. Objasnienie znaków na lewym marginesie. Na dolnym marginesie podzial administracyjny.

ISBN 978-83-254-1486-3

1. Lublin (woj. lubelskie) – Czechów 2. Mapy topograficzne

912(438)LU(084.3)

b26744879

376/2011

Lublin. 1:10 000

Lublin-Kalinowszczyzna M-34-34-A-a-4 / oprac. topogr. i kartogr. OPGK Rzeszów. – Wznowienie dr., wyd. 1. – 1:10 000 ; współrzędne prostokątne w ukł. "1992", współrzędne geogr. geodezyjne w ukł. EUREF-89, elipsoida GRS-80 (E 22°33'45"-E 22°37'30"/N 51°17'30"-N 51°15'00"). – [Warszawa] : Główny Geodeta Kraju, dr. 2011. – 1 mapa : kolor. ; 48x46 cm, ark. 59x63 cm.

(Mapa topograficzna Polski 1:10 000. Ukł. 1992).

[zob. Skorowidz mapy topograficznej Polski 1:10 000. Ukł. 1992](#)

Tyt. znad ramki mapy. Instrukcja do mapy sporządzona przez GUGiK. Oprac. topogr. i kartogr. 2001 r. wg znaków umownych 1999 r. Poziom odniesienia Kronsztadt-86. Rzeźba terenu: poziomice, punkty wysokości. Objasnienie znaków na lewym marginesie. Na dolnym marginesie podzial administracyjny.

ISBN 978-83-254-1487-0

1. Lublin (woj. lubelskie) – Kalinowszczyzna 2. Mapy topograficzne

912(438)LU(084.3)

b26744065

377/2011

Lublin. 1:20 000

Lublin +5 : plan miasta 1:20 000 : Kraśnik, Lubartów, Łęczna, Puławy, Świdnik / oprac. kartogr. Agnieszka Wędrychowska, Jacek Majerczak, Sebastian Borkowski ; oprac. wyd. Anna Nadstawna ; oprac. tech. Małgorzata Biernat [et al.] ; Demart. – 1:20 000. – Warszawa : Demart, cop. 2011. – 1 mapa : kolor, laminowany ; 74x68 cm, ark. 98x68 cm, złoż. 23x13 cm.

Tyt. panelowy. Verso: osobne spisy ulic do każdego z planów pobocznych. Mapy poboczne: [Lublin] Centrum, 1:10 000, 19x22 cm, Lubartów, 1:20 000, 24x22 cm; Łęczna, 1:20 000, 24x22 cm; Świdnik, 1:15 000, 24x27 cm; Kraśnik, 1:20 000, 36x45 cm; Puławy, 1:20 000, 36x23 cm. – Indeksy ulic. – Tekst i treść mapy pol., legenda także ang., niem., fr.

ISBN 978-83-7427-658-0

1. Lublin (woj. lubelskie) – od 2001 r. 2. Kraśnik (woj. lubelskie) – od 2001 r. 3. Lubartów (woj. lubelskie) – od 2001 r. 4. Łęczna (woj. lubelskie) – od 2001 r. 5. Puławy (woj. lubelskie) – od 2001 r. 6. Świdnik (woj. lubelskie) – od 2001 r. 7. Plany miast

912(438)LU(084.3)

b26564178

378/2011

Lubycza Królewska. 1:5 400

Lubycza Królewska : plan miejscowości 1:5 400 / oprac. merytor. Jerzy Mrzygłód. – 1:5 400. – [S.l. : s.n., 2011]. – 1 mapa : kolor. ; 42x30 cm, złoż. 21x15 cm.

Tyt. panelowy. Dodatek do Gazety Lubyckiej. Verso: reklamy.

1. Lubycza Królewska (woj. lubelskie) – od 2001 r. 2. Plany miast

912(438)LU(084.3)

b26739823

379/2011

Łęczna (okolice). 1:50 000

Łęczna 136.1 : woj. lubelskie / przygot. do dr. w PPGK. – Wznowienie dr., wyd. 1. – 1:50 000 ; państwowy układ współrzędnych 1965. – [Warszawa] : Główny Geodeta Kraju, dr. 2011. – 1 mapa : kolor. ; 42x66 cm, ark. 50x76 cm.

(Mapa topograficzna 1:50 000. Ukł. 1965).

Tyt. znad ramki mapy. Instrukcja do mapy sporządzona przez GUGiK. Materiał podstawowy: mapa 1:50 000, wg znaków umownych 1966 r., stan z roku 1974. Przygot. do dr. w 1978 r. Poziom odniesienia Kronsztadt. Oznaczona i narysowana siatka kilometrowa, brak współrzędnych geogr. Rzeźba terenu: poziomice, punkty wysokości. Podzial administracyjny: stan na 31 XII 1977 r. Objasnienie znaków na prawym marginesie mapy.

ISBN 978-83-254-1303-3

1. Łęczna (woj. lubelskie ; okręg) – geografia 2. Mapy topograficzne

912(438)LU(084.3)

b26637911

380/2011

Łęczyński, powiat. 1:75 000

Powiat łęczyński : mapa, przewodnik po szlakach, baza noclegowa / oprac. aut. i kartogr. Stanisław Dylewski, Sławomir Mielnik ; red. i oprac. tekstu Wydział Funduszy Europejskich, Informacji, Rozwoju i Promocji Powiatu. – Wyd. 2. popr. i uzup. – Skala 1:75 000 ; system odniesienia WGS-84, odwz. UTM. – Łęczna : Starostwo Powiatowe, 2010. – 1 mapa : kolor. ; 42x59 cm, złoż. 21x12 cm.

Tyt. panelowy. Mapy poboczne [powiatu łęczyńskiego, ca 1:390 000], 8x11 cm: Trasa sakralna; Trasa bitew i miejsc pamięci; Trasa przyrodniczo-krajoznawcza; Trasa dziedzictwa archeologiczno-historycznego. Verso: przewodnik po szlakach turyst. z fot., inform. teledresowy bazy noclegowej. – Publikacja współfinansowana ze środków Europejskiego Funduszu Rozwoju Regionalnego w ramach Regionalnego Programu Operacyjnego Województwa Lubelskiego na lata 2007-2013.

ISBN 978-83-62203-16-1

1. Łęczna (woj. lubelskie ; okręg) – turystyka 2. Mapy turystyczne

912(438)LU(084.3)

b25905119

381/2011

Radzyń Podlaski. [Ca 1:10 000]

Radzyń Podlaski / Wydawnictwo Kaczmarek. – [Ca 1:10 000]. – Bydgoszcz : Wydawnictwo Kaczmarek ; Radzyń Podlaski : na zlec. Urzędu Miasta, 2003. – 1 mapa : kolor. ; 43x63 cm, w okł. 23x12 cm.

Tyt. okł. Verso: tekst inform. z fot.

ISBN 83-88958-19-4

1. Radzyń Podlaski (woj. lubelskie) – od 2001 r. 2. Plany miast

912(438)LU(084.3)

b26458779

382/2011

Radzyń Podlaski (gmina). [Ca 1:55 000]

Gmina Radzyń Podlaski : mapa turystyczna / kreślenie mapy, tekst i zdj. Robert Mazurek. – [Ca 1:55 000]. – Radzyń Podlaski : Stowarzyszenie Wspólnota Samorządowa Powiatu Radzyńskiego [etc.], [2010]. – 1 mapa : kolor. ; 40x40 cm, ark. 42x60 cm, w okł. 22x16 cm.

Tyt. okł. Recto i verso: inform. turyst.-krajozn. z fot. Verso: mapa pogładowa powiatu radzyńskiego.

ISBN 978-83-927053-1-4

1. Radzyń Podlaski (woj. lubelskie ; okręg) – turystyka 2. Mapy turystyczne

912(438)LU(084.3)

b26320472

383/2011

Ruda-Huta (gmina). [Ca 1:100 000]

Gmina Ruda-Huta : mapa turystyczna / oprac. graf. Józef Tworek, Krzysztof Kowalczyk ; zespół red. Piotr Śliwa [et al.]. – [Ca 1:100 000]. – Chełm : Wydawnictwo Tawa Taurogiński Waldemar ; Ruda-Huta : na zlec. Biblioteka Publiczna, [2011]. – 1 mapa : kolor. ; 44x50 cm, ark. 48x68 cm, złoż. 24x14 cm.

Tyt. panelowy. Mapa poboczna: "Bolko" ścieżka przyrodniczo-historyczna w Hnieszowie, [ca 1:3 500], 9x12 cm. Verso: inform. turyst.-krajozn. z fot., inform. o herbie Ślepowron. – Sfinansowano ze środków Poakcesyjnego Programu Wsparcia Obszarów Wiejskich w ramach projektu "W przyrodę z tratwą" realizowanego przez Bibliotekę Publiczną Gminy Ruda-Huta.

ISBN 978-83-60371-88-6

1. Ruda-Huta (woj. lubelskie ; okręg) – turystyka 2. Mapy turystyczne

912(438)LU(084.3)

b25908509

384/2011

Świdnik. 1:9 900

Świdnik : plan miasta : skala 1:9 900 / Arctos. – Wyd. 2. – Skala 1:9 900. – Kielce : Arctos ; Świdnik : Burmistrz Świdnika, 2011. – 1 mapa : kolor. ; 48x68 cm, złoż. 17x10 cm.

Tyt. panelowy. Mapa poboczna: [Świdnik - centrum miasta], [ca 1:4 900], 18x16 cm. Recto i verso: reklamy firm. Verso: inform. turyst.-krajozn. z fot. – Indeks ulic. – Treść mapy pol., legenda także ang., niem.

ISBN 978-83-931021-7-4

1. Świdnik (woj. lubelskie) – od 2001 r. 2. Plany miast

912(438)LU(084.3)

b26782145

385/2011

Tomaszów Lubelski (okolice). 1:50 000

Tomaszów Lubelski 157.3 : Polska (woj. zamojskie i przemyskie) i ZSRR / przygot. do dr. w PPGK. – Wznowienie dr, wyd. 1. – 1:50 000 ; państwowy układ współrzędnych 1965. – [Warszawa] : Główny Geodeta Kraju, dr. 2011. – 1 mapa : kolor. ; 42x66 cm, ark. 50x76 cm.

(Mapa topograficzna 1:50 000. Ukł. 1965).

Tyt. znad ramki mapy. Mimo zapisu w tyt., obszar ZSRR nie jest prezentowany na mapie. Instrukcja do mapy sporządzona przez GUGiK. Materiał podstawowy: mapa 1:50 000, wg znaków umownych 1966 r., stan z roku 1967, 1968, 1973, 1974. Przygot. do dr. w 1979 r. Poziom odniesienia Kronsztadt. Oznaczona i narysowana siatka kilometrowa, brak współrzędnych geogr. Rzeźba terenu: poziomice, punkty wysokości. Podział administracyjny: stan na 31 XII 1978 r. Objaśnienie znaków na prawym marginesie mapy.

ISBN 978-83-254-1312-5

1. Tomaszów Lubelski (woj. lubelskie ; okręg) – geografia 2. Mapy topograficzne

912(438)LU(084.3)

b26636736

386/2011

Turobin (okolice). 1:50 000

Turobin 146.3 : woj. zamojskie i tarnobrzeskie / przygot. do dr. w PPGK. – Wznowienie dr, wyd. 1. – 1:50 000 ; państwowy układ współrzędnych 1965. – [Warszawa] : Główny Geodeta Kraju, dr. 2011. – 1 mapa : kolor. ; 42x66 cm, ark. 50x76 cm.

(Mapa topograficzna 1:50 000. Ukł. 1965).

Tyt. znad ramki mapy. Instrukcja do mapy sporządzona przez GUGiK. Materiał podstawowy: mapa 1:50 000, wg znaków umownych 1966 r., stan z roku 1974. Przygot. do dr. w 1978 r. Poziom odniesienia Kronsztadt. Oznaczona i narysowana siatka kilometrowa, brak współrzędnych geogr. Rzeźba terenu: poziomice, punkty wysokości. Podział administracyjny: stan na 31 XII 1977 r. Objaśnienie znaków na prawym marginesie mapy.

ISBN 978-83-254-1308-8

1. Turobin (woj. lubelskie ; okręg) – geografia 2. Mapy topograficzne

912(438)LU(084.3)

b26637844

387/2011

Wołyń (okolice). 1:25 000

Wołyń 126.12 : woj. białkopodlaskie / oprac. w OPGK Rzeszów. – Wznowienie dr, wyd. 1. – 1:25 000 ; państwowy układ współrzędnych 1965. – [Warszawa] : Główny Geodeta Kraju, dr. 2011. – 1 mapa : kolor. ; 42x66 cm, ark. 50x76 cm.

(Mapa topograficzna 1:25 000. Ukł. 1965).

Tyt. znad ramki mapy. Instrukcja do mapy sporządzona przez GUGiK. Oprac. w 1987 r. na podstawie mapy 1:10 000 z 1984 r., wg znaków umownych - wzór 1966. Poziom odniesienia Kronsztadt. Oznaczona i narysowana siatka kilometrowa, brak współrzędnych geogr. Rzeźba terenu: poziomice, punkty wysokości. Podział administracyjny: stan na 1984-05-15. Objaśnienie znaków na prawym marginesie mapy.

ISBN 978-83-254-1389-7

1. Wołyń (woj. lubelskie ; okręg) – geografia 2. Mapy topograficzne

912(438)LU(084.3)

b26783186

388/2011

Zamość. 1:15 000

Zamość : plan miasta / Geoplan. – 4. ed. – Skala 1:15 000. – Bielsko-Biała : Geoplan, [2010]. – 1 mapa : kolor. ; 43x63 cm, ark. 68x98 cm.

Tyt. znad mapy. Rzeźba terenu: punkty wysokości. Mapa poboczna: [Zamość] Centrum, 1:7 000, 10x10 cm. Recto: wokół planu i na nim reklamy firm. – Indeks ulic.

1. Zamość (woj. lubelskie) – od 2001 r. 2. Plany miast

912(438)LU(084.3)

b26151224

389/2011

Żółkiewka (okolice). 1:25 000

Żółkiewka - Wieś 146.14 : woj. lubelskie i zamojskie / oprac. w OPGK Kraków. – Wznowienie dr., wyd. 1. – 1:25 000 ; państwowy układ współrzędnych 1965. – [Warszawa] : Główny Geodeta Kraju, dr. 2011. – 1 mapa : kolor. ; 42x66 cm, ark. 50x76 cm.

(Mapa topograficzna 1:25 000. Ukł. 1965).

Tyt. znad ramki mapy. Instrukcja do mapy sporządzona przez GUGiK. Oprac. w 1986 r. na podstawie mapy 1:10 000 z 1984 r., wg znaków umownych - wzór 1966 r. Poziom odniesienia Kronsztadt. Oznaczona i narysowana siatka kilometrowa, brak współrzędnych geogr. Rzeźba terenu: poziomice, punkty wysokości. Podział administracyjny: stan na 1984-01-11. Objaśnienie znaków na prawym marginesie mapy.

ISBN 978-83-254-1393-4

1. Żółkiewka (woj. lubelskie ; okręg) – geografia 2. Mapy topograficzne

912(438)LU(084.3)

b26784634

390/2011

* * *

Siedlce. Siedlce. Łuków. Sokołów Podl. Węgrów : plan miasta z przewodnikiem turystycznym po Siedlcach : skala 1:16 000 *zob. poz. 544*

912(438)LB(084.3) Województwo lubuskie

Gorzów Wielkopolski (okolice). 1:100 000

Gorzów Wielkopolski 83.02.1 : woj. gorzowskie. – Wznowienie dr., wyd. 1. – 1:100 000 ; odwz. GUGiK - 1980 (E 15° 10' -E 15° 40' /N 52° 50' -N 52° 30'). – [Warszawa] : Główny Geodeta Kraju, dr. 2011. – 1 mapa : kolor. ; 39x36 cm, ark. 48x54 cm.

(Mapa topograficzna 1:100 000. Ukł. GUGiK 1980).

Tyt. znad ramki mapy. Instrukcja do mapy sporządzona przez GUGiK. Oprac. 1982 r. na podstawie mapy 1:100 000 z roku 1977-78, wg znaków umownych - wzór 1966. Poziom odniesienia Kronsztadt. Rzeźba terenu: poziomice, punkty wysokości. Podział administracyjny: stan na 31 XII 1977 r. Objaśnienie znaków na prawym marginesie mapy.

ISBN 978-83-254-1363-7

1. Gorzów Wielkopolski (woj. lubuskie ; okręg) – geografia 2. Mapy topograficzne

912(438)LB(084.3)

b26636414

391/2011

Gubin (okolice). 1:50 000

Gubin M-33-6-A / oprac. kartogr. PG-K PLAND Warszawa. – Wznowienie dr., wyd. 1., stan aktual. 2004 r. – 1:50 000 ; współrzędne prostokątne płaskie w ukł. PUWG-92, współrzędne geogr. geodezyjne w ukł. EUREF-89, elipsoida GRS-80 (E 14° 30' -E 14° 45' /N 52° 00' -N 51° 50'). – [Warszawa] : Główny Geodeta Kraju, dr. 2011. – 1 mapa : kolor. ; 39x36 cm, ark. 50x63 cm.

(Mapa topograficzna Polski 1:50 000. Ukł. 1992).

zob. Skorowidz mapy topograficznej Polski 1:50 000. Ukł. 1942 i 1992

Tyt. znad ramki mapy. Instrukcja do mapy sporządzona przez GUGiK. Oprac. kartogr. na podstawie mapy topogr. w skali 1:50 000. Poziom odniesienia Kronsztadt-86. Rzeźba terenu: poziomice, punkty wysokości. Podział administracyjny na dolnym marginesie. Objaśnienia znaków na lewym marginesie. – Treść mapy pol., legenda także ang.

ISBN 978-83-254-1276-0

1. Gubin (woj. lubuskie ; okręg) – geografia 2. Mapy topograficzne

912(438)LB(084.3)

b26632226

392/2011

Łagów (okolice). 1:10 000

Łagów N-33-127-D-c-3 / oprac. topogr. GEO-TOP, Poznań ; oprac. kartogr. Dosuch i Spółka, Warszawa. – Wznowienie dr., wyd. 1. – 1:10 000 ; współrzędne prostokątne w ukł. "1992", współrzędne geogr. geodezyjne w ukł. EUREF-89, elipsoida GRS-80 (E 15° 15' 00" -E 15° 18' 45" /N 52° 22' 30" -N 52° 20' 00"). – [Warszawa] : Główny Geodeta Kraju, dr. 2011. – 1 mapa : kolor. ; 48x45 cm, ark. 59x63 cm.

(Mapa topograficzna Polski 1:10 000. Ukł. 1992).

[zob. Skorowidz mapy topograficznej Polski 1:10 000. Ukł. 1992](#)

Tyt. znad ramki mapy. Instrukcja do mapy sporządzona przez GUGiK. Oprac. topogr. 2000 r., oprac. kartogr. 2001 r. wg znaków umownych 1999 r. Poziom odniesienia Kronsztadt-86. Rzeźba terenu: poziomice, punkty wysokości. Objaśnienie znaków na lewym marginesie. Na dolnym marginesie podział administracyjny.

ISBN 978-83-254-1509-9

1. Łągów (woj. lubuskie, pow. Świebodzin ; okręg) – geografia 2. Mapy topograficzne
912(438)LB(084.3)

b26750223

393/2011

Łęknica (okolice). 1:50 000

Łęknica M-33-18-A / oprac. kartogr. PG-K PLAND Warszawa. – Wznowienie dr., wyd. 1., stan aktual. 2004 r. – 1:50 000 ; współrzędne prostokątne płaskie w ukł. PUWG-92, współrzędne geogr. geodezyjne w ukł. EUREF-89, elipsoida GRS-80 (E 14°30'-E 14°45'/N 51°40'-N 51°30'). – [Warszawa] : Główny Geodeta Kraju, dr. 2011. – 1 mapa : kolor. ; 39x36 cm, ark. 50x63 cm.

(Mapa topograficzna Polski 1:50 000. Ukł. 1992).

[zob. Skorowidz mapy topograficznej Polski 1:50 000. Ukł. 1942 i 1992](#)

Tyt. znad ramki mapy. Instrukcja do mapy sporządzona przez GUGiK. Oprac. kartogr. na podstawie mapy topogr. w skali 1:50 000. Poziom odniesienia Kronsztadt-86. Rzeźba terenu: poziomice, punkty wysokości. Podział administracyjny na dolnym marginesie. Objaśnienia znaków na lewym marginesie. – Treść mapy pol., legenda także ang.

ISBN 978-83-254-1270-8

1. Łęknica (woj. lubuskie ; okręg) – geografia 2. Mapy topograficzne
912(438)LB(084.3)

b26632159

394/2011

Międzyrzecz (okolice). 1:50 000

Międzyrzecz N-33-128-C / oprac. kartogr. Dosuch i S-ka, Warszawa. – Wznowienie dr., wyd. 1., stan aktual. 1998 r. – 1:50 000 ; współrzędne prostokątne płaskie w ukł. PUWG-92, współrzędne geogr. geodezyjne w ukł. EUREF-89, elipsoida GRS-80 (E 15°30'-E 15°45'/N 52°30'-N 52°20'). – [Warszawa] : Główny Geodeta Kraju, dr. 2011. – 1 mapa : kolor. ; 39x36 cm, ark. 50x63 cm.

(Mapa topograficzna Polski 1:50 000. Ukł. 1992).

[zob. Skorowidz mapy topograficznej Polski 1:50 000. Ukł. 1942 i 1992](#)

Tyt. znad ramki mapy. Instrukcja do mapy sporządzona przez GUGiK. Oprac. kartogr. na podstawie mapy topogr. w skali 1:10 000. Poziom odniesienia Kronsztadt-86. Rzeźba terenu: poziomice, punkty wysokości. Objaśnienie znaków na lewym marginesie. Podział administracyjny na dolnym marginesie. – Treść mapy pol., legenda także ang.

ISBN 978-83-254-1292-0

1. Międzyrzecz (woj. lubuskie ; okręg) – geografia 2. Mapy topograficzne
912(438)LB(084.3)

b26635082

395/2011

Nowosolski, powiat. 1:60 000

Powiat nowosolski : mapa turystyczna : skala 1:60 000 = Kreis Nowa Sól (Neusalz an der Oder) : Länderkarte : Maßstab 1:60 000 / oprac. Daniel Jończy, Mariusz Szpadel ; tekst Stanisław Józwa, Krzysztof Szustka ; Wydawnictwo Turystyczne Plan. – Skala 1:60 000. – Jelenia Góra : Wydawnictwo Turystyczne Plan ; Nowa Sól : na zlec. Powiatu Nowosolskiego, 2010. – 1 mapa : kolor. ; 97x68 cm, złoż. 24x13 cm.

Tyt. panelowy. Rzeźba terenu: poziomice, punkty wysokości. Verso: inform. krajozn.-turyst., inform. teleadresowy. – Tekst i legenda pol., niem., treść mapy pol.

ISBN 978-83-61942-73-3

1. Nowa Sól (woj. lubuskie ; okręg) – turystyka 2. Mapy turystyczne
912(438)LB(084.3)

b25918242

396/2011

Radęcin (okolice). 1:50 000

Radęcin N-33-104-D / oprac. kartogr. GEO-TOP Poznań. – Wznowienie dr., wyd. 1., stan aktual. 2000r. – 1:50 000 ; współrzędne prostokątne płaskie w ukł. PUWG-92, współrzędne geogr. geodezyjne w ukł. EUREF-89, elipsoida GRS-80 (E 15°45'-E 16°00'/N 53°10'-N 53°00'). – [Warszawa] : Główny Geodeta Kraju, dr. 2011. – 1 mapa : kolor. ; 39x36 cm, ark. 50x63 cm.

(Mapa topograficzna Polski 1:50 000. Ukł. 1992).

[zob. Skorowidz mapy topograficznej Polski 1:50 000. Ukł. 1942 i 1992](#)

Tyt. znad ramki mapy. Instrukcja do mapy sporządzona przez GUGiK. Oprac. na podstawie mapy topogr. w skali 1:50 000. Poziom odniesienia Kronsztadt-86. Rzeźba terenu: poziomice, punkty wysokości. Objaśnienie znaków na lewym marginesie. Podział administracyjny na dolnym marginesie. – Treść mapy pol., legenda także ang.

ISBN 978-83-254-1283-8

1. Radęcin (woj. lubuskie ; okręg) – geografia 2. Mapy topograficzne
912(438)LB(084.3)

b26635665

397/2011

Słubice (okolice). 1:10 000

Słubice N-33-126-C-c-4 / oprac. topogr. i kartogr. GEO-TOP Poznań. – Wznowienie dr., wyd. 1. – 1:10 000 ; współrzędne prostokątne w ukł. "1992", współrzędne geogr. geodezyjne w ukł. EUREF-89, elipsoida GRS-80 (E 14°33'45"-E 14°37'30"/N 52°22'30"-N 52°20'00"). – [Warszawa] : Główny Geodeta Kraju, dr. 2011. – 1 mapa : kolor. ; 48x45 cm, ark. 59x63 cm.

(Mapa topograficzna Polski 1:10 000. Ukł. 1992).

[zob. Skorowidz mapy topograficznej Polski 1:10 000. Ukł. 1992](#)

Tyt. znad ramki mapy. Instrukcja do mapy sporządzona przez GUGiK. Oprac. topogr. 1999 r., oprac. kartogr. 2000 r. wg znaków umownych 1999 r. Poziom odniesienia Kronsztadt-86. Rzeźba terenu: poziomice, punkty wysokości. Objasnienie znaków na lewym marginesie. Na dolnym marginesie podział administracyjny.

ISBN 978-83-254-1551-8

1. Słubice (woj. lubuskie ; okręg) – geografia 2. Mapy topograficzne

912(438)LB(084.3)

b2675017x

398/2011

Sulęcín (okolice). 1:65 000, 1:50 000

Lubuskie szlaki nordic walking : Sulęcińska Szwajcaria, Z Trójkąta Sakralnego do Chrystusa Króla, Książęce parki i ogrody / oprac. kartogr. Zakład Kartograficzny Sygnatura ; koordynatorzy przebiegu szlaków nordic walking, teksty Tomasz Błochowicz [et al.]. – 1:65 000. 1:50 000. – Zielona Góra : Lubuska Regionalna Organizacja Turystyczna "Lotur", [2011]. – 3 mapy na 1 ark. : kolor. ; 37x64 cm i mniejsze, ark. 89x66 cm, złoż. 22x12 cm.

Tyt. panelowy. Rzeźba terenu: poziomice, punkty wysokości. Verso: inform. turyst.-krajozn. z fot. Mapa poboczna: Żagań centrum, 1:12 000, 20x16 cm. – Projekt dofinansowany ze środków Ministerstwa Sportu i Turystyki. – Treść mapy pol., tekst i legenda także ang., niem., ros.

ISBN 978-83-7499-145-2 (Sygnatura). – ISBN 978-83-930067-1-7 (Lotur)

1. Sulęcín (woj. lubuskie ; okręg) – turystyka 2. Świebodzin (woj. lubuskie ; okręg) – turystyka 3. Żagań (woj. lubuskie ; okręg) – turystyka 4. Nordic walking 5. Mapy turystyczne

912(438)LB(084.3)

b26857157

399/2011

Sulówek (okolice). 1:10 000

Sulówek N-33-126-C-d-4 / oprac. topogr. GEO-TOP Poznań ; oprac. kartogr. GEO-TOP Poznań. – Wznowienie dr., wyd. 1. – 1:10 000 ; współrzędne prostokątne w ukł. "1992", współrzędne geogr. geodezyjne w ukł. EUREF-89, elipsoida GRS-80 (E 14° 41' 15" -E 14° 45' 00" /N 52° 22' 30" -N 52° 20' 00"). – Warszawa : Główny Geodeta Kraju, dr. 2011. – 1 mapa : kolor. ; 48x44 cm, ark. 59x63 cm, w okł. 26x13 cm.

(Mapa topograficzna Polski 1:10 000. Ukł. 1992).

[zob. Skorowidz mapy topograficznej Polski 1:10 000. Ukł. 1992](#)

Tyt. znad ramki mapy. Instrukcja do mapy sporządzona przez GUGiK. Oprac. topogr. 1999 r., oprac. katogr. 2000 r. wg znaków umownych 1999 r. Poziom odniesienia Kronsztadt-86. Rzeźba terenu: poziomice, punkty wysokości. Objasnienie znaków na lewym marginesie. Na dolnym marginesie podział administracyjny.

ISBN 978-83-254-1561-7

1. Sulówek (woj. lubuskie ; okręg) – geografia 2. Mapy topograficzne

912(438)LB(084.3)

b26747479

400/2011

Zasieki (okolice). 1:50 000

Zasieki M-33-6-C / oprac. kartogr. PG-KPLAND Warszawa. – Wznowienie dr., wyd. 1., stan aktual. 2004 r. – 1:50 000 ; współrzędne prostokątne płaskie w ukł. PUWG-92, współrzędne geogr. geodezyjne w ukł. EUREF-89, elipsoida GRS-80 (E 14° 30' -E 14° 45' /N 51° 50' -N 51° 40'). – [Warszawa] : Główny Geodeta Kraju, dr. 2011. – 1 mapa : kolor. ; 39x37 cm, ark. 50x63 cm.

(Mapa topograficzna Polski 1:50 000. Ukł. 1992).

[zob. Skorowidz mapy topograficznej Polski 1:50 000. Ukł. 1942 i 1992](#)

Tyt. znad ramki mapy. Instrukcja do mapy sporządzona przez GUGiK. Oprac. na podstawie mapy topogr. w skali 1:50 000. Poziom odniesienia Kronsztadt-86. Rzeźba terenu: poziomice, punkty wysokości. Objasnienie znaków na lewym marginesie. Podział administracyjny na dolnym marginesie. – Treść mapy pol., legenda także ang.

ISBN 978-83-254-1277-7

1. Zasieki (woj. lubuskie ; okręg) – geografia 2. Mapy topograficzne

912(438)LB(084.3)

b26631830

401/2011

Zielona Góra. 1:20 000

Zielona Góra : plan miasta : skala 1:20 000 / Geoplan. – Skala 1:20 000. – Bielsko-Biała : Geoplan, [2011]. – 1 mapa : kolor. ; 56x54 cm, ark. 101x80 cm.

Tyt. znad mapy. Rzeźba terenu: punkty wysokości. Mapa poboczna: [Zielona Góra] Centrum, 1:10 000, 8x11 cm. Recto: wokół planu i na nim reklamy firm. – Indeks ulic.

1. Zielona Góra (woj. lubuskie) – od 2001 r. 2. Plany miast

912(438)LB(084.3)

b26792552

402/2011

Zielona Góra (okolice). 1:100 000

Zielona Góra 83.07.1 : woj. zielonogórskie. – Wznowienie dr., wyd. 1. – 1:100 000 ; odwz. GUGiK - 1980 (E 15° 10' -E 15° 40' /N 52° 10' -N 51° 50'). – [Warszawa] : Główny Geodeta Kraju, dr. 2011. – 1 mapa : kolor. ; 39x37 cm, ark. 48x54 cm.

(Mapa topograficzna 1:100 000. Ukł. GUGiK 1980).

Tyt. znad ramki mapy. Instrukcja do mapy sporządzona przez GUGiK. Oprac. 1983 r. na podstawie mapy 1:100 000 z roku 1975-77, wg znaków umownych - wzór 1966. Poziom odniesienia Kronsztadt. Rzeźba terenu: poziomice, punkty wysokości. Podział administracyjny: stan na 31 XII 1977 r. Objasnienie znaków na prawym marginesie mapy.

ISBN 978-83-254-1367-5

1. Zielona Góra (woj. lubuskie ; okręg) – geografia 2. Mapy topograficzne

912(438)LB(084.3)

b26636499

403/2011

Zielonogórski, powiat. 1:100 000

Powiat zielonogórski : mapa turystyczno-przyrodnicza = Wander- und Naturkarte des Landkreises Zielona Góra = The tourist-nature map of Zielona Góra County / oprac. tekstów Ewa Tworowska-Chwalibóg ; tł. wersja ang. Grzegorz Chyb ; tł. wersja niem. Piotr Gadomski, Liliana Sadowska. – Wyd. 2. zm. – Skala 1:100 000. – [S.l.] : Wydawnictwo BiK ; Zielona Góra : we współpr. z Wydziałem ds. Promocji Powiatu Starostwa Powiatowego, 2010. – 1 mapa : kolor. ; 98x68 cm, złoż. 23x13 cm.

Tyt. panelowy. Rzeźba terenu: poziomic, punkty wysokości. Verso: inform. turyst.-krajozn. z fot., inform. teleadresowy. – Publikacja została sfinansowana ze środków finansowych stanowiących udział powiatu z tytułu kar za zanieczyszczanie środowiska. – Tekst i legenda pol. niem., ang., treść mapy pol.

ISBN 978-83-931262-1-7

1. Zielona Góra (woj. lubuskie ; okręg) – turystyka 2. Zielona Góra (woj. lubuskie ; okręg) – fauna i flora 3. Mapy turystyczne 4. Mapy przyrodnicze

912(438)LB(084.3)

b25904395

404/2011

Żagań (okolice). 1:50 000

Żagań M-33-19-B / oprac. kartogr. PG-K PLAND Warszawa. – Wznowienie dr, wyd. 1., stan aktual. 2001 r. – 1:50 000 ; współrzędne prostokątne płaskie w ukł. PUWG-92, współrzędne geogr. geodezyjne w ukł. EUREF-89, elipsoida GRS-80 (E 15° 15' -E 15° 30' /N 51° 40' -N 51° 30'). – [Warszawa] : Główny Geodeta Kraju, dr. 2011. – 1 mapa : kolor. ; 39x36 cm, ark. 50x63 cm.

(Mapa topograficzna Polski 1:50 000. Ukł. 1992).

zob. Skorowidz mapy topograficznej Polski 1:50 000. Ukł. 1942 i 1992

Tyt. znad ramki mapy. Instrukcja do mapy sporządzona przez GUGiK. Oprac. kartogr. na podstawie mapy topogr. w skali 1:10 000, 1:50 000. Poziom odniesienia Kronsztadt-86. Rzeźba terenu: poziomic, punkty wysokości. Podział administracyjny na dolnym marginesie. Objasnienia znaków na lewym marginesie. – Treść mapy pol., legenda także ang.

ISBN 978-83-254-1271-5

1. Żagań (woj. lubuskie ; okręg) – geografia 2. Mapy topograficzne

912(438)LB(084.3)

b26632263

405/2011

Żagań (okolice). 1:100 000

Żagań 83.07.3 : woj. jeleniogórskie i zielonogórskie. – Wznowienie dr, wyd. 1. – 1:100 000 ; odwz. GUGiK - 1980 (E 15° 10' -E 15° 40' /N 51° 50' -N 51° 30'). – [Warszawa] : Główny Geodeta Kraju, dr. 2011. – 1 mapa : kolor. ; 39x37 cm, ark. 48x54 cm.

(Mapa topograficzna 1:100 000. Ukł. GUGiK 1980).

Tyt. znad ramki mapy. Instrukcja do mapy sporządzona przez GUGiK. Oprac. 1983 r. na podstawie mapy 1:100 000 z roku 1975-78, wg znaków umownych - wzór 1966. Poziom odniesienia Kronsztadt. Rzeźba terenu: poziomic, punkty wysokości. Podział administracyjny: stan na 31 XII 1977 r. Objasnienie znaków na prawym marginesie mapy.

ISBN 978-83-254-1369-9

1. Żagań (woj. lubuskie ; okręg) – geografia 2. Mapy topograficzne

912(438)LB(084.3)

b26636402

406/2011

912(438)LD(084.3) Województwo łódzkie

Bełchów (okolice). 1:25 000

Bełchów 113.14 : woj. skierniewickie / oprac. w PPGK. – Wznowienie dr, wyd. 1. – 1:25 000 ; państwowy układ współrzędnych 1965. – [Warszawa] : Główny Geodeta Kraju, dr. 2011. – 1 mapa : kolor. ; 42x66 cm, ark. 50x76 cm.

(Mapa topograficzna 1:25 000. Ukł. 1965).

Tyt. znad ramki mapy. Instrukcja do mapy sporządzona przez GUGiK. Oprac. w 1985 r. na podstawie mapy 1:10 000 z 1981 r., wg znaków umownych - wzór 1966 r. Poziom odniesienia Kronsztadt. Oznaczona i narysowana siatka kilometrowa, brak współrzędnych geogr. Rzeźba terenu: poziomic, punkty wysokości. Podział administracyjny: stan na 1981-08-01. Objasnienie znaków na prawym marginesie mapy.

ISBN 978-83-254-1382-8

1. Bełchów (woj. łódzkie ; okręg) – geografia 2. Mapy topograficzne

912(438)LD(084.3)

b26783551

407/2011

Biała Rawska (okolice). 1:25 000

Biała Rawska 123.22 : woj. skierniewickie i radomskie / oprac. w PPGK. – Wznowienie dr, wyd. 1. – 1:25 000 ; państwowy układ współrzędnych 1965. – [Warszawa] : Główny Geodeta Kraju, dr. 2011. – 1 mapa : kolor. ; 42x66 cm, ark. 50x76 cm.

(Mapa topograficzna 1:25 000. Ukł. 1965).

Tyt. znad ramki mapy. Instrukcja do mapy sporządzona przez GUGiK. Oprac. w 1986 r. na podstawie mapy 1:10 000 z 1981 r., 1982 r., wg znaków umownych - wzór 1966 r. Poziom odniesienia Kronsztadt. Oznaczona i narysowana siatka kilometrowa, brak współrzędnych geogr. Rzeźba terenu: poziomic, punkty wysokości. Podział administracyjny: stan na 1981-12-01. Objasnienie znaków na prawym marginesie mapy.

ISBN 978-83-254-1387-3

1. Biała Rawska (woj. łódzkie ; okręg) – geografia 2. Mapy topograficzne

912(438)LD(084.3)

b26783666

408/2011

Lututów (okolice). 1:50 000

Lututów M-34-13-D / oprac. kartogr. Geokart International w Rzeszowie. – Wznowienie dr, wyd. 1., stan aktual. 1992 r. – 1:50 000 ; współrzędne prostokątne płaskie w ukł. PUWG-92, współrzędne geogr. geodezyjne w ukł. EUREF-89, elipsoida GRS-80 (E 18°15'-E 18°30'/N 51°30'-N 51°20'). – [Warszawa] : Główny Geodeta Kraju, dr. 2011. – 1 mapa : kolor. ; 39x37 cm, ark. 50x63 cm.

(Mapa topograficzna Polski 1:50 000. Ukł. 1992).

zob. Skorowidz mapy topograficznej Polski 1:50 000. Ukł. 1942 i 1992

Tyt. znad ramki mapy. Instrukcja do mapy sporządzona przez GUGiK. Oprac. kartogr. 1996 r. na podstawie mapy topogr. w skali 1:10 000. Poziom odniesienia Kronsztadt-86. Rzeźba terenu: poziomice, punkty wysokości. Objasnienie znaków na lewym marginesie. Podział administracyjny na dolnym marginesie. – Treść mapy pol., legenda także ang.

ISBN 978-83-254-1278-4

1. Lututów (woj. łódzkie ; okręg) – geografia 2. Mapy topograficzne

912(438)LD(084.3)

b26634946

409/2011

Łanięta (okolice). 1:25 000

Łanięta 376.13 : woj. płockie i włocławskie / oprac. w OPGK Kraków. – Wznowienie dr, wyd. 1. – 1:25 000 ; państwowy układ współrzędnych 1965. – [Warszawa] : Główny Geodeta Kraju, dr. 2011. – 1 mapa : kolor. ; 42x66 cm, ark. 50x76 cm.

(Mapa topograficzna 1:25 000. Ukł. 1965).

Tyt. znad ramki mapy. Instrukcja do mapy sporządzona przez GUGiK. Oprac. w 1986 r. na podstawie mapy 1:10 000 z 1984 r., wg znaków umownych - wzór 1966 r. Poziom odniesienia Kronsztadt. Oznaczona i narysowana siatka kilometrowa, brak współrzędnych geogr. Rzeźba terenu: poziomice, punkty wysokości. Podział administracyjny: stan na 1981-01-01. Objasnienie znaków na prawym marginesie mapy.

ISBN 978-83-254-1451-1

1. Łanięta (woj. łódzkie ; okręg) – geografia 2. Mapy topograficzne

912(438)LD(084.3)

b26784130

410/2011

Łaski, powiat. ok. 1:100 000

Powiat łaski : mapa turystyczna / red. mapy i oprac. graf. Tomasz Dronka. – Skala ok. 1:100 000. – Łask : Wydawnictwo Intrograf Ewa Buss, Jarosław Buss : na zlec. Starostwa Powiatowego w Łasku, 2010. – 1 mapa : kolor. ; 46x67 cm, złoż. 23x14 cm.

Tyt. panelowy. Mapa poboczna: Podział administracyjny powiatu łaskiego, [ca 1:400 000], 13x9 cm. Verso: tekst turyst.-inform. z fot.

ISBN 978-83-62361-10-6

1. Łask (woj. łódzkie ; okręg) – turystyka 2. Mapy turystyczne

912(438)LD(084.3)

b26593932

411/2011

Łódzkie, województwo. 1:275 000

Łódzkie : europejskie szlaki kulturowe / oprac. Biuro Planowania Przestrzennego Województwa Łódzkiego (M. Chrobak [et al.]). – Skala 1:275 000. – Łódź : Urząd Marszałkowski w Łodzi. Departament Kultury Fizycznej, Sportu i Turystyki, 2010. – 1 mapa : kolor. ; 64x69 cm, ark. 68x98 cm, złoż. 23x14 cm.

Tyt. panelowy. Mapy poboczne 35x39 cm: Wybrane europejskie szlaki kulturowe w Europie, [ca 1:12 000 000]; Wybrane europejskie szlaki kulturowe w Polsce, [ca 1:2 000 000]. Recto: "Wybrane obiekty zabytkowe przy szlakach kulturowych" - lista obiektów oznaczonych nr na mapie, fot. Verso: opis szlaków kulturowych. – Treść mapy pol., tekst i legenda także ang.

1. Łódzkie, województwo (od 1999) – kultura – zabytki 2. Szlaki turystyczne – Polska 3. Mapy turystyczne

912(438)LD(084.3)

b26320800

412/2011

Łódź. 1:21 000

Łódź : plan miasta 1:21 000 / oprac. kartogr. Robert Janaszek, Piotr Kamiński ; oprac. wyd. Anna Nadstawna ; Demart. – Skala 1:21 000. – Warszawa : Demart, cop. 2011. – 1 mapa : dwustronny, kolor., laminowany ; ark. 98x68 cm, złoż. 23x13 cm.

Tyt. panelowy. Rzeźba terenu: punkty wysokości. Mapa poboczna: Centrum [Łodzi], 1:13 000, 21x26 cm. Verso: komunikacja. – Indeks ulic. – Treść mapy pol., legenda także ang., niem., fr.

ISBN 978-83-7427-653-5

1. Łódź (woj. łódzkie) – od 2001 r. 2. Plany miast

912(438)LD(084.3)

b26573969

413/2011

Łódź. [Skale różne]

Atlas miasta Łodzi : (suplement 1) / [aut. odpowiedzialni za treść merytoryczną atlasu Stanisław Kaniewicz et al. ; red. nac. Stanisław Liszewski]. – [Skale różne]. – Łódź : Urząd Miasta Łodzi. Wydział Geodezji, Katastru i Inwentaryzacji, 2009. – 1 atlas ([14] k.) : gł. mapy kolor. ; w tece 47x36 cm.

Wydano ze środków Urzędu Miasta Łodzi - Wydział Geodezji, Katastru i Inwentaryzacji.

ISBN 978-83-901168-9-1

1. Łódź (woj. łódzkie) – geografia 2. Mapy gospodarcze 3. Mapy ludnościowe 4. Atlasy geograficzne

912(438)LD(084.3)

b25918059

414/2011

Łódź. [Skale różne]

The Łódź : atlas / Łódź City Council - Geodesy, Cadastre and Inventory Department ; [ed. in chief Stanisław Liszewski ; Janusz Burchard et al.]. – [Skale różne]. – Łódź : Łódź City Council. Geodesy, Cadastre and Inventory Department, 2011. – 1 atlas (LIX k.) : mapy, il. kolor. ; w pudle 48x37x4 cm.

Bibliogr. przy tabl. – Publ. funded by the Łódź City Council - Geodesy, Cadastre and Inventory Department. – Tekst ang., treść map pol.
ISBN 978-83-901168-8-4

1. Łódź (woj. łódzkie) – od 2001 r. 2. Plany miast 3. Mapy 4. Atlasy geograficzne
912(438)LD(084.3)
b26791560

415/2011

Łódź (okolice). 1:50 000

Okolice Łodzi : mapa topograficzno-turystyczna 1:50 000 / red. wyd. Wanda Machowska ; oprac. kartogr. Regina Spałek, Tadeusz Rak, Waldemar Kołodziejczyk ; aut. treści turyst. Wanda Machowska ; Wojskowe Zakłady Kartograficzne. – 1:50 000 ; (E19°13'00"-E19°47'00"/N51°59'00"-N51°35'00"). – Warszawa : Wojskowe Zakłady Kartograficzne, cop. 2009. – 1 mapa : kolor. ; 93x81 cm, złoż. 24x12 cm.

Tyt. panelowy. Rzeźba terenu: poziomice, punkty wysokości. Mapa poboczna: [Jezioro Jeziorsko, 1:50 000], 46x23 cm. Verso: inform. turyst.-krajozn. – Treść mapy pol., legenda także ang., niem.

ISBN 978-83-7135-252-2

1. Łódź (woj. łódzkie ; okręg) – turystyka 2. Mapy turystyczne 3. Mapy topograficzne
912(438)LD(084.3)
b25774104

416/2011

Oporów (okolice). 1:25 000

Oporów 102.42 : woj. płockie / oprac. w OPGK Kraków. – Wznowienie dr., wyd. 1. – 1:25 000 ; państwowy układ współrzędnych 1965. – [Warszawa] : Główny Geodeta Kraju, dr. 2011. – 1 mapa : kolor. ; 42x66 cm, ark. 50x76 cm.

(Mapa topograficzna 1:25 000. Ukł. 1965).

Tyt. znad ramki mapy. Instrukcja do mapy sporządzona przez GUGiK. Oprac. w 1986 r. na podstawie mapy 1:10 000 z 1984, 1983 r., wg znaków umownych - wzór 1966 r. Poziom odniesienia Kronsztadt. Oznaczona i narysowana siatka kilometrowa, brak współrzędnych geogr. Rzeźba terenu: poziomice, punkty wysokości. Podział administracyjny: stan na 1981-01-01. Objąsnienie znaków na prawym marginesie mapy.

ISBN 978-83-254-1380-4

1. Oporów (woj. łódzkie ; okręg) – geografia 2. Mapy topograficzne
912(438)LD(084.3)
b2678340x

417/2011

Poddębice (okolice). 1:25 000

Poddębice 112.31 : woj. sieradzkie i konińskie / oprac. w OPGK Poznań. – Wznowienie dr., wyd. 1. – 1:25 000 ; państwowy układ współrzędnych 1965. – [Warszawa] : Główny Geodeta Kraju, dr. 2011. – 1 mapa : kolor. ; 42x66 cm, ark. 50x76 cm.

(Mapa topograficzna 1:25 000. Ukł. 1965).

Tyt. znad ramki mapy. Instrukcja do mapy sporządzona przez GUGiK. Oprac. w 1986 r. na podstawie mapy 1:10 000 z 1981 r., 1982 r., wg znaków umownych - wzór 1966 r. Poziom odniesienia Kronsztadt. Oznaczona i narysowana siatka kilometrowa, brak współrzędnych geogr. Rzeźba terenu: poziomice, punkty wysokości. Podział administracyjny: stan na 1981-09-15. Objąsnienie znaków na prawym marginesie mapy.

ISBN 978-83-254-1381-1

1. Poddębice (woj. łódzkie ; okręg) – geografia 2. Mapy topograficzne
912(438)LD(084.3)
b26783496

418/2011

Przedbórz (okolice). 1:50 000

Przedbórz 143.1 : woj. piotrkowskie, kieleckie i częstochowskie / przygot. do dr. w PPGK. – Wznowienie dr., wyd. 1. – 1:50 000 ; państwowy układ współrzędnych 1965. – [Warszawa] : Główny Geodeta Kraju, dr. 2011. – 1 mapa : kolor. ; 42x66 cm, ark. 50x76 cm.

(Mapa topograficzna 1:50 000. Ukł. 1965).

Tyt. znad ramki mapy. Instrukcja do mapy sporządzona przez GUGiK. Materiał podstawowy: mapa 1:50 000, wg znaków umownych 1966 r., stan z roku 1970, 1973, 1974. Przygot. do dr. w 1978 r. Poziom odniesienia Kronsztadt. Oznaczona i narysowana siatka kilometrowa, brak współrzędnych geogr. Rzeźba terenu: poziomice, punkty wysokości. Podział administracyjny: stan na 31 XII 1977 r. Objąsnienie znaków na prawym marginesie mapy.

ISBN 978-83-254-1305-7

1. Przedbórz (woj. łódzkie ; okręg) – geografia 2. Mapy topograficzne
912(438)LD(084.3)
b26637765

419/2011

Rokiciny (okolice). 1:25 000

Rokiciny 123.13 : woj. piotrkowskie / oprac. w OPGK Kraków. – Wznowienie dr., wyd. 1. – 1:25 000 ; państwowy układ współrzędnych 1965. – [Warszawa] : Główny Geodeta Kraju, dr. 2011. – 1 mapa : kolor. ; 42x66 cm, ark. 50x76 cm.

(Mapa topograficzna 1:25 000. Ukł. 1965).

Tyt. znad ramki mapy. Instrukcja do mapy sporządzona przez GUGiK. Oprac. w 1984 r. na podstawie mapy 1:10 000 z roku 1982, wg znaków umownych - wzór 1966 r. Poziom odniesienia Kronsztadt. Oznaczona i narysowana siatka kilometrowa, brak współrzędnych geogr. Rzeźba terenu: poziomice, punkty wysokości. Podział administracyjny: stan na 31 XII 1981 r. Objąsnienie znaków na prawym marginesie mapy.

ISBN 978-83-254-1386-6

1. Rokiciny (woj. łódzkie ; okręg) – geografia 2. Mapy topograficzne
912(438)LD(084.3)
b26783204

420/2011

Sadkowice (okolice). 1:25 000

Sadkowice 123.24 : woj. skierniewickie i radomskie / oprac. w PPGK. – Wznowienie dr., wyd. 1. – 1:25 000 ; państwowy układ współrzędnych 1965. – [Warszawa] : Główny Geodeta Kraju, dr. 2011. – 1 mapa : kolor. ; 42x66 cm, ark. 50x76 cm.

(Mapa topograficzna 1:25 000. Ukł. 1965).

Tyt. znad ramki mapy. Instrukcja do mapy sporządzona przez GUGiK. Oprac. w 1986 r. na podstawie mapy 1:10 000 z 1981 r., 1982 r., wg znaków umownych - wzór 1966 r. Poziom odniesienia Kronsztadt. Oznaczona i narysowana siatka kilometrowa, brak współrzędnych geogr. Rzeźba terenu: poziomicze, punkty wysokości. Podział administracyjny: stan na 1981-01-01. Objasnienie znaków na prawym marginesie mapy.

ISBN 978-83-254-1388-0

1. Sadkowice (woj. łódzkie ; okręg) – geografia 2. Mapy topograficzne

912(438)LD(084.3)

b26783691

421/2011

Sędziejowice (okolice). 1:25 000

Sędziejowice 122.33 : woj. sieradzkie / oprac. w OPGK Poznań. – Wznowienie dr, wyd. 1. – 1:25 000 ; państwowy układ współrzędnych 1965. – [Warszawa] : Główny Geodeta Kraju, dr. 2011. – 1 mapa : kolor. ; 42x66 cm, ark. 50x76 cm.

(Mapa topograficzna 1:25 000. Ukł. 1965).

Tyt. znad ramki mapy. Instrukcja do mapy sporządzona przez GUGiK. Oprac. w 1986 r. na podstawie mapy 1:10 000 z 1981, 1982 r., wg znaków umownych - wzór 1966. Poziom odniesienia Kronsztadt. Oznaczona i narysowana siatka kilometrowa, brak współrzędnych geogr. Rzeźba terenu: poziomicze, punkty wysokości. Podział administracyjny: stan na 1981-11-30. Objasnienie znaków na prawym marginesie mapy.

ISBN 978-83-254-1385-9

1. Sędziejowice (woj. łódzkie ; okręg) – geografia 2. Mapy topograficzne

912(438)LD(084.3)

b26783113

422/2011

Sieradzki, powiat. ok. 1:100 000

Powiat sieradzki : mapa turystyczna / mapa Tomasz Dronka. – Skala ok. 1:100 000. – Łask : Wydawnictwo Intrograf. Ewa Buss, Jarosław Buss ; Sieradz : na zlec. Starostwa Powiatowego w Sieradzu, 2011. – 1 mapa : kolor. ; 45x66 cm, złoż. 23x14 cm.

Tyt. panelowy. Mapy poboczne: Sieradz centrum, [ca 1:10 000], 13x19 cm; Warta, [ca 1:12 000], 16x8 cm; Złoczew, [ca 1:11 500], 9x12 cm; Błaszki, [ca 1:16 000], 10x12 cm; Podział administracyjny powiatu sieradzkiego, [ca 1:460 000], 13x9 cm. Verso: tekst inform., baza noclegowa i gastronomiczna, fot.

ISBN 978-83-62361-09-0

1. Sieradz (woj. łódzkie ; okręg) – turystyka 2. Mapy turystyczne

912(438)LD(084.3)

b26593993

423/2011

Skierniewice. 1:14 750, 1:61 000

Skierniewice z mapą gminy Skierniewice : plan miasta z przewodnikiem turystycznym po zabytkach miasta : skala 1:14 750 / red. kartogr. i wykonanie oraz zdj. Piotr Bielawski ; Agencja Regraf. – Wyd. 3. aktual. – Skala 1:14 750. Skala 1:61 000. – Warszawa : Agencja Regraf, cop. 2009. – 2 mapy na 1 ark. : dwustronny, kolor. ; 46x48 cm, 35x27 cm, ark. 46x64 cm, złoż. 23x11 cm.

Tyt. panelowy. Tyt. odmienny na 2. panelu. Recto i verso: inform. turyst.-krajozn. z fot. – Indeks ulic.

ISBN 978-83-61042-25-9

1. Skierniewice (woj. łódzkie) – od 2001 r. 2. Skierniewice (woj. łódzkie ; okręg) – turystyka 3. Plany miast 4. Mapy turystyczne

912(438)LD(084.3)

b25905417

424/2011

Skierniewice. 1:14 750, 1:61 000

Skierniewice z mapą gminy Skierniewice : plan miasta z przewodnikiem turystycznym po zabytkach miasta : skala 1:14 750 / red. kartogr. i wykonanie oraz zdj. Piotr Bielawski ; Agencja Regraf. – Wyd. 4. aktual. – Skala 1:14 750. Skala 1:61 000. – Warszawa : Agencja Regraf, [2011]. – 2 mapy na 1 ark. : dwustronny, kolor. ; 46x48 cm, 35x27 cm, ark. 46x64 cm, złoż. 23x11 cm.

Tyt. panelowy. Tyt. odmienny na 2. panelu. Recto i verso: inform. turyst.-krajozn. z fot. – Indeks ulic.

1. Skierniewice (woj. łódzkie) – od 2001 r. 2. Skierniewice (woj. łódzkie ; okręg) – turystyka 3. Plany miast 4. Mapy turystyczne

912(438)LD(084.3)

b25907451

425/2011

Strzelce (okolice). 1:25 000

Strzelce 102.41 : woj. płockie / oprac. w OPGK Kraków. – Wznowienie dr, wyd. 1. – 1:25 000 ; państwowy układ współrzędnych 1965. – [Warszawa] : Główny Geodeta Kraju, dr. 2011. – 1 mapa : kolor. ; 42x66 cm, ark. 50x76 cm.

(Mapa topograficzna 1:25 000. Ukł. 1965).

Tyt. znad ramki mapy. Instrukcja do mapy sporządzona przez GUGiK. Oprac. w 1986 r. na podstawie mapy 1:10 000 z roku 1984, wg znaków umownych - wzór 1966 r. Poziom odniesienia Kronsztadt. Oznaczona i narysowana siatka kilometrowa, brak współrzędnych geogr. Rzeźba terenu: poziomicze, punkty wysokości. Podział administracyjny: stan na 1981 XII 31. Objasnienie znaków na prawym marginesie mapy.

ISBN 978-83-254-1379-8

1. Strzelce (woj. łódzkie, pow. Kutno ; okręg) – geografia 2. Mapy topograficzne

912(438)LD(084.3)

b26783289

426/2011

Szczerców (okolice). 1:100 000

Szczerców 83.15.2 : woj. piotrkowskie, sieradzkie i częstochowskie / oprac. w Państwowym Przedsiębiorstwie Geodezyjno-Kartograficznym. – Wznowienie dr, wyd. 1. – 1:100 000 ; odwz. GUGiK - 1980 (E 18°40'-E 19°10'/N 51°30'-N 51°10'). – [Warszawa] : Główny Geodeta Kraju, dr. 2011. – 1 mapa : kolor. ; 39x37 cm, ark. 48x54 cm.

(Mapa topograficzna 1:100 000. Ukł. GUGiK 1980).

Tyt. znad ramki mapy. Instrukcja do mapy sporządzona przez GUGiK. Oprac. 1982 r. na podstawie mapy 1:100 000 z roku 1972-75, wg znaków umownych - wzór 1966. Poziom odniesienia Kronsztadt. Rzeźba terenu: poziomice, punkty wysokości. Podział administracyjny: stan na 31 XII 1977 r. Objąsnienie znaków na prawym marginesie mapy.

ISBN 978-83-254-1372-9

1. Szczerców (woj. łódzkie ; okręg) – geografia 2. Mapy topograficzne

912(438)LD(084.3)

b26636487

427/2011

Wieluń (okolice). 1:100 000

Wieluń 83.15.1 : woj. sieradzkie, kaliskie i opolskie / oprac. w Państwowym Przedsiębiorstwie Geodezyjno-Kartograficznym. – Wznowienie dr., wyd. 1. – 1:100 000 ; odwz. GUGiK - 1980 (E 18°10'-E 18°40'/N 51°30'-N 51°10'). – [Warszawa] : Główny Geodeta Kraju, dr. 2011. – 1 mapa : kolor. ; 39x37 cm, ark. 48x54 cm.

(Mapa topograficzna 1:100 000. Ukł. GUGiK 1980).

Tyt. znad ramki mapy. Instrukcja do mapy sporządzona przez GUGiK. Oprac. 1981 r. na podstawie mapy 1:100 000 z roku 1969-75, wg znaków umownych - wzór 1966. Poziom odniesienia Kronsztadt. Rzeźba terenu: poziomice, punkty wysokości. Podział administracyjny: stan na 31 XII 1977 r. Objąsnienie znaków na prawym marginesie mapy.

ISBN 978-83-254-1371-2

1. Wieluń (woj. łódzkie ; okręg) – geografia 2. Mapy topograficzne

912(438)LD(084.3)

b26636591

428/2011

Wieruszowski, powiat. 1:73 000

Powiat wieruszowski : mapa : Wieruszów - Czastary - Galewice - Lututów - Łubnice - Sokolniki - Bolesławiec : skala 1:73 000 / oprac. Studio Plan ; kartogr. Monika Sibielec ; red. Grzegorz Zwoliński ; teksty Katarzyna Poddębniak. – Skala 1:73 000. – Wrocław : Studio Plan ; Wieruszów : Starostwo Powiatowe w Wieruszowie, [2011]. – 1 mapa : kolor. ; 56x47 cm, ark. 67x47 cm, złoż. 24x12 cm.

(Galileos).

Tyt. panelowy. Rzeźba terenu: poziomice, punkty wysokości. Mapa poboczna: [Wieruszów - plan miasta], 1:11 000, 26x33 cm. Verso: inform. turyst.-krajozn. z fot.

ISBN 978-83-62645-69-5

1. Wieruszów (woj. łódzkie ; okręg) – turystyka 2. Mapy turystyczne

912(438)LD(084.3)

b26940607

429/2011

Zgierz. 1:11 000

Zgierz : szczegółowy plan miasta : skala 1:11 000 / Arctos. – Skala 1:11 000. – Kielce : Arctos, 2011. – 1 mapa : kolor. ; ark. 68x98 cm, złoż. 14x25 cm.

Tyt. panelowy. Mapy poboczne: [Zgierz] wycinek centrum, 1: 5 500, 40x36 cm; Trasy komunikacji miejskiej, schemat. Verso: tekst inform. z fot., mapa pogładowa lokalizująca miasto. – Indeks ulic.

ISBN 978-83-931021-3-6

1. Zgierz (woj. łódzkie) – od 2001 r. 2. Plany miast

912(438)LD(084.3)

b26134470

430/2011

912(438)MA(084.3) Województwo małopolskie

Bobowa. [Ca 1:10 000], 1:35 000

Plan miasta Bobowa : oraz mapa turystyczna okolic z informatorem krajoznawczym / plan oraz mapa oprac. przez Multimedialną Agencję Wydawniczą Appen ; tekst Sławomir Kubisa. – [Ca 1:10 000]. Skala 1:35 000. – [Komorów] : Appen - Multimedialna Agencja Wydawnicza, 2009. – 2 mapy na 1 ark. : dwustronny, kolor. ; 48x36 cm, 36x39 cm, ark. 48x60 cm, złoż. 24x13 cm.

Tyt. panelowy. Rzeźba terenu: poziomice, punkty wysokości. Mapa poboczna: [Bobowa - centrum, ca 1:2 500], 12x24 cm. Recto i verso: inform. turyst.-krajozn. z fot. – Indeks ulic.

ISBN 978-83-926874-1-2

1. Bobowa (woj. małopolskie) – od 2001 r. 2. Bobowa (woj. małopolskie ; okręg) – turystyka 3. Plany miast 4. Mapy turystyczne

912(438)MA(084.3)

b25918175

431/2011

Brzeski, powiat. 1:75 000 [i.e. ca 1:85 000]

Brzesko : mapa powiatu : skala 1:75 000 [i.e. ca 1:85 000] / oprac. planu Samodzielna Działalność Autorsko-Wydawnicza "Graf-Media". – Skala 1:75 000 [i.e. ca 1:85 000]. – [Brzesko] : [Samodzielna działalność Autorsko-Wydawnicza "Graf-Media"], 2000. – 1 mapa : kolor. ; 64x46 cm, złoż. 23x16 cm.

Tyt. panelowy. Ed. 2000. Na panelu i na mapie błędna skala (ok. 1:17 000). Na mapie oznaczono nr siedziby reklamowanych firm. Verso: tekst inform., reklamy.

1. Brzesko (woj. małopolskie ; okręg) – geografia 2. Mapy

912(438)MA(084.3)

b26743632

432/2011

Brzesko. 1:10 000

Brzesko : plan miasta : skala 1:10 000 / oprac. aut. Protz Andrzej ; oprac. planu Samodzielna działalność Autorsko-Wydawnicza "Graf-Media". – Skala 1:10 000. – [Brzesko] : [Samodzielna działalność Autorsko-Wydawnicza "Graf-Media"], 2000. – 1 mapa : kolor. ; 64x46 cm, złoż. 23x16 cm.

Tyt. panelowy. Ed. 2000. Mapa poboczna: [Brzesko - centrum], [ca 1:6 500], 16x15 cm. Verso: tekst inform.-turyst., wykaz firm naniesionych na plan, reklamy firm. – Indeks ulic.

1. Brzesko (woj. małopolskie) – od 1989 r. 2. Plany miast

912(438)MA(084.3)

b26728680

433/2011

Budzów (gmina). [Ca 1:24 500]

Gmina Budzów : mapa / wykonawca Borowiackie Centrum Promocji i Reklamy, Wydawnictwo "Julita" W. Drzycimski. – [Ca 1:24 500]. – Śliwice : Borowiackie Centrum Promocji i Reklamy, Wydawnictwo Julita, 2009. – 1 mapa : kolor. ; ark. 45x64 cm, złoż. 23x11 cm.

Tyt. panelowy. Rzeźba terenu: punkty wysokości. Verso: inform. turyst.-krajozn. z fot.

ISBN 978-83-7529-089-9

1. Budzów (woj. małopolskie ; okręg) – turystyka 2. Mapy turystyczne

912(438)MA(084.3)

b25774876

434/2011

Czarny Dunajec (gmina). [Ca 1:70 000]

Czarny Dunajec : mapa / Borowiackie Centrum Promocji i Reklamy Wydawnictwo Julita. – [Ca 1:70 000]. – Śliwice : Borowiackie Centrum Promocji i Reklamy Wydawnictwo Julita, 2007. – 1 mapa : kolor. ; 35x27 cm, w okł. 10x7 cm.

Tyt. okł. Rzeźba terenu: punkty wysokości. Verso: tekst inform. z fot., inform. teleadresowy.

ISBN 978-83-7529-013-4

1. Czarny Dunajec (woj. małopolskie ; okręg) – turystyka 2. Mapy turystyczne

912(438)MA(084.3)

b25774670

435/2011

Harmęże (okolice). 1:10 000

M-34-63-C-d-3 (Harmęże) / oprac. topogr. OPGK Kraków ; oprac. kartogr. Geokart International w Rzeszowie. – Wznowienie dr., wyd. 1. – 1:10 000 ; układ współrzędnych 1942 (E 19°07'30"-E 19°11'15"/N 50°02'30"-N 50°00'00"). – [Warszawa] : Główny Geodeta Kraju, dr. 2011. – 1 mapa : kolor. ; 49x47 cm, ark. 59x63 cm.

(Mapa topograficzna Polski 1:10 000. Ukł. 1942).

[zob. Skorowidz mapy topograficznej Polski 1:10 000. Ukł. 1942](#)

Tyt. znad ramki mapy. Instrukcja do mapy sporządzona przez GUGIK. Poziom odniesienia Kronsztadt. Oprac. topogr. 1993 r., oprac. kartogr. 1994 r. wg znaków umownych 1994 r. Rzeźba terenu: poziomic, punkty wysokości. Objaśnienie znaków na lewym marginesie. Na dolnym marginesie podział administracyjny: stan sprzed 1999 r.

ISBN 978-83-254-1583-9

1. Harmęże (woj. małopolskie ; okręg) – geografia 2. Mapy topograficzne

912(438)MA(084.3)

b26787428

436/2011

Igołomia-Wawrzeńczyce (gmina). [Ca 1:28 000]

Igołomia-Wawrzeńczyce / wykonawca Borowiackie Centrum Promocji i Reklamy, Wydawnictwo "Julita" W. Drzycimski ; tekst i korekta Urząd Gminy Igołomia-Wawrzeńczyce. – [Ca 1:28 000]. – Śliwice : Borowiackie Centrum Promocji i Reklamy Wydawnictwo Julita, 2009. – 1 mapa : kolor. ; 45x45 cm, ark. 45x64 cm, złoż. 23x11 cm.

Tyt. panelowy. Mapa gminy Igołomia-Wawrzeńczyce. Verso: inform. turyst.-krajozn. z fot., reklamy.

ISBN 978-83-7529-081-3

1. Igołomia (woj. małopolskie ; okręg) – turystyka 2. Wawrzeńczyce (woj. małopolskie ; okręg) – turystyka 3. Mapy turystyczne

912(438)MA(084.3)

b25787305

437/2011

Jordanów (gmina). [Ca 1:22 000]

Jordanów : mapa / Borowiackie Centrum Promocji i Reklamy Wydawnictwo Julita. – [Ca 1:22 000]. – Śliwice : Borowiackie Centrum Promocji i Reklamy Wydawnictwo Julita, 2007. – 1 mapa : kolor. ; 29x25 cm, ark. 36x28 cm, w okł. 10x7 cm.

Tyt. okł. Mapy poboczne: Centrum Jordanowa, ca 1:7 500, 10x10 cm; poglądowe mapy - Jordanów na tle gminy oraz na tle Polski. Recto: opis szlaków turyst., fot. Verso: tekst inform. z fot.

ISBN 978-83-7529-024-0

1. Jordanów (woj. małopolskie ; okręg) – turystyka 2. Mapy turystyczne

912(438)MA(084.3)

b2577539x

438/2011

Kęty. 1:17 000

Kęty, Andrychów : plan miasta : skala 1:17 000 / Polplan, Polskie Wydawnictwo Kartograficzne. – Skala 1:17 000. – Szczyrk : Polplan, Polskie Wydawnictwo Kartograficzne, [2011]. – 2 mapy na 1 ark. : kolor. ; 36x46 cm, 24x44 cm, ark. 101x70 cm.

Tyt. znad mapy. Rzeźba terenu: punkty wysokości. Mapy poboczne 1:100 000, 15x14 cm: Gmina Kęty; Gmina Andrychów. Recto: wokół planu i na nim reklamy firm. – Indeks ulic.

1. Kęty (woj. małopolskie) – od 2001 r. 2. Andrychów (woj. małopolskie) – od 2001 r. 3. Plany miast

912(438)MA(084.3)

b26439694

439/2011

Kraków. 1:20 000, 1:40 000

Kraków : plan miasta 1:20 000 / oprac. kartogr. i tech. Małgorzata Biernat [et al.] ; oprac. wyd. Anna Nadstawna ; Demart. – Skala 1:20 000. Skala 1:40 000. – Warszawa : Demart, cop. 2011. – 2 mapy na 1 ark. : dwustronny, kolor., laminowany ; 68x86 cm, 45x75 cm, ark. 68x98 cm, złoż. 23x13 cm.

Tyt. panelowy. Recto: winietki i opis wybranych zabytków Krakowa, listy obiektów na wybranych miejskich trasach turyst. Mapa poboczna: [Kraków] Centrum, 1:10 000, 33x22 cm. – Indeks ulic. – Tekst i treść mapy pol., legenda także ang., niem., fr.

ISBN 978-83-7427-598-9

1. Kraków (woj. małopolskie) – od 2001 r. 2. Kraków (woj. małopolskie ; okręg) – turystyka 3. Plany miast

912(438)MA(084.3)

b26552619

440/2011

Kraków. 1:20 000

Kraków : plan miasta = city map = Stadtplan : skala 1:25 000 / red. Marek Kwoczyński ; oprac. Okręgowe Przedsiębiorstwo Geodezyjno-Kartograficzne w Krakowie. – Wyd. 7. – Skala 1:20 000. – Kraków : Okręgowe Przedsiębiorstwo Geodezyjno-Kartograficzne, 2011. – 1 mapa : dwustronny, kolor. ; 68x98 cm, złoż. 23x13 cm.

Tyt. panelowy. Mapa poboczna: [Kraków] Centrum, 1:10 000, 20x13 cm. Verso: inform. o OPGK w Krakowie. – Indeks ulic. – Treść mapy pol., tekst i legenda także ang.

ISBN 83-919628-5-7

1. Kraków (woj. małopolskie) – od 2001 r. 2. Plany miast

912(438)MA(084.3)

b26323461

441/2011

Kraków (okolice). 1:75 000

Kraków i okolice : mapa atrakcji wodnych / oprac. Wydawnictwo "Compass" ; tekst Marek Lityński. – Skala 1:75 000. – Kraków : Polskapersse. Oddział Prasa Krakowska, 2011. – 1 mapa : kolor. ; 48x68 cm, złoż. 24x12 cm.

(Małopolska nad wodą ; Cz. 1).

Tyt. panelowy. Mapa wykonana we współpr. z Województwem Małopolskim. Rzeźba terenu: cieniowanie, punkty wysokości. Mapa poboczna: Krakowski tramwaj wodny, centrum Krakowa, 1:20 000, 14x17 cm. Verso: tekst inform. z fot., reklamy. Panel: "Gazeta Krakowska". – Projekt zrealizowany przy wsparciu finansowym Wojewódzkiego Funduszu Ochrony Środowiska i Gospodarki Wodnej w Krakowie i Małopolski.

1. Kraków (woj. małopolskie ; okręg) – turystyka 2. Małopolska – turystyka 3. Turystyka wodna – Polska 4. Mapy turystyczne

912(438)MA(084.3)

b26556005

442/2011

Libiąż (okolice). 1:25 000 [i.e. ca 1:38 500]

Libiąż : arkusz = sheet / [aut. Anna Pasieczna, Marek Szuwarzyński ; projekt kartogr. i typogr. atlasu Janina Małecka, Teresa Lipniacka, Michał Dziubieli] ; red. Anna Pasieczna ; Państwowy Instytut Geologiczny - Państwowy Instytut Badawczy. – 1:25 000 [i.e. ca 1:38 500] ; ukl. współrzędnych geodezyjnych 1992 (E 19°15'00"-E 19°22'30"/N 50°10'00"-N 50°05'00"). – Warszawa : Państwowy Instytut Geologiczny - Państwowy Instytut Badawczy, 2011. – 1 atlas (24, 63 s.) : mapy kolor. ; 30x43 cm + 1 dysk optyczny (CD-ROM).

(Szczegółowa mapa geochemiczna Górnego Śląska 1:25 000).

Podkład topogr. na podstawie Mapy topograficznej 1:50 000, ark. Chrzanów M-34-63-D. W tyt. serii błędnie podana skala, poprawna obliczona wg podziałki liniowej. Dokument towarzyszący: Libiąż : arkusz [Dokument elektroniczny]. Dane kartograficzne. Warszawa : Państwowy Instytut Geologiczny - Państwowy Instytut Badawczy, 2011. 1 dysk optyczny (CD-ROM) : kolor. ; 12 cm. Wymagania systemowe: Internet 7.0 lub Firefox; Acrobat Reader, karta graficzna; czytnik CD-ROM. Tyt. z ekranu tyt. – Bibliogr. s. 24. – Wykonano na zamówienie Ministra Środowiska za środki finansowe wypłacone przez Narodowy Fundusz Ochrony Środowiska i Gospodarki Wodnej. – Treść map pol., tekst i legendy także ang.

ISBN 978-83-7538-806-0

1. Libiąż (woj. małopolskie ; okręg) – geologia 2. Libiąż (woj. małopolskie ; okręg) – gleba – chemia 3. Geochemia – Polska 4. Mapy geologiczne

912(438)MA(084.3)

b2667340x

443/2011

Łęg Tarnowski (okolice). 1:10 000

Łęg Tarnowski M-34-66-D-d-1 / oprac. topogr. i kartogr. Geokart-International. – Wznowienie dr. wyd. 1. – 1:10 000 ; współrzędne prostokątne w ukl. "1992", współrzędne geogr. geodezyjne w ukl. EUREF-89, elipsoida GRS-80 (E 20°52'30"-E 20°56'15"/N 50°05'00"-N 50°02'30"). – [Warszawa] : Główny Geodeta Kraju, dr. 2011. – 1 mapa : kolor. ; 48x47 cm, ark. 59x63 cm.

(Mapa topograficzna Polski 1:10 000. Ukl. 1992).

[zob. Skorowidz mapy topograficznej Polski 1:10 000. Ukl. 1992](#)

Tyt. znad ramki mapy. Instrukcja do mapy sporządzona przez GUGiK. Oprac. topogr. 2000 r., oprac. kartogr. 2001 r. wg znaków umownych 1999 r. Poziom odniesienia Kronsztadt-86. Rzeźba terenu: poziomicze, punkty wysokości. Objasnienie znaków na lewym marginesie. Na dolnym marginesie podział administracyjny.

ISBN 978-83-254-1502-0

1. Łęg Tarnowski (woj. małopolskie ; okręg) – geografia 2. Mapy topograficzne

912(438)MA(084.3)

b2673526x

444/2011

Małopolskie, województwo. 1:180 000

Województwo małopolskie : mapa samochodowo-krajoznawcza : skala 1:180 000 / oprac. Mapy Ścienne Beata Piętka Wydawnictwo Kartograficzne. – Skala 1:180 000. – Katowice : Mapy Ścienne Beata Piętka Wydawnictwo Kartograficzne, 2009. – 1 mapa : kolor. ; 83x94 cm, ark. 109x96 cm, złoż. 25x14 cm.

Tyt. panelowy. Rzeźba terenu: punkty wysokości. Mapy poboczne: Województwo małopolskie, mapa administracyjno-samochodowa, 1:320 000, 47x54 cm; Kraków i okolice, 1:50 000, 47x54 cm; Kraków, 1:20 000, 23x26 cm; Tarnów, 1:16 000, 12x13 cm; Oświęcim, 1:20 000, 12x13 cm; Nowy

Sącz, 1:20 000, 12x13 cm; Zakopane, 1:20 000, 12x13 cm. Verso: inform. statystyczny o powiatach woj. małopolskiego. – Indeks miejscowości. – Tekst i treść mapy pol., legenda także ang., niem.

ISBN 83-7345-446-2

1. Małopolskie, województwo – geografia 2. Małopolskie, województwo – turystyka 3. Mapy drogowe 4. Mapy turystyczne
912(438)MA(084.3)

b25917882

445/2011

Małopolskie, województwo. [Ca 1:220 000]

Mapa projektów w ramach Małopolskiego Regionalnego Programu Operacyjnego : projekty zakończone, stan na 31 maja 2011 r. / oprac. Urząd Marszałkowski Województwa Małopolskiego. Departament Funduszy Europejskich. Zespół Centrum Informacyjne FEM. – [Ca 1:220 000]. – [Kraków : Urząd Marszałkowski Województwa Małopolskiego, 2011]. – 1 mapa : kolor ; 68x98 cm, 23x13 cm.

Tyt. panelowy. Verso: tabela "Projekty zakończone w ramach Małopolskiego Regionalnego Programu Operacyjnego, stan na 31 maja 2011 r.", poziomy wdrażania MRPO. – Mapa współfinansowana ze środków Unii Europejskiej z Europejskiego Funduszu Rozwoju Regionalnego [...].

ISBN 978-83-63091-31-6 :

1. Małopolskie, województwo – gospodarka 2. Małopolskie, województwo – programy i fundusze wspólnotowe 3. Małopolskie, województwo – geografia 4. Mapy

912(438)MA(084.3)

b26727900

446/2011

Miechów (okolice). 1:50 000

Miechów 163.1 : woj. krakowskie miejskie, kieleckie i katowickie / przygot. do dr. PPGK. – Wznowienie dr, wyd. 1. – 1:50 000 ; państwowy układ współrzędnych 1965. – [Warszawa] : Główny Geodeta Kraju, dr. 2011. – 1 mapa : kolor. ; 42x66 cm, ark. 50x76 cm.

(Mapa topograficzna 1:50 000. Ukł. 1965).

Tyt. znad ramki mapy. Instrukcja do mapy sporządzona przez GUGIK. Materiał podstawowy: mapa 1:50 000, wg znaków umownych 1966 r., stan z roku 1974, 1975. Przygot. do dr. w 1978 r. Poziom odniesienia Kronsztadt. Oznaczona i narysowana siatka kilometrowa, brak współrzędnych geogr. Rzeźba terenu: poziomice, punkty wysokości. Podział administracyjny: stan na 31 XII 1977 r. Objasnienie znaków na prawym marginesie mapy.

ISBN 978-83-254-1313-2

1. Miechów (woj. małopolskie ; okręg) – geografia 2. Mapy topograficzne

912(438)MA(084.3)

b2663787x

447/2011

Niedźwiedź (gmina). [Ca 1:25 500]

Gmina Niedźwiedź / wykonawca Borowiackie Centrum Promocji i Reklamy, Wydawnictwo "Julita" W. Drzycimski. – [Ca 1:25 500]. – Śliwice : Borowiackie Centrum Promocji i Reklamy Wydawnictwo Julita ; Niedźwiedź : na zlec. Urzędu Gminy Niedźwiedź, 2010. – 1 mapa : kolor. ; ark. 64x45 cm, złoż. 23x11 cm.

Tyt. panelowy. Rzeźba terenu: punkty wysokości. Mapy poboczne: [Niedźwiedź]-Centrum, [ca 1:5 800], 12x17 cm; [Niedźwiedź - połączenia drogowe, ca 1:165 000], 11x13 cm. Verso: inform. turyst.-krajozn. z fot.

ISBN 978-83-7529-095-0

1. Niedźwiedź (woj. małopolskie, pow. Limanowa ; okręg) – turystyka 2. Mapy turystyczne

912(438)MA(084.3)

b25775224

448/2011

Nowotarski, powiat. [Ca 1:135 000]

Powiat nowotarski / Borowiackie Centrum Promocji i Reklamy, Wydawnictwo "Julita" W. Drzycimski. – [Ca 1:135 000]. – Śliwice : Borowiackie Centrum Promocji i Reklamy Wydawnictwo Julita, 2009. – 1 mapa : kolor. ; 29x61 cm, ark. 43x63 cm, złoż. 22x11 cm.

Tyt. panelowy. Rzeźba terenu: poziomice, punkty wysokości. Mapy poboczne: Maniowy, 1:15 000, 8x9 cm; Nowy Targ, [1:20 000], 13x9 cm; Jezioro Czorsztyńskie część wschodnia, [1:56 000], 13x1 cm; Szczawnica, [1:18 000], 13x16 cm; Rabka-Zdrój, [1:15 500], 13x16 cm. Recto: spis miejscowości powiatu nowotarskiego. Verso: reklamy. – Tekst i treść mapy pol., legenda także ang., niem.

ISBN 978-83-7529-091-2

1. Nowy Targ (woj. małopolskie ; okręg) – turystyka 2. Mapy turystyczne

912(438)MA(084.3)

b25774529

449/2011

Nowy Sącz (okolice). 1:100 000

Ziemia sądecka i gorlicka : mapa atrakcji wodnych / oprac. Wydawnictwo "Compass" ; tekst Marek Lityński. – Skala 1:100 000. – Kraków : Polskapersse Oddział Prasa Krakowska, 2011. – 1 mapa : kolor. ; 48x68 cm, złoż. 24x12 cm.

(Małopolska nad wodą ; Cz. 6).

Tyt. panelowy. Mapa wykonana we współpracy z Województwem Małopolskim. Rzeźba terenu: cieniowanie, punkty wysokości, sygn. skał. Verso: inform. turyst.-krajozn. z fot. Panel: "Gazeta Krakowska". – Projekt zrealizowany przy wsparciu finansowym Wojewódzkiego Funduszu Ochrony Środowiska i Gospodarki Wodnej w Krakowie i Małopolski.

1. Nowy Sącz (woj. małopolskie ; okręg) – turystyka 2. Gorlice (woj. małopolskie ; okręg) – turystyka 3. Małopolska – turystyka 4. Turystyka wodna – Polska 5. Mapy turystyczne

912(438)MA(084.3)

b26630606

450/2011

Olkusz (okolice). 1:25 000

Olkusz 532.12 : woj. katowickie i krakowskie / oprac. w PPGK. – Wznowienie dr, wyd. 1. – 1:25 000 ; państwowy układ współrzędnych 1965. – [Warszawa] : Główny Geodeta Kraju, dr. 2011. – 1 mapa : kolor. ; 42x66 cm, ark. 50x76 cm.

(Mapa topograficzna 1:25 000. Ukł. 1965).

Tyt. znad ramki mapy. Instrukcja do mapy sporządzona przez GUGiK. Oprac. w 1990 r. na podstawie mapy 1:10 000 z 1982 r., 1984 r., wg znaków umownych - wzór 1966 r. Poziom odniesienia Kronsztadt. Oznaczona i narysowana siatka kilometrowa, brak współrzędnych geogr. Rzeźba terenu: poziomice, punkty wysokości. Podział administracyjny: stan na 1982-07-08. Objasnienie znaków na prawym marginesie mapy.

ISBN 978-83-254-1471-9

1. Olkusz (woj. małopolskie ; okręg) – geografia 2. Mapy topograficzne

912(438)MA(084.3)

b26787751

451/2011

Oświęcim. 1:20 000

Oświęcim : plan miasta / Polplan, Polskie Wydawnictwo Kartograficzne. – Skala 1:20 000. – Szczyrk : Polplan, Polskie Wydawnictwo Kartograficzne, [2011]. – 1 mapa : kolor. ; 44x61 cm, ark. 67x100 cm.

Tyt. znad mapy. Rzeźba terenu: punkty wysokości. Mapy poboczne: Centrum, 1:10 000, 9x11 cm; Gmina Oświęcim, 1:100 000, 12x17 cm. – Indeks ulic.

1. Oświęcim (woj. małopolskie) – od 2001 r. 2. Plany miast

912(438)MA(084.3)

b26439748

452/2011

Oświęcimski, powiat. 1:110 000

Plan powiatów oświęcimskiego, suskiego i wadowickiego : skala 1:110 000 / Geoplan. – 4. ed. – Skala 1:110 000. – Bielsko-Biała : Geoplan, [2010]. – 1 mapa : kolor. ; 59x59 cm, ark. 105x82 cm.

Tyt. znad mapy. Rzeźba terenu: poziomice, punkty wysokości. Recto: wokół planu reklamy firm. – Indeks ulic.

1. Oświęcim (woj. małopolskie ; okręg) – geografia 2. Sucha Beskidzka (woj. małopolskie ; okręg) – geografia 3. Wadowice (woj. małopolskie ; okręg) – geografia 4. Mapy

912(438)MA(084.3)

b25904735

453/2011

Słupiec (okolice). 1:10 000

Słupiec M-34-67-A-b-2 / oprac. topogr. OPGK, Rzeszów ; oprac. kartogr. OPGK, Rzeszów. – Wznowienie dr., wyd. 1. – 1:10 000 ; współrzędne prostokątne w ukł. "1992", współrzędne geogr. geodezyjne w ukł. EUREF-89, elipsoida GRS-80 (E 21°22'15"-E 21°15'00"/N 50°20'00"-N 50°17'30"). – [Warszawa] : Główny Geodeta Kraju, dr. 2011. – 1 mapa : kolor. ; 48x46 cm, ark. 59x63 cm.

(Mapa topograficzna Polski 1:10 000. Ukł. 1992).

[zob. Skorowidz mapy topograficznej Polski 1:10 000. Ukł. 1992](#)

Tyt. znad ramki mapy. Instrukcja do mapy sporządzona przez GUGiK. Oprac. topogr. i kartogr. 2002 r. wg znaków umownych 1999 r. Poziom odniesienia Kronsztadt-86. Rzeźba terenu: poziomice, punkty wysokości. Objasnienie znaków na lewym marginesie. Na dolnym marginesie podział administracyjny.

ISBN 978-83-254-1505-1

1. Słupiec (woj. małopolskie ; okręg) – geografia 2. Mapy topograficzne

912(438)MA(084.3)

b26754629

454/2011

Tarnów. 1:10 000

Tarnów - Krzyż M-34-66-D-d-2 / oprac. topogr. Geokart-International, Rzeszów ; oprac. kartogr. Geokart-International, Rzeszów. – 1:10 000 ; współrzędne prostokątne w ukł. "1992", współrzędne geogr. geodezyjne w ukł. EUREF-89, elipsoida GRS-80 (E 20°56'15"-E 21°00'00"/N 50°05'00"-N 50°02'30"). – [Warszawa] : Główny Geodeta Kraju, dr. 2011. – 1 mapa : kolor. ; 48x47 cm, ark. 59x63 cm.

(Mapa topograficzna Polski 1:10 000. Ukł. 1992).

[zob. Skorowidz mapy topograficznej Polski 1:10 000. Ukł. 1992](#)

Tyt. znad ramki mapy. Instrukcja do mapy sporządzona przez GUGiK. Oprac. topogr. 2000 r., oprac. kartogr. 2001 r. wg znaków umownych 1999 r. Poziom odniesienia Kronsztadt-86. Rzeźba terenu: poziomice, punkty wysokości. Objasnienie znaków na lewym marginesie. Na dolnym marginesie podział administracyjny.

ISBN 978-83-254-1503-7

1. Tarnów (woj. małopolskie) – Krzyż 2. Tarnów (woj. małopolskie ; okręg) – geografia 3. Mapy topograficzne

912(438)MA(084.3)

b26747893

455/2011

Tarnów. 1:10 000

Tarnów - Mościce M-34-66-D-d-3 / oprac. topogr. Geokart-International, Rzeszów ; oprac. kartogr. Geokart-International, Rzeszów. – Wznowienie dr., wyd. 1. – 1:10 000 ; współrzędne prostokątne w ukł. "1992", współrzędne geogr. geodezyjne w ukł. EUREF-89, elipsoida GRS-80 (E 20°52'30"-E 20°56'15"/N 50°02'30"-N 50°00'00"). – [Warszawa] : Główny Geodeta Kraju, dr. 2011. – 1 mapa : kolor. ; 48x47 cm, ark. 59x63 cm.

(Mapa topograficzna Polski 1:10 000. Ukł. 1992).

[zob. Skorowidz mapy topograficznej Polski 1:10 000. Ukł. 1992](#)

Tyt. znad ramki mapy. Instrukcja do mapy sporządzona przez GUGiK. Oprac. topogr. 2000 r., oprac. kartogr. 2001 r. wg znaków umownych 1999 r. Poziom odniesienia Kronsztadt-86. Rzeźba terenu: poziomice, punkty wysokości. Objasnienie znaków na lewym marginesie. Na dolnym marginesie podział administracyjny.

ISBN 978-83-254-1504-4

1. Tarnów (woj. małopolskie) – Mościce 2. Tarnów (woj. małopolskie ; okręg) – geografia 3. Mapy topograficzne

912(438)MA(084.3)

b2674806x

456/2011

Tuchów (okolice). 1:25 000

Tuchów 174.14 : woj. tarnowskie / oprac. w Okręg. Przeds. Geod. - Kart. w Rzeszowie. – Wznowienie dr., wyd. 1. – 1:25 000 ; państwowy układ współrzędnych 1965. – [Warszawa] : Główny Geodeta Kraju, dr. 2011. – 1 mapa : kolor. ; 42x66 cm, ark. 50x76 cm.

(Mapa topograficzna 1:25 000. Ukł. 1965).

Tyt. znad ramki mapy. Instrukcja do mapy sporządzona przez GUGiK. Oprac. w 1984 r. na podstawie mapy 1:10 000 z roku 1977, wg znaków umownych - wzór 1966 r. Poziom odniesienia Kronsztadt. Oznaczona i narysowana siatka kilometrowa, brak współrzędnych geogr. Rzeźba terenu: poziomice, punkty wysokości. Podział administracyjny: stan na 1 I 1977 r. Objasnienie znaków na prawym marginesie mapy.

ISBN 978-83-254-1400-9

1. Tuchów (woj. małopolskie ; okręg) – geografia 2. Mapy topograficzne

912(438)MA(084.3)

b26781396

457/2011

Wysowa-Zdrój (okolice). 1:60 000, [Ca 1:8 750]

Wysowa-Zdrój i okolice : mapa turystyczna 1:60 000 : plan uzdrowiska. – 1:60 000. [Ca 1:8 750]. – Kielce : Glob-Tour, 2010. – 2 mapy na 1 ark. : kolor. ; 16x23 cm, 23x32 cm, złoż. 17x12 cm.

Tyt. panelowy. Rzeźba terenu: poziomice, punkty wysokości. Verso: opis szlaków turyst.

ISBN 978-83-89458-46-9

1. Wysowa-Zdrój (woj. małopolskie ; okręg) – turystyka 2. Wysowa-Zdrój (woj. małopolskie) – od 2001 r. 3. Mapy turystyczne 4. Plany miast

912(438)MA(084.3)

b25773811

458/2011

Wysowa-Zdrój (okolice). 1:60 000, [Ca 1:11 250]

Wysowa Zdrój i okolice : mapa turystyczna 1:60 000 : plan uzdrowiska. – 1:60 000. [Ca 1:11 250]. – Kielce : Glob-Tour, [2010]. – 2 mapy na 1 ark. : kolor. ; 21x29 cm, 15x20 cm, złoż. 15x11 cm.

Tyt. panelowy. Rzeźba terenu: poziomice, punkty wysokości. Verso: tekst inform., inform. teleadresowy.

ISBN 83-89458-95-0

1. Wysowa-Zdrój (woj. małopolskie ; okręg) – turystyka 2. Wysowa-Zdrój (woj. małopolskie) – od 2001 r. 3. Mapy turystyczne 4. Plany miast

912(438)MA(084.3)

b26152654

459/2011

Zadroże (okolice). 1:25 000

Zadroże 163.11 : woj. katowickie, m. krakowskie i kieleckie / oprac. w Okręg. Przeds. Geod.-Kart. w Rzeszowie. – Wznowienie dr., wyd. 1. – 1:25 000 ; państwowy układ współrzędnych 1965. – [Warszawa] : Główny Geodeta Kraju, dr. 2011. – 1 mapa : kolor. ; 42x66 cm, ark. 50x76 cm.

(Mapa topograficzna 1:25 000. Ukł. 1965).

Tyt. znad ramki mapy. Instrukcja do mapy sporządzona przez GUGiK. Oprac. w 1982 r. na podstawie mapy 1:10 000 z 1978 r., wg znaków umownych - wzór 1966 r. Poziom odniesienia Kronsztadt. Oznaczona i narysowana siatka kilometrowa, brak współrzędnych geogr. Rzeźba terenu: poziomice, punkty wysokości. Podział administracyjny: stan na 1 I 1978. Objasnienie znaków na prawym marginesie mapy.

ISBN 978-83-254-1397-2

1. Zadroże (woj. małopolskie ; okręg) – geografia 2. Mapy topograficzne

912(438)MA(084.3)

b26784889

460/2011

Zakopane. 1:11 500

Zakopane : plan miasta = Stadtplan : skala 1:11 500 / oprac. Plan ; red. Daniel Jończy, Mariusz Szpadel. – Wyd. 3. – Skala 1:11 500. – Jelenia Góra : Wydawnictwo Turystyczne Plan, 2010. – 1 mapa : kolor. ; 56x79 cm, złoż. 24x12 cm.

(Galileos).

Tyt. panelowy. Wyd. 2010/11 r. Rzeźba terenu: poziomice, punkty wysokości, rys. i sygn. skał. Mapa poboczna: Zakopane - centrum, 1:8 000, 32x33 cm. Verso: inform. turyst.-krajozn. z fot., inform. teleadresowy. – Indeks ulic. – Tekst i treść mapy pol., legenda także niem.

ISBN 978-83-61942-03-0

1. Zakopane (woj. małopolskie) – od 2001 r. 2. Plany miast

912(438)MA(084.3)

b25905879

461/2011

Zakopane (okolice). 1:10 000

Zakopane - Pd. M-34-100-B-b-4 / oprac. topogr. GEO-TOP Poznań ; oprac. kartogr. GEO-TOP Poznań. – Wznowienie dr., wyd. 1. – 1:10 000 ; współrzędne prostokątne w ukł. "1992", współrzędne geogr. geodezyjne w ukł. EUREF-89, elipsoida GRS-80 (E 19°56'15"-E 20°00'00"/N 49°17'30"-N 49°15'00"). – Warszawa : Główny Geodeta Kraju, dr. 2011. – 1 mapa : kolor. ; 48x48 cm, ark. 59x63 cm, w okł. 26x13 cm.

(Mapa topograficzna Polski 1:10 000. Ukł. 1992).

zob. Skorowidz mapy topograficznej Polski 1:10 000. Ukł. 1992

Tyt. znad ramki mapy. Instrukcja do mapy sporządzona przez GUGiK. Oprac. topogr. 1995 r., oprac. kartogr. 1997 r. wg znaków umownych 1994. Poziom odniesienia Kronsztadt-86. Rzeźba terenu: poziomice, punkty wysokości. Objasnienie znaków na lewym marginesie. Na dolnym marginesie podział administracyjny.

ISBN 978-83-254-1552-5

1. Zakopane (woj. małopolskie ; okręg) – geografia 2. Mapy topograficzne

912(438)MA(084.3)

b26792369

462/2011

Zubrzyca Górna. —

Muzeum Orawski Park Etnograficzny : mapa / Borowiackie Centrum Promocji i Reklamy Wydawnictwo Julita. – [Skala nieobliczona]. – Śliwice : Borowiackie Centrum Promocji i Reklamy Wydawnictwo Julita, 2008. – 1 mapa : kolor. ; 28x36 cm, w okł. 10x7 cm.

Tyt. okł. Recto: lista obiektów parku rozmieszczonych na mapie. Verso: inform. turyst.-krajozn. z fot.

ISBN 978-83-7529-036-3

1. Zubrzyca Górna (woj. małopolskie) – turystyka 2. Orawski Park Etnograficzny (Zubrzyca Górna) – turystyka 3. Mapy turystyczne
912(438)MA(084.3)

b25775364

463/2011

Żarki (okolice). 1:10 000

Żarki M-34-63-D-c-2/ oprac. topogr. i kartogr. OPGK w Krakowie. – Wznowienie dr, wyd. 1. – 1:10 000 ; współrzędne prostokątne w ukl. "1992", współrzędne geogr. geodezyjne w ukl. EUREF-89, elipsoida GRS-80 (E 19°18'45"-E 19°22'30"/N 50°05'00"-N 50°02'30"). – [Warszawa] : Główny Geodeta Kraju, dr. 2011. – 1 mapa : kolor. ; 48x48 cm, ark. 59x63 cm.

(Mapa topograficzna Polski 1:10 000. Ukl. 1992).

zob. Skorowidz mapy topograficznej Polski 1:10 000. Ukl. 1992

Tyt. znad ramki mapy. Instrukcja do mapy sporządzona przez GUGiK. Oprac. topogr. 2000 r., oprac. kartogr. 2001 r. wg znaków umownych 1999 r. Poziom odniesienia Kronsztadt-86. Rzeźba terenu: poziomice, punkty wysokości. Objaśnienie znaków na lewym marginesie. Na dolnym marginesie podział administracyjny.

ISBN 978-83-254-1501-3

1. Żarki (woj. małopolskie ; okręg) – geografia 2. Mapy topograficzne
912(438)MA(084.3)

b26735337

464/2011

912(438)MZ(084.3) Województwo mazowieckie

Biezuń (okolice). 1:25 000

Biezuń 242.33 : woj. ciechanowskie, płockie i włocławskie / oprac. w OPGK Rzeszów. – Wznowienie dr, wyd. 1. – 1:25 000 ; państwowy układ współrzędnych 1965. – [Warszawa] : Główny Geodeta Kraju, dr. 2011. – 1 mapa : kolor. ; 42x66 cm, ark. 50x76 cm.

(Mapa topograficzna 1:25 000. Ukl. 1965).

Tyt. znad ramki mapy. Instrukcja do mapy sporządzona przez GUGiK. Oprac. w 1985 r. na podstawie mapy 1:10 000 z 1980, 1982 r., wg znaków umownych - wzór 1966 r. Poziom odniesienia Kronsztadt. Oznaczona i narysowana siatka kilometrowa, brak współrzędnych geogr. Rzeźba terenu: poziomice, punkty wysokości. Podział administracyjny: stan na 1980.01.01. Objaśnienie znaków na prawym marginesie mapy.

ISBN 978-83-254-1417-7

1. Biezuń (woj. mazowieckie ; okręg) – geografia 2. Mapy topograficzne
912(438)MZ(084.3)

b26788354

465/2011

Błonie. 1:12 500, 1:33 000

Błonie : plan miasta z przewodnikiem turystycznym = town's plan with a tourist guide = pianta della città con annessa guida turistica : skala 1:12 500. Gmina Błonie / Agencja Regraf. – Wyd. 3. – Skala 1:12 500. Skala 1:33 000. – Warszawa : Agencja Regraf, cop. 2008. – 2 mapy na 1 ark. : dwustronny, kolor. ; 37x32 cm, 34x43 cm, ark. 46x64 cm, złoż. 23x11 cm.

Tyt. panelowy. Tyt. odmienny na 2. panelu. Mapy poboczne: Województwo mazowieckie [podział na powiaty], 6x5 cm; [Lokalizacja gminy Błonie], 1:400 000, 9x10 cm; Plan Bramek, [ca 1:21 000], 11x10 cm; Plan Witanowa i Bieniewic, [ca 1:21 000], 11x10 cm; Powiaty i gminy partnerstwa Mazowsza Zachodniego, 6x5 cm. Recto i verso: tekst - przewodnik turyst. z fot. – Indeks ulic. – Treść mapy pol., tekst i legenda także ang., wł.

ISBN 978-83-61042-14-3

1. Błonie (woj. mazowieckie, pow. Warszawa-Zachód) – od 2001 r. 2. Błonie (woj. mazowieckie, pow. Warszawa-Zachód ; okręg) – turystyka
3. Plany miast 4. Mapy turystyczne

912(438)MZ(084.3)

b25917304

466/2011

Błonie. 1:12 500, 1:33 000

Błonie : plan miasta z przewodnikiem turystycznym = town's plan with a tourist guide = pianta della città con annessa guida turistica : skala 1:12 500. Gmina Błonie / Agencja Regraf. – Wyd. 4. – Skala 1:12 500. Skala 1:33 000. – Warszawa : Agencja Regraf, 2009. – 2 mapy na 1 ark. : dwustronny, kolor. ; 37x32 cm, 34x43 cm, ark. 46x64 cm, złoż. 23x11 cm.

Tyt. panelowy. Tyt. odmienny na 2. panelu. Mapy poboczne: Województwo mazowieckie [podział na powiaty], 6x5 cm; [Lokalizacja gminy Błonie], 1:400 000, 9x10 cm; Plan Bramek, [ca 1:21 000], 11x10 cm; Plan Witanowa i Bieniewic, [ca 1:21 000], 11x10 cm. Recto i verso: tekst - przewodnik turyst. z fot. – Indeks ulic. – Treść mapy pol., tekst i legenda także ang., wł.

ISBN 978-83-61042-35-8

1. Błonie (woj. mazowieckie, pow. Warszawa-Zachód) – od 2001 r. 2. Błonie (woj. mazowieckie, pow. Warszawa-Zachód ; okręg) – turystyka
3. Plany miast 4. Mapy turystyczne

912(438)MZ(084.3)

b25919684

467/2011

Błonie. 1:12 500, 1:33 000

Błonie : plan miasta z przewodnikiem turystycznym = town's plan with a tourist guide = pianta della città con annessa guida turistica : skala 1:12 500. Gmina Błonie / Agencja Regraf. – Wyd. 8. – Skala 1:12 500. Skala 1:33 000. – Warszawa : Agencja Regraf, 2010. – 2 mapy na 1 ark. : dwustronny, kolor. ; 37x32 cm, 34x43 cm, ark. 46x64 cm, złoż. 23x11 cm.

Tyt. panelowy. Tyt. odmienny na 2. panelu. Mapy poboczne: Województwo mazowieckie [podział na powiaty], 6x5 cm; [Lokalizacja gminy Błonie], 1:400 000, 9x10 cm; Plan Bramek, [ca 1:21 000], 11x10 cm; Plan Witanowa i Bienewic, [ca 1:21 000], 11x10 cm. Recto i verso: tekst - przewodnik turyst. z fot. Na dok. błędny ISBN. – Indeks ulic. – Treść mapy pol., tekst i legenda także ang., wł.

1. Błonie (woj. mazowieckie, pow. Warszawa-Zachód) – od 2001 r. 2. Błonie (woj. mazowieckie, pow. Warszawa-Zachód ; okręg) – turystyka 3. Plany miast 4. Mapy turystyczne

912(438)MZ(084.3)

b25917341

468/2011

Brok (okolice). 1:50 000

Brok 254.3 : woj. ostrołęckie, siedleckie i łomżyńskie / przygot. do dr. PPGK. – Wznowienie dr., wyd. 1. – 1:50 000 ; państwowy układ współrzędnych 1965. – [Warszawa] : Główny Geodeta Kraju, dr. 2011. – 1 mapa : kolor. ; 42x66 cm, ark. 50x76 cm.

(Mapa topograficzna 1:50 000. Ukł. 1965).

Tyt. znad ramki mapy. Instrukcja do mapy sporządzona przez GUGiK. Materiał podstawowy: mapa 1:50 000, wg znaków umownych 1966 r., stan z roku 1971, 1974. Przygot. do dr. w 1977 r. Poziom odniesienia Kronsztadt. Oznaczona i narysowana siatka kilometrowa, brak współrzędnych geogr. Rzeźba terenu: poziomice, punkty wysokości. Podział administracyjny: stan na 31 XII 1976 r. Objaśnienie znaków na prawym marginesie mapy.

ISBN 978-83-254-1322-4

1. Brok (woj. mazowieckie ; okręg) – geografia 2. Mapy topograficzne

912(438)MZ(084.3)

b2663661x

469/2011

Brwinów (okolice). 1:10 000

N-34-138-C-b-2 (Brwinów) / oprac. topogr. Państw. Przeds. Geod.-Kart. ; oprac. kartogr. Państw. Przeds. Geod.-Kart. – Wznowienie dr., wyd. 1. – 1:10 000 ; układ współrzędnych 1942 (E 20°41'15"-E 20°45'00"/N 52°10'00"-N 52°07'30"). – [Warszawa] : Główny Geodeta Kraju, dr. 2011. – 1 mapa : kolor. ; 49x45 cm, ark. 59x63 cm.

(Mapa topograficzna Polski 1:10 000. Ukł. 1942).

[zob. Skorowidz mapy topograficznej Polski 1:10 000. Ukł. 1942](#)

Tyt. znad ramki mapy. Instrukcja do mapy sporządzona przez GUGiK. Poziom odniesienia Kronsztadt. Oprac. topogr. 1992 r., oprac. kartogr. 1993 r. wg znaków umownych 1989 r. Rzeźba terenu: poziomice, punkty wysokości. Objaśnienie znaków na lewym marginesie. Na dolnym marginesie podział administracyjny.

ISBN 978-83-254-1570-9

1. Brwinów (woj. mazowieckie ; okręg) – geografia 2. Mapy topograficzne

912(438)MZ(084.3)

b26735702

470/2011

Chorzele (okolice). 1:50 000

Chorzele N-34-102-A,B / oprac. OPGK w Krakowie. – Wznowienie dr., wyd. 1., 2006. – Skala 1:50 000 ; elipsoida WGS-84, odwz. Uniwersalne Poprzeczne Merkatora, układ współrzędnych: Światowy System Geodezyjny (WGS) 1984 (E 20°30'-E 21°00'/N 53°20'-N 53°10'). – [Warszawa] : Główny Geodeta Kraju ; Sztab Generalny WP, Zarząd Geografii Wojskowej, dr. 2011. – 1 mapa : kolor. ; 39x70 cm, ark. 64x84 cm.

(Mapa topograficzna Polski 1:50 000. Ukł. WGS 1984).

[zob. Skorowidz mapy topograficznej Polski 1:50 000. Ukł. WGS 1984](#)

Tyt. znad ramki mapy. Instrukcja do mapy sporządzona przez Zarząd Geografii Wojskowej Sztabu Generalnego WP. Podstawa: Baza danych wektorowych, stan 2001, aktual., stan 2006. Mapa jest wydrukowana z bazy danych VMap Level 2. Poziom odniesienia: Kronsztadt. Wysokości podano w metrach, poziom odn. Amsterdam = poziom odn. Kronsztadt + 0.16 m. Siatka: 1 km - UTM, strefa 34 (opisane linie). Rzeźba terenu: poziomice, punkty wysokości. Na dolnym marginesie legenda i podział administracyjny. – Treść mapy pol., legenda także ang.

ISBN 978-83-254-1578-5

1. Chorzele (woj. mazowieckie ; okręg) – geografia 2. Mapy topograficzne

912(438)MZ(084.3)

b26745136

471/2011

Ciechanów. 1:10 000

Ciechanów - Osiedle 40-lecia N-34-114-A-d-3 / oprac. topogr. Warszawskie Przedsiębiorstwo Geodezyjne ; oprac. kartogr. Warszawskie Przedsiębiorstwo Geodezyjne. – Wznowienie dr., wyd. 1. – 1:10 000 ; współrzędne prostokątne w ukł. "1992", współrzędne geogr. geodezyjne w ukł. EUREF-89, elipsoida GRS-80 (E 20°37'30"-E 20°41'15"/N 52°52'30"-N 52°50'00"). – [Warszawa] : Główny Geodeta Kraju, dr. 2011. – 1 mapa : kolor. ; 48x44 cm, ark. 59x63 cm, w okł. 26x13 cm.

(Mapa topograficzna Polski 1:10 000. Ukł. 1992).

[zob. Skorowidz mapy topograficznej Polski 1:10 000. Ukł. 1992](#)

Tyt. znad ramki mapy. Instrukcja do mapy sporządzona przez GUGiK. Poziom odniesienia Kronsztadt-86. Rzeźba terenu: poziomice, punkty wysokości. Oprac. topogr. 1999 r., oprac. kartogr. 2000 r. wg znaków umownych 1999 r. Objaśnienie znaków na lewym marginesie. Na dolnym marginesie podział administracyjny.

ISBN 978-83-254-1573-0

1. Ciechanów (woj. mazowieckie) – Osiedle 40-lecia 2. Ciechanów (woj. mazowieckie ; okręg) – geografia 3. Mapy topograficzne

912(438)MZ(084.3)

b26743814

472/2011

Ciechanów. 1:10 000

Ciechanów-Śmiecin N-34-114-A-c-4 / oprac. topogr. Warszawskie Przedsiębiorstwo Geodezyjne ; oprac. kartogr. Warszawskie Przedsiębiorstwo Geodezyjne. – 1:10 000 ; współrzędne prostokątne w ukł. "1992", współrzędne geogr. geodezyjne w ukł. EUREF-89, elipsoida GRS-80 (E 20°33'45"-E 20°37'30"/N 52°52'30"-N 52°50'00"). – Warszawa : Główny Geodeta Kraju, dr. 2011. – 1 mapa : kolor. ; 48x44 cm, ark. 59x63 cm, w okł. 26x13 cm.

(Mapa topograficzna Polski 1:10 000. Ukł. 1992).

[zob. Skorowidz mapy topograficznej Polski 1:10 000. Ukł. 1992](#)

Tyt. znad ramki mapy. Instrukcja do mapy sporządzona przez GUGiK. Oprac. topogr. i kartogr. 1999 r. wg znaków umownych 1999 r. Poziom odniesienia Kronsztadt-86. Rzeźba terenu: poziomicę, punkty wysokości. Objasnienie znaków na lewym marginesie. Na dolnym marginesie podział administracyjny.

ISBN 978-83-254-1563-1

1. Ciechanów (woj. mazowieckie) – Śmiecin 2. Ciechanów (woj. mazowieckie ; okręg) – geografia 3. Mapy topograficzne

912(438)MZ(084.3)

b26749658

473/2011

Ciechanów (okolice). 1:10 000

Ciechanów N-34-114-A-c-2 / oprac. topogr. Warszawskie Przedsiębiorstwo Geodezyjne ; oprac. kartogr. Warszawskie Przedsiębiorstwo Geodezyjne. – 1:10 000 ; współrzędne prostokątne w ukł. "1992", współrzędne geogr. geodezyjne w ukł. EUREF-89, elipsoida GRS-80 (E 20°33'45"-E 20°37'30"/N 52°55'00"-N 52°52'30"). – Warszawa : Główny Geodeta Kraju, dr. 2011. – 1 mapa : kolor. ; 48x44 cm, ark. 59x63 cm, w okł. 26x13 cm.

(Mapa topograficzna Polski 1:10 000. Ukł. 1992).

[zob. Skorowidz mapy topograficznej Polski 1:10 000. Ukł. 1992](#)

Tyt. znad ramki mapy. Instrukcja do mapy sporządzona przez GUGiK. Oprac. topogr. i kartogr. 1999 r. wg znaków umownych 1999 r. Poziom odniesienia Kronsztadt-86. Rzeźba terenu: poziomicę, punkty wysokości. Objasnienie znaków na lewym marginesie. Na dolnym marginesie podział administracyjny.

ISBN 978-83-254-1562-4

1. Ciechanów (woj. mazowieckie ; okręg) – geografia 2. Mapy topograficzne

912(438)MZ(084.3)

b26740539

474/2011

Ciechanów (okolice). 1:50 000

Ciechanów N-34-114-A,B / oprac. konsorcjum: OPGK Rzeszów, OPGK Koszalin, Geokart-International, MGGP – Wznowienie dr., wyd. 1., 2006. – Skala 1:50 000 ; elipsoida WGS-84, odwz. Uniwersalne Poprzeczne Merkatora, układ współrzędnych: Światowy System Geodezyjny (WGS) 1984 (E 20°30'-E 21°00'/N 53°00'-N 52°50'). – Warszawa : Główny Geodeta Kraju ; Sztab Generalny WP. Zarząd Geografii Wojskowej, dr. 2010. – 1 mapa : kolor. ; 39x70 cm, ark. 64x84 cm.

(Mapa topograficzna Polski 1:50 000. Ukł. WGS 1984).

[zob. Skorowidz mapy topograficznej Polski 1:50 000. Ukł. WGS 1984](#)

Tyt. znad ramki mapy. Instrukcja do mapy sporządzona przez Zarząd Geografii Wojskowej Sztabu Generalnego WP. Podstawa: Baza danych wektorowych, stan 1989-90, aktual. stan 2006. Mapa jest wydrukowana z bazy danych VMap Level 2. Poziom odniesienia: Kronsztadt. Wysokości podano w metrach, poziom odn. Amsterdam = poziom odn. Kronsztadt + 0.16 m. Siatka: 1 km - UTM, strefa 34 (opisane linie). Rzeźba terenu: poziomicę, punkty wysokości. Na dolnym marginesie legenda i podział administracyjny. – Treść mapy pol., legenda także ang.

ISBN 978-83-254-0989-0

1. Ciechanów (woj. mazowieckie ; okręg) – geografia 2. Mapy topograficzne

912(438)MZ(084.3)

b2576990x

475/2011

Czersk. [Ca 1:3 650], [Ca 1:800], —

Czersk : widoki zamku w XV i XVI w. : historia i plan zamku : plan miasta / plany i przekroje rys. Stanisław Kryciński ; il. wykonała Barbara Wiśniewska ; Oficyna Wydawnicza "Rewasz". – Wyd. 3. – [Ca 1:3 650]. [Ca 1:800]. [Skala nieokreślona]. – Piastów : Oficyna Wydawnicza "Rewasz", cop. 2011. – 2 mapy, 2 widoki na 1 ark. : dwustronny, kolor. ; ark. 33x48 cm, złoż. 17x12 cm.

Tyt. panelowy. Błędna podziałka liniowa na planie zamku. Verso: historia zamku i miasta, przekroje pionowe wież - sporządzone na podstawie rekonstrukcji dokonanych przez Adolfa Szyszko-Bohusza w 1912 r.

ISBN 978-83-62460-04-5

1. Czersk (woj. mazowieckie) – od 2001 r. 2. Czersk (woj. mazowieckie) – zamek 3. Zamki i pałace – Polska – 15-16 w. 4. Plany miast 5. Panoramy

912(438)MZ(084.3)

912(438-89)(084.3)

b26150876

476/2011

Czerwińsk nad Wisłą (okolice). 1:25 000

Czerwińsk 335.32 : woj. gdańskie i bydgoskie / oprac. w Państw. Przeds. Geod.-Kart. – Wznowienie dr., wyd. 1. – 1:25 000 ; państwowy układ współrzędnych 1965. – [Warszawa] : Główny Geodeta Kraju, dr. 2011. – 1 mapa : kolor. ; 42x66 cm, ark. 50x76 cm.

(Mapa topograficzna 1:25 000. Ukł. 1965).

Tyt. znad ramki mapy. Instrukcja do mapy sporządzona przez GUGiK. Oprac. w 1981 r. na podstawie mapy 1:25 000 z 1973 r., wg znaków umownych - wzór 1966 r. Poziom odniesienia Kronsztadt. Oznaczona i narysowana siatka kilometrowa, brak współrzędnych geogr. Rzeźba terenu: poziomic, punkty wysokości. Podział administracyjny: stan na 31 XII 1977 r. Objąsnienie znaków na prawym marginesie mapy.

ISBN 978-83-254-1432-0

1. Czerwińsk nad Wisłą (woj. mazowieckie ; okręg) – geografia 2. Mapy topograficzne

912(438)MZ(084.3)

b26788470

477/2011

Drobin (okolice). 1:50 000

Drobin N-34-112-C,D / oprac. konsorcjum: OPGK Rzeszów, OPGK Koszalin, Geokart-International, MGGP. – Wznowienie dr., wyd. 1., 2006. – Skala 1:50 000 ; elipsoida WGS-84, odwz. Uniwersalne Poprzeczne Merkatora, układ współrzędnych: Światowy System Geodezyjny (WGS) 1984 (E 19°30'-E 20°00'/N 52°50'-N 52°40'). – Warszawa : Główny Geodeta Kraju ; Sztab Generalny WP. Zarząd Geografii Wojskowej, dr. 2010. – 1 mapa : kolor. ; 39x70 cm, ark. 64x84 cm.

(Mapa topograficzna Polski 1:50 000. Ukł. WGS 1984).

[zob. Skorowidz mapy topograficznej Polski 1:50 000. Ukł. WGS 1984](#)

Tyt. znad ramki mapy. Instrukcja do mapy sporządzona przez Zarząd Geografii Wojskowej Sztabu Generalnego WP. Podstawa: Baza danych wektorowych, stan 2000, aktual. stan 2006. Mapa jest wydrukowana z bazy danych VMap Level 2. Poziom odniesienia: Kronsztadt. Wysokości podano w metrach, poziom odn. Amsterdam = poziom odn. Kronsztadt + 0.16 m. Siatka: 1 km - UTM, strefa 34 (opisane linie). Rzeźba terenu: poziomic, punkty wysokości. Na dolnym marginesie legenda i podział administracyjny. – Treść mapy pol., legenda także ang.

ISBN 978-83-254-0986-9

1. Drobin (woj. mazowieckie ; okręg) – geografia 2. Mapy topograficzne

912(438)MZ(084.3)

b25773215

478/2011

Garwolin. 1:14 500, 1:40 000

Garwolin z planem Pilawy i mapą okolic : plan miasta z przewodnikiem turystycznym po Garwolinie : skala 1:14 500 / red., oprac. kartogr. i zdj. Piotr Bielawski ; Agencja Regraf. – Skala 1:14 500. Skala 1:40 000. – Warszawa : Agencja Regraf, cop. 2010. – 2 mapy na 1 ark. : dwustronny, kolor. ; 46x53 cm, 46x43 cm, ark. 46x64 cm, złoż. 23x11 cm.

Zawiera: Garwolin : plan miasta : skala 1:14 500. Okolice Garwolina : skala 1:40 000.

Tyt. panelowy. Recto: proponowana trasa zwiedzania Garwolina - schemat, 12x11 cm. Na 2. panelu inne dodatki do tyt.: mapa okolic z przewodnikiem turystycznym po miejscowościach : skala 1:40 000. Recto i verso: inform. turyst.-krajozn. z fot. Mapa poboczna: Plan centrum Pilawy, [ca 1:13 000], 10x11 cm. – Indeksy ulic, miejscowości, nazw geogr.

1. Garwolin (woj. mazowieckie) – od 2001 r. 2. Garwolin (woj. mazowieckie ; okręg) – turystyka 3. Pilawa (woj. mazowieckie, pow. Garwolin) – od 2001 r. 4. Plany miast 5. Mapy turystyczne

912(438)MZ(084.3)

b25917031

479/2011

Gąsocin (okolice). 1:50 000

Gąsocin N-34-114-C,D / oprac. konsorcjum: OPGK Rzeszów, OPGK Koszalin, Geokart-International, MGGP. – Wznowienie dr., wyd. 1., 2006. – Skala 1:50 000 ; elipsoida WGS-84, odwz. Uniwersalne Poprzeczne Merkatora, układ współrzędnych: Światowy System Geodezyjny (WGS) 1984 (E 20°30'-E 21°00'/N 52°50'-N 52°40'). – Warszawa : Główny Geodeta Kraju ; Sztab Generalny WP. Zarząd Geografii Wojskowej, dr. 2010. – 1 mapa : kolor. ; 39x69 cm, ark. 64x84 cm.

(Mapa topograficzna Polski 1:50 000. Ukł. WGS 1984).

[zob. Skorowidz mapy topograficznej Polski 1:50 000. Ukł. WGS 1984](#)

Tyt. znad ramki mapy. Instrukcja do mapy sporządzona przez Zarząd Geografii Wojskowej Sztabu Generalnego WP. Podstawa: Baza danych wektorowych, stan 1989-90, aktual. stan 2006. Mapa jest wydrukowana z bazy danych VMap Level 2. Poziom odniesienia: Kronsztadt. Wysokości podano w metrach, poziom odn. Amsterdam = poziom odn. Kronsztadt + 0.16 m. Siatka: 1 km - UTM, strefa 34 (opisane linie). Rzeźba terenu: poziomic, punkty wysokości. Na dolnym marginesie legenda i podział administracyjny. – Treść mapy pol., legenda także ang.

ISBN 978-83-254-0990-6

1. Gąsocin (woj. mazowieckie ; okręg) – geografia 2. Mapy topograficzne

912(438)MZ(084.3)

b25777622

480/2011

Gostynin (gmina). 1:50 000

Gmina Gostynin : mapa gminy z przewodnikiem turystycznym = community map with a tourist guide : skala 1:50 000 / red., teksty, oprac. kartogr. i zdj. Piotr Bielawski. – Skala 1:50 000. – Warszawa : Agencja Regraf, 2009. – 1 mapa : kolor. ; 46x42 cm, ark. 46x64 cm, złoż. 23x11 cm.

Tyt. panelowy. Mapy poboczne: Województwo mazowieckie, [ca 1:6 000 000], 6x6 cm; Plan Gostynina, [ca 1:13 500], 23x21 cm. Recto: tekst inform., inform. teled adresowy. Verso: inform. turyst.-krajozn. z fot., Kalendarium historyczne gminy Gostynin. – Indeks miejscowości. – Treść mapy pol., tekst i legenda także ang.

ISBN 978-83-61042-30-3

1. Gostynin (woj. mazowieckie ; okręg) – turystyka 2. Mapy turystyczne

912(438)MZ(084.3)

b2590520x

481/2011

Gostynin (okolice). 1:50 000

Gostynin N-34-123-D / oprac. kartogr. Geokart-International. – Wznowienie dr., wyd. 1. – 1:50 000 ; układ współrzędnych geodezyjnych "1942", elipsoida Krasowskiego, odwz. Gaussa-Krügera (E 19°15'-E 19°30'/N 52°30'-N 50°20'). – [Warszawa] : Główny Geodeta Kraju, dr. 2011. – 1 mapa : kolor. ; 39x36 cm, ark. 50x63 cm.

(Mapa topograficzna Polski 1:50 000. Ukł. 1942).

[zob. Skorowidz mapy topograficznej Polski 1:50 000. Ukł. 1942 i 1992](#)

Tyt. znad ramki mapy. Instrukcja do mapy sporządzona przez GUGiK. Oprac. w 1995 r. na podstawie mapy topogr. w skali 1:10 000, stan aktual. 1991 r. Poziom odniesienia: Kronsztadt'86. Rzeźba terenu: poziomicę, punkty wysokości. Podział administracyjny na dolnym marginesie; stan aktual. 1991 r. Objaśnienia znaków na prawym marginesie.

ISBN 978-83-254-1590-7

1. Gostynin (woj. mazowieckie ; okręg) – geografia 2. Mapy topograficzne

912(438)MZ(084.3)

b26782844

482/2011

Góra Kalwaria. 1:10 600, 1:40 000

Góra Kalwaria : plan miasta = city plan = Stadtplan : z przewodnikiem turystycznym : skala 1:10 600 / red., oprac. kartogr. Piotr Bielawski ; Agencja Regraf. – Skala 1:10 600. Skala 1:40 000. – Warszawa : Agencja Regraf, cop. 2010. – 2 mapy na 1 ark. : dwustronny, kolor. ; 46x37 cm, 46x36 cm, ark. 46x64 cm, złoż. 23x11 cm.

Współwyd.: Góra Kalwaria : mapa gminy z przewodnikiem turystycznym : skala 1:40 000.

Tyt. panelowy. Tyt. mapy współwyd. na 2. panelu. Mapy poboczne: Plan zamku książąt mazowieckich, 5x5 cm; Plan założenia kalwaryjskiego w Górze Kalwarii, 8x11 cm; [Plan rewiru żydowskiego], 7x11 cm. Recto i verso: inform. turyst.-krajozn. z fot. – Indeks ulic. – Tekst i treść mapy pol., legenda także ang., niem.

1. Góra Kalwaria (woj. mazowieckie) – od 2001 r. 2. Góra Kalwaria (woj. mazowieckie ; okręg) – turystyka 3. Plany miast 4. Mapy turystyczne

912(438)MZ(084.3)

b25907062

483/2011

Góra Kalwaria. 1:10 600, 1:40 000

Góra Kalwaria : plan miasta z przewodnikiem turystycznym : skala 1:10 600 / red., oprac. kartogr. Piotr Bielawski ; Agencja Regraf. – Wyd. 6. zaktual. – Skala 1:10 600. Skala 1:40 000. – Warszawa : Agencja Regraf, cop. 2009. – 2 mapy na 1 ark. : dwustronny, kolor. ; 46x38 cm, 46x36 cm, ark. 46x64 cm, złoż. 23x11 cm.

Współwyd.: Góra Kalwaria : mapa gminy z przewodnikiem turystycznym : skala 1:40 000.

Tyt. panelowy. Tyt. mapy współwyd. na 2. panelu. Mapy poboczne: Województwo mazowieckie [podział na powiaty], 6x6 cm; Plan założenia Kalwaryjskiego w Górze Kalwarii, [ca 1:22 500], 8x11 cm; Plan zamku Książąt Mazowieckich, 5x5 cm; Powiat piaseczyński [podział na gminy], 5x6 cm; [Plan rewiru żydowskiego w Górze Kalwarii], 7x10 cm. Recto i verso: tekst - przewodnik turyst. z fot. – Indeksy ulic.

ISBN 978-83-61042-36-5

1. Góra Kalwaria (woj. mazowieckie) – od 2001 r. 2. Góra Kalwaria (woj. mazowieckie ; okręg) – turystyka 3. Plany miast 4. Mapy turystyczne

912(438)MZ(084.3)

b25917444

484/2011

Góra Kalwaria. 1:10 600, 1:40 000

Plan miasta Góra Kalwaria : plan miasta = city plan = Stadtplan : z przewodnikiem turystycznym : skala 1:10 600. Mapa gminy Góra Kalwaria / red., oprac. kartogr. Piotr Bielawski ; Agencja Regraf. – Wyd. 5. aktual. – Skala 1:10 600. Skala 1:40 000. – Warszawa : Agencja Regraf, [2007]. – 2 mapy na 1 ark. : dwustronny, kolor. ; 46x37 cm, 46x36 cm, ark. 46x64 cm, złoż. 23x11 cm.

Tyt. panelowy. Tyt. odmienny na 2. panelu. Data w cop. 2007/8. Mapy poboczne: Plan zamku książąt mazowieckich, 5x5 cm; Plan założenia kalwaryjskiego w Górze Kalwarii, 8x11 cm; [Plan rewiru żydowskiego], 7x11 cm. Recto i verso: inform. turyst.-krajozn. z fot. – Indeksy ulic. – Tekst i treść mapy pol., legenda także ang., niem.

ISBN 978-83-61042-09-9

1. Góra Kalwaria (woj. mazowieckie) – od 2001 r. 2. Góra Kalwaria (woj. mazowieckie ; okręg) – turystyka 3. Plany miast 4. Mapy turystyczne

912(438)MZ(084.3)

b2590937x

485/2011

Grodzisk Mazowiecki. 1:11 400, 1:32 000

Grodzisk Mazowiecki : plan miasta = city plan = Stadtplan : z przewodnikiem turystycznym po zabytkach miasta : skala 1:11 400 / red. oprac. kartogr. i wykonanie Piotr Bielawski ; Agencja Regraf. – Wyd. 8. – Skala 1:11 400. Skala 1:32 000. – Warszawa : Agencja Regraf, [2011]. – 2 mapy na 1 ark. : dwustronny, kolor. ; 40x42 cm, 46x53 cm, ark. 46x64 cm, złoż. 23x11 cm.

Współwyd.: Okolice Grodziska Mazowieckiego : mapa gminy z przewodnikiem turystycznym : skala 1:32 000.

Tyt. panelowy. Tyt. mapy współwyd. na 2. panelu. Recto i verso: tekst - przewodnik turyst. z fot. Na okł. błędny ISBN. – Indeksy ulic. – Tekst i treść mapy pol., legenda także ang., niem.

1. Grodzisk Mazowiecki (woj. mazowieckie) – od 2001 r. 2. Grodzisk Mazowiecki (woj. mazowieckie ; okręg) – turystyka 3. Plany miast 4. Mapy turystyczne

912(438)MZ(084.3)

b25919775

486/2011

Grodzisk Mazowiecki (okolice). 1:50 000

Grodzisk Mazowiecki N-34-138-C / oprac. kartogr. PGK PLAND Warszawa. – Wzniesienie dr, wyd. 1., stan aktual. 1992 r. – 1:50 000 ; układ współrzędnych geodezyjnych "1942", elipsoida Krasowskiego, odwz. Gaussa-Krügera (E 20°30'-E 20°45'/N 52°10'-N 52°00'). – [Warszawa] : Główny Geodeta Kraju, dr. 2010. – 1 mapa : kolor. ; 39x36 cm, ark. 50x63 cm.

(Mapa topograficzna Polski 1:50 000. Ukł. 1942).

[zob. Skorowidz mapy topograficznej Polski 1:50 000. Ukł. 1942 i 1992](#)

Tyt. znad ramki mapy. Instrukcja do mapy sporządzona przez GUGiK. Oprac. kartogr. 1995 r. na podstawie mapy topogr. w skali 1:10 000. Układ wysokości Kronsztadt '86. Rzeźba terenu: poziomicę, punkty wysokości. Objaśnienie znaków na prawym marginesie. Podział administracyjny na dolnym marginesie, stan aktualności 1992 r. – Treść mapy w pol., legenda także ang.

1. Grodzisk Mazowiecki (woj. mazowieckie ; okręg) – geografia 2. Mapy topograficzne

912(438)MZ(084.3)

b26533467

487/2011

Grodziski, powiat. 1:70 000

Powiat grodziski : plany centrum miejscowości : mapa turystyczna z przewodnikiem turystycznym : skala 1:70 000 / Red., oprac. kartogr. Piotr Bielawski ; Agencja Regraf. – Wyd. 3. – Skala 1:70 000. – Warszawa : Agencja Regraf, 2008. – 1 mapa : kolor. ; 46x42 cm, ark. 46x64 cm, złoż. 23x11 cm.

Tyt. panelowy. Mapy poboczne: Województwo mazowieckie [podział na powiaty], 6x6 cm; Grodzisk Mazowiecki i okolice [WIG], 1:100 000, 20x10 cm; Powiat grodziski [lokalizacja], [ca 1:400 000], 8x10 cm; Centrum Grodziska Maz., [ca 1:11 500], 11x10 cm; Centrum Milanówka, [ca 1:11 5000], 11x10 cm; Centrum Podkowy Leśnej, [ca 1:8 500], 11x10 cm; Międzyborów, [ca 1:14 500], 6x10 cm; Centrum Jaktorowa, [ca 1:12 500], 6x10 cm; Baranów, [ca 1:55 000], 6x5 cm; Żabia Wola, [ca 1:16 000], 6x5 cm. Recto: inform. turyst.-krajozn. z fot. Verso: inform. o miastach, inform. z fot., teleadresowy.

ISBN 978-83-61042-18-1

1. Grodzisk Mazowiecki (woj. mazowieckie ; okręg) – turystyka 2. Mapy turystyczne

912(438)MZ(084.3)

b25919271

488/2011

Gromin (okolice). 1:10 000

Gromin N-34-115-C-c-1 / oprac. topogr. Warszawskie Przedsiębiorstwo Geodezyjne ; oprac. kartogr. Warszawskie Przedsiębiorstwo Geodezyjne. – Wznowienie dr., wyd. 1. – 1:10 000 ; współrzędne prostokątne w ukł. "1992", współrzędne geogr. geodezyjne w ukł. EUREF-89, elipsoida GRS-80 (E 21°00'00"-E 21°03'45"/N 52°45'00"-N 52°42'30"). – [Warszawa] : Główny Geodeta Kraju, dr. 2011. – 1 mapa : kolor. ; 48x44 cm, ark. 59x63 cm, w okł. 26x13 cm.

(Mapa topograficzna Polski 1:10 000. Ukł. 1992).

zob. [Skorowidz mapy topograficznej Polski 1:10 000. Ukł. 1992](#)

Tyt. znad ramki mapy. Instrukcja do mapy sporządzona przez GUGiK. Oprac. topogr. i kartogr. 1999 r. wg znaków umownych 1999 r. Poziom odniesienia Kronsztadt-86. Rzeźba terenu: poziomic, punkty wysokości. Objasnienie znaków na lewym marginesie. Na dolnym marginesie podział administracyjny.

ISBN 978-83-254-1564-8

1. Gromin (woj. mazowieckie ; okręg) – geografia 2. Mapy topograficzne

912(438)MZ(084.3)

b26744557

489/2011

Grójec. 1:11 000, 1:110 000

Grójec : plan miasta z przewodnikiem turystycznym po Grójcu : skala 1:11 000. Powiat grójecki / red., oprac. kartogr. i wykonanie Piotr Bielawski ; Agencja Regraf. – Wyd. 5. – Skala 1:11 000. Skala 1:110 000. – Warszawa : Agencja Regraf, [2011]. – 2 mapy na 1 ark. : dwustronny, kolor. ; 46x32 cm, 39x53 cm, ark. 46x64 cm, złoż. 23x11 cm.

Tyt. panelowy. Tyt. odmienny na 2. panelu. Mapy poboczne: Warka, [ca 1:29 000], 7x7 cm; Nowe Miasto n/ Pilicą, [ca 1:16 500], 7x7 cm; Mogielnica, [ca 1:12 000], 7x7 cm; Jasieniec, [ca 1:23 500], 2x7 cm; Chynów, [ca 1:31 000], 7x7 cm; Goszczyn, [ca 1:15 000], 7x3 cm; Błędów, [ca 1:20 000], 7x3 cm; Belsk Duży, [ca 1:17 000], 7x3 cm; Pniewy, [ca 1:27 500], 2x3 cm. Recto: kalendarium historyczne, przewodnik po zabytkach z fot. Verso: inform. turyst.-krajozn. z fot. – Indeks ulic.

ISBN 978-83-61042-57-0

1. Grójec (woj. mazowieckie) – od 2001 r. 2. Grójec (woj. mazowieckie ; okręg) – turystyka 3. Plany miast 4. Mapy turystyczne

912(438)MZ(084.3)

b25916993

490/2011

Grójec. 1:11 000, 1:110 000

Grójec : plan miasta z przewodnikiem turystycznym : skala 1:11 000. Powiat grójecki / red., oprac. kartogr. i wykonanie Piotr Bielawski ; Agencja Regraf. – Skala 1:11 000. Skala 1:110 000. – Warszawa : Agencja Regraf, cop. 2008. – 2 mapy na 1 ark. : dwustronny, kolor. ; 46x32 cm, 46x53 cm, ark. 46x64 cm, złoż. 23x11 cm.

Tyt. panelowy. Tyt. odmienny na 2. panelu. Schematyczne plany miejscowości: Warka, 7x7 cm; Goszczyn, 7x3 cm; Nowe Miasto n/Pilicą, 7x7 cm; Błędów, 7x3 cm; Mogielnica, 7x7 cm; Bielsk Duży, 7x3 cm; Jasieniec, 2x7 cm; Pniewy, 2x3 cm; Chynów, 7x7 cm. Recto i verso: inform. turyst.-krajozn. z fot. – Indeks ulic.

ISBN 978-83-61042-10-5

1. Grójec (woj. mazowieckie) – od 2001 r. 2. Grójec (woj. mazowieckie ; okręg) – turystyka 3. Plany miast 4. Mapy turystyczne

912(438)MZ(084.3)

b25907281

491/2011

Grójecki, powiat. 1:110 000

Powiat grójecki : z planami miejscowości : mapa turystyczna : z przewodnikiem turystycznym = tourist map = touristische Karte : skala 1:110 000 / red., oprac. kartogr. i wykonanie Piotr Bielawski ; Agencja Regraf. – Skala 1:110 000. – Warszawa : Agencja Regraf, cop. 2009. – 1 mapa : kolor. ; 39x53 cm, ark. 46x64 cm, złoż. 23x11 cm.

Tyt. panelowy. Mapy poboczne: Województwo mazowieckie [podział na powiaty], [ca 1:5 500 000], 6x6 cm; Plan centrum Grójca, [ca 1:13 000], 11x21 cm; Pniewy, [ca 1:18 000], 3x5 cm; Belsk Duży, [ca 1:11 500], 7x5 cm; Błędów, [ca 1:12 500], 11x5 cm; Mogielnica, [ca 1:6 500], 11x10 cm; Chynów, [ca 1:20 500], 11x10 cm; Nowe Miasto n/ Pilicą, [ca 1:10 500], 11x10 cm; Goszczyn, [ca 1:11 500], 11x5 cm; Jasieniec, [ca 1:14 000], 11x5 cm; Warka, [ca 1:18 000], 11x10 cm; Schemat szlaku kajakowego Rzeki Pilicy, [ca 1:150 000], 46x11 cm. Recto: inform. turyst.-krajozn. z fot. Verso: tekst inform., inform. teleadresowy, fot.

ISBN 978-83-61042-27-3

1. Grójec (woj. mazowieckie ; okręg) – turystyka 2. Mapy turystyczne

912(438)MZ(084.3)

b25907049

492/2011

Huszelew (okolice). 1:25 000

Huszelew 116.12 : woj. białkopodlaskie / oprac. w PPGK. – Wznowienie dr., wyd. 1. – 1:25 000 ; państwowy układ współrzędnych 1965. – [Warszawa] : Główny Geodeta Kraju, dr. 2011. – 1 mapa : kolor. ; 42x66 cm, ark. 50x76 cm.

(Mapa topograficzna 1:25 000. Ukł. 1965).

Tyt. znad ramki mapy. Instrukcja do mapy sporządzona przez GUGiK. Oprac. w 1986 r. na podstawie mapy 1:10 000 z 1982 r., wg znaków umownych - wzór 1966 r. Poziom odniesienia Kronsztadt. Oznaczona i narysowana siatka kilometrowa, brak współrzędnych geogr. Rzeźba terenu: poziomic, punkty wysokości. Podział administracyjny: stan na 1982-06-02. Objaśnienie znaków na prawym marginesie mapy.

ISBN 978-83-254-1383-5

1. Huszlew (woj. mazowieckie ; okręg) – geografia 2. Mapy topograficzne
912(438)MZ(084.3)
b26783605

493/2011

Konstancin-Jeziorna. 1:10 000

Konstancin-Jeziorna - Skolimów N-34-139-C-a-4 / oprac. topogr. Warszawskie Przedsiębiorstwo Geodezyjne ; oprac. kartogr. Warszawskie Przedsiębiorstwo Geodezyjne. – Wznowienie dr., wyd. 1. – 1:10 000 ; współrzędne prostokątne w ukł. "1992", współrzędne geogr. geodezyjne w ukł. EUREF-89, elipsoida GRS-80 (E 21°03'45"-E 21°07'30"/N 52°07'30"-N 52°05'00"). – Warszawa : Główny Geodeta Kraju, dr. 2011. – 1 mapa : kolor. ; 48x45 cm, ark. 59x63 cm, w okł. 26x13 cm.

(Mapa topograficzna Polski 1:10 000. Ukł. 1992).

[zob. Skorowidz mapy topograficznej Polski 1:10 000. Ukł. 1992](#)

Tyt. znad ramki mapy. Instrukcja do mapy sporządzona przez GUGiK. Oprac. topogr. i kartogr. 2002 r. wg znaków umownych 1999 r. Poziom odniesienia Kronsztadt-86. Rzeźba terenu: poziomic, punkty wysokości. Objaśnienie znaków na lewym marginesie. Na dolnym marginesie podział administracyjny.

ISBN 978-83-254-1567-9

1. Konstancin-Jeziorna (woj. mazowieckie) – Skolimów 2. Konstancin-Jeziorna (woj. mazowieckie ; okręg) – geografia 3. Mapy topograficzne
912(438)MZ(084.3)
b2679245x

494/2011

Konstancin-Jeziorna. 1:13 500, 1:25 000

Konstancin-Jeziorna : plan miasta z przewodnikiem turystycznym po zabytkach miasta : skala 1:13 500. Gmina Konstancin-Jeziorna / red. kartogr. i wykonanie Piotr Bielawski ; Agencja Regraf. – Wyd. 5. – Skala 1:13 500. Skala 1:25 000. – Warszawa : Agencja Regraf, cop. 2010. – 2 mapy na 1 ark. : dwustronny kolor. ; 36x42 cm, 46x42 cm, ark. 46x64 cm, złoż. 23x11 cm.

Tyt. panelowy. Tyt. odmienny na 2. panelu. Mapy poboczne: Powiat piaseczyński [podział na gminy], 7x10 cm; Schemat ulic Osiedla Konstancja, 7x10 cm. Recto i verso: tekst - przewodnik turyst. z fot. – Indeksy ulic.

ISBN 978-83-61042-46-6

1. Konstancin-Jeziorna (woj. mazowieckie) – od 2001 r. 2. Konstancin-Jeziorna (woj. mazowieckie ; okręg) – turystyka 3. Plany miast
4. Mapy turystyczne
912(438)MZ(084.3)
b25905260

495/2011

Konstancin-Jeziorna. 1:13 500, 1:25 000

Konstancin-Jeziorna : plan miasta z przewodnikiem turystycznym : skala 1:13 500. Gmina Konstancin-Jeziorna / red. kartogr. i wykonanie Piotr Bielawski ; Agencja Regraf. – Wyd. 4. – Skala 1:13 500. Skala 1:25 000. – Warszawa : Agencja Regraf, cop. 2007. – 2 mapy na 1 ark. : dwustronny kolor. ; 36x42 cm, 46x42 cm, ark. 46x64 cm, złoż. 23x11 cm.

Tyt. panelowy. Tyt. odmienny na 2. panelu. Mapy poboczne: Województwo mazowieckie [podział na powiaty], 6x5 cm; Powiat piaseczyński [podział na gminy], 7x10 cm. Recto i verso: tekst - przewodnik turyst. z fot. – Indeksy ulic.

ISBN 978-83-61042-03-7

1. Konstancin-Jeziorna (woj. mazowieckie) – od 2001 r. 2. Konstancin-Jeziorna (woj. mazowieckie ; okręg) – turystyka 3. Plany miast
4. Mapy turystyczne
912(438)MZ(084.3)
b25905302

496/2011

Laskowiec (okolice). 1:10 000

Laskowiec N-33-104-C-b-3 / oprac. topogr. i kartogr. Warszawskie Przedsiębiorstwo Geodezyjne. – Wznowienie dr., wyd. 1. – Skala 1:10 000 ; współrzędne prostokątne w ukł. "1992", współrzędne geogr. geodezyjne w ukł. EUREF-89, elipsoida GRS-80 (E 21°37'30"-E 21°41'15"/N 53°07'30"-N 53°05'00"). – [Warszawa] : Główny Geodeta Kraju, dr. 2011. – 1 mapa : kolor. ; 48x44 cm, ark. 59x63 cm.

(Mapa topograficzna Polski 1:10 000. Ukł. 1992).

[zob. Skorowidz mapy topograficznej Polski 1:10 000. Ukł. 1992](#)

Tyt. znad ramki mapy. Instrukcja do mapy sporządzona przez GUGiK. Oprac. topogr. i kartogr. 1999 r. wg znaków umownych 1999 r. Poziom odniesienia Kronsztadt-86. Rzeźba terenu: poziomic, punkty wysokości. Objaśnienie znaków na lewym marginesie. Na dolnym marginesie podział administracyjny.

ISBN 978-83-254-1523-5

1. Laskowiec (woj. mazowieckie ; okręg) – geografia 2. Mapy topograficzne
912(438)MZ(084.3)
b26735404

497/2011

Leszno. [Ca 1:11 500], 1:30 000

Leszno : plany miejscowości z przewodnikiem turystycznym. Gmina Leszno : skala 1:30 000 / red., oprac. kartogr. i wykonanie Piotr Bielawski ; Agencja Regraf. – Wyd. 2. zaktual. – [Ca 1:11 500]. Skala 1:30 000. – Warszawa : Agencja Regraf, cop. 2008. – 2 mapy na 1 ark. : dwustronny, kolor. ; 40x61 cm, 23x21 cm, ark. 46x64 cm, złoż. 23x11 cm.

Tyt. panelowy. Tyt. odmienny na 2. panelu. Mapa poboczna: [Zaborów - plan miejscowości, ca 1:15 000], 9x22 cm. Recto i verso: inform. turyst.-krajozn. z fot. – Indeks ulic.

ISBN 978-83-61042-08-2

1. Leszno (woj. mazowieckie, pow. Warszawa-Zachód) – od 2001 r. 2. Leszno (woj. mazowieckie, pow. Warszawa-Zachód ; okręg) – turystyka
3. Plany miast 4. Mapy turystyczne
912(438)MZ(084.3)
b2590534x 498/2011

Lesznowola (gmina). 1:25 000

Gmina Lesznowola : plany miejscowości : mapa gminy z przewodnikiem turystycznym : skala 1:25 000 / red., oprac. kartogr. Piotr Bielawski ; Agencja Regraf. – Wyd. 4. – Skala 1:25 000. – Warszawa : Agencja Regraf, cop. 2008. – 1 mapa : kolor. ; 46x64 cm, złoż. 23x11 cm.

Tyt. panelowy. Mapy poboczne, [ca 1:25 000]: Lesznowola, 7x10 cm; Magdalenka, 13x10 cm; Mysiadło, Nowa Iwiczna, Stara Iwiczna, 22x21 cm. Recto: powiat piaseczyński - mapa pglądowa, 9x10 cm. Verso: inform. turyst.-krajozn. z fot. – Indeksy miejscowości, ulic.

ISBN 978-83-61042-12-9

1. Lesznowola (woj. mazowieckie, pow. Piaseczno ; okręg) – turystyka 2. Mapy turystyczne 3. Plany miast

912(438)MZ(084.3)

b25909344 499/2011

Lesznowola (gmina). 1:25 000

Gmina Lesznowola : plany miejscowości : mapa gminy z przewodnikiem turystycznym : skala 1:25 000 / red., oprac. kartogr. Piotr Bielawski ; Agencja Regraf. – Wyd. 5. – Skala 1:25 000. – Warszawa : Agencja Regraf, cop. 2009. – 1 mapa : kolor. ; 46x64 cm, złoż. 23x11 cm.

Tyt. panelowy. Mapy poboczne, [ca 1:25 000]: Lesznowola, 7x10 cm; Zamienie, 10x10 cm; Magdalenka, 13x10 cm; Mysiadło, Nowa Iwiczna, Stara Iwiczna, 22x21 cm. Recto: powiat piaseczyński - mapa pglądowa, 9x10 cm. Verso: inform. turyst.-krajozn. z fot. – Indeksy miejscowości, ulic.

ISBN 978-83-61042-37-2

1. Lesznowola (woj. mazowieckie, pow. Piaseczno ; okręg) – turystyka 2. Mapy turystyczne 3. Plany miast

912(438)MZ(084.3)

b25909319 500/2011

Łęgonice (okolice). 1:10 000

Łęgonice M-34-18-A-a-3 / oprac. topogr. Warszawskie Przedsiębiorstwo Geodezyjne ; oprac. kartogr. Warszawskie Przedsiębiorstwo Geodezyjne. – Wznowienie dr., wyd. 1. – 1:10 000 ; współrzędne prostokątne w ukł. "1992", współrzędne geogr. geodezyjne w ukł. EUREF-89, elipsoida GRS-80 (E 20°30'00"-E 20°33'45"/N 51°37'30"-N 51°35'00"). – Warszawa : Główny Geodeta Kraju, dr. 2011. – 1 mapa : kolor. ; 48x45 cm, ark. 59x63 cm, w okł. 26x13 cm.

(Mapa topograficzna Polski 1:10 000. Ukł. 1992).

zob. Skorowidz mapy topograficznej Polski 1:10 000. Ukł. 1992

Tyt. znad ramki mapy. Instrukcja do mapy sporządzona przez GUGiK. Oprac. topogr. 1999 r., oprac. kartogr. 2000 r. wg znaków umownych 1999 r. Poziom odniesienia Kronsztadt-86. Rzeźba terenu: poziomice, punkty wysokości. Objaśnienie znaków na lewym marginesie. Na dolnym marginesie podział administracyjny.

ISBN 978-83-254-1553-2

1. Łęgonice (woj. mazowieckie ; okręg) – geografia 2. Mapy topograficzne

912(438)MZ(084.3)

b26749786 501/2011

Łochów (okolice). 1:50 000

Łochów N-34-128-A / oprac. kartogr. OPGK Rzeszów. – Wznowienie dr., wyd. 1., stan aktual. 1990 i 1991 r. – 1:50 000 ; układ współrzędnych geodezyjnych 1942, elipsoida Krasowskiego, odwz. Gaussa-Krügera (E 21°30'-E 21°45'/N 52°40'-N 52°30'). – [Warszawa] : Główny Geodeta Kraju, dr. 2010. – 1 mapa : kolor. ; 39x36 cm, ark. 50x63 cm.

(Mapa topograficzna Polski 1:50 000. Ukł. 1942).

zob. Skorowidz mapy topograficznej Polski 1:50 000. Ukł. 1942 i 1992

Tyt. znad ramki mapy. Instrukcja do mapy sporządzona przez GUGiK. Oprac. kartogr. 1995 r. na podstawie mapy topogr. w skali 1:10 000. Układ wysokości Kronsztadt '86. Rzeźba terenu: poziomice, punkty wysokości. Objaśnienie znaków na prawym marginesie. Podział administracyjny na dolnym marginesie, stan aktualności 1990 r. – Treść mapy pol., legenda także ang.

1. Łochów (woj. mazowieckie ; okręg) – geografia 2. Mapy topograficzne

912(438)MZ(084.3)

b26533546 502/2011

Maków Mazowiecki (okolice). 1:50 000

Maków Mazowiecki N-34-115-A,B / oprac. Warszawskie Przedsiębiorstwo Geodezyjne. – Wznowienie dr., wyd. 3., 2006. – Skala 1:50 000 ; elipsoida WGS-84, odwz. Uniwersalne Poprzeczne Merkatora, układ współrzędnych: Światowy System Geodezyjny (WGS) 1984 (E 21°00'-E 21°30'/N 53°00'-N 52°50'). – Warszawa : Główny Geodeta Kraju ; Sztab Generalny WP. Zarząd Geografii Wojskowej, dr. 2010. – 1 mapa : kolor. ; 39x70 cm, ark. 64x84 cm.

(Mapa topograficzna Polski 1:50 000. Ukł. WGS 1984).

zob. Skorowidz mapy topograficznej Polski 1:50 000. Ukł. WGS 1984

Tyt. znad ramki mapy. Instrukcja do mapy sporządzona przez Zarząd Geografii Wojskowej Sztabu Generalnego WP. Podstawa: Baza danych wektorowych, stan 2001, aktual. stan 2006. Mapa jest wydrukowana z bazy danych VMap Level 2. Poziom odniesienia: Kronsztadt. Wysokości podane w metrach, poziom odn. Amsterdam = poziom odn. Kronsztadt + 0.16 m. Siatka: 1 km - UTM, strefa 34 (opisane linie). Rzeźba terenu: poziomice, punkty wysokości. Na dolnym marginesie legenda i podział administracyjny. – Treść mapy w pol., legenda także w ang.

ISBN 978-83-254-0991-3

1. Maków Mazowiecki (woj. mazowieckie ; okręg) – geografia 2. Mapy topograficzne

912(438)MZ(084.3)

b25769832 503/2011

Małkinia Górna (okolice). 1:50 000

Małkinia Górna N-34-117-C,D / oprac. Polskie Przedsiębiorstwo Geodezyjno-Kartograficzne. – Wznowienie dr, wyd. 1., 2006. – Skala 1:50 000 ; elipsoida WGS-84, odwz. Uniwersalne Poprzeczne Merkatora, układ współrzędnych: Światowy System Geodezyjny (WGS) 1984 (E 22°00'-E 22°30'/N 52°50'-N 52°40'). – Warszawa : Główny Geodeta Kraju ; Sztab Generalny WP. Zarząd Geografii Wojskowej, dr. 2010. – 1 mapa : kolor. ; 39x70 cm, ark. 64x84 cm.

(Mapa topograficzna Polski 1:50 000. Ukł. WGS 1984).

[zob. Skorowidz mapy topograficznej Polski 1:50 000. Ukł. WGS 1984](#)

Tyt. znad ramki mapy. Instrukcja do mapy sporządzona przez Zarząd Geografii Wojskowej Sztabu Generalnego WP. Podstawa: Baza danych wektorowych, stan 2001, aktual. stan 2006. Mapa jest wydrukowana z bazy danych VMap Level 2. Poziom odniesienia: Kronsztadt. Wysokości podano w metrach, poziom odn. Amsterdam = poziom odn. Kronsztadt + 0.16 m. Siatka: 1 km - UTM, strefa 34 (opisane linie). Rzeźba terenu: poziomice, punkty wysokości. Na dolnym marginesie legenda i podział administracyjny. – Treść mapy pol., legenda także ang.

ISBN 978-83-254-0994-4

1. Małkinia Górna (woj. mazowieckie ; okręg) – geografia 2. Mapy topograficzne

912(438)MZ(084.3)

b25769947

504/2011

Milanówek. 1:12 500

Milanówek : plan miasta z przewodnikiem turystycznym : skala 1:12 500 / red., oprac. kartogr. Piotr Bielawski ; Agencja Regraf. – Wyd. 4. zaktual. – Skala 1:12 500. – Warszawa : Agencja Regraf, cop. 2008. – 1 mapa : kolor. ; 46x37 cm, ark. 46x64 cm, złoż. 23x11 cm.

Tyt. panelowy. Mapy poboczne: Województwo mazowieckie [podział na powiaty, ca 1:5 500 000], 6x6 cm; Plan centrum Milanówka, [ca 1:6 500], 23x21 cm; Okolice Milanówka, [ca 1:50 000], 22x18 cm. Recto: inform. o zabytkach z fot. Verso: kalendarium historyczne Milanówka z fot. – Indeks ulic.

ISBN 978-83-61042-15-0

1. Milanówek (woj. mazowieckie) – od 2001 r. 2. Plany miast

912(438)MZ(084.3)

b2590730x

505/2011

Milanówek (okolice). 1:10 000

Milanówek N-34-138-C-b-1 / oprac. topogr. i kartogr. Państw. Przeds. Geod.-Kart. – Wznowienie dr, wyd. 1. – Skala 1:10 000 ; układ współrzędnych 1942 (E 20°37'30"-E 20°41'15"/N 52°10'00"-N 52°07'30"). – [Warszawa] : Główny Geodeta Kraju, dr. 2011. – 1 mapa : kolor. ; 48x45 cm, ark. 59x63 cm.

(Mapa topograficzna Polski 1:10 000. Ukł. 1942).

[zob. Skorowidz mapy topograficznej Polski 1:10 000. Ukł. 1942](#)

Tyt. znad ramki mapy. Instrukcja do mapy sporządzona przez GUGiK. Oprac. topogr. 1992 r., oprac. kartogr. 1993 r. wg znaków umownych 1989 r. Poziom odniesienia Kronsztadt. Rzeźba terenu: poziomice, punkty wysokości. Objaśnienie znaków na lewym marginesie. Na dolnym marginesie podział administracyjny.

ISBN 978-83-254-1569-3

1. Milanówek (woj. mazowieckie ; okręg) – geografia 2. Mapy topograficzne

912(438)MZ(084.3)

b26735660

506/2011

Mińsk Mazowiecki. 1:11 000

Mińsk Mazowiecki : plan miasta z przewodnikiem turystycznym : skala 1:11 000 / red., oprac. kartogr. i wykonanie Piotr Bielawski ; Agencja Regraf. – Skala 1:11 000. – Warszawa : Agencja Regraf, 2008. – 1 mapa : kolor. ; 46x64 cm, złoż. 23x11 cm.

Tyt. panelowy. Verso: Kalendarium historyczne miasta, inform. turyst.-krajozn. i teleadresowy z fot.

ISBN 978-83-61042-19-8

1. Mińsk Mazowiecki (woj. mazowieckie) – od 2001 r. 2. Plany miast

912(438)MZ(084.3)

b25919349

507/2011

Mińsk Mazowiecki. 1:11 100, 1:25 000

Mińsk Mazowiecki : plan miasta z przewodnikiem turystycznym : skala 1:11 100 / red., oprac. kartogr. i wykonanie Piotr Bielawski ; Agencja Regraf. – Wyd. 2. zaktual. – Skala 1:11 100. Skala 1:25 000. – Warszawa : Agencja Regraf, 2009. – 2 mapy na 1 ark. : dwustronny, kolor. ; 42x64 cm, 46x32 cm, ark. 46x64 cm, złoż. 23x11 cm.

Współwyd.: Okolice miasta Mińsk Mazowiecki : mapa okolic z przewodnikiem turystycznym : skala 1:25 000.

Tyt. panelowy. Tyt. mapy współwyd. na 2. panelu. Recto i verso: inform. turyst.-krajozn. z fot. – Indeks ulic.

ISBN 978-83-61042-40-2

1. Mińsk Mazowiecki (woj. mazowieckie) – od 2001 r. 2. Mińsk Mazowiecki (woj. mazowieckie ; okręg) – turystyka 3. Plany miast 4. Mapy turystyczne

912(438)MZ(084.3)

b25907578

508/2011

Mińsk Mazowiecki (okolice). 1:50 000

Mińsk Mazowiecki N-34-140-A / oprac. kartogr. OPGK Rzeszów. – Wznowienie dr, wyd. 1. – 1:50 000 ; układ współrzędnych geodezyjnych "1942", elipsoida Krasowskiego, odwz. Gaussa-Krügera (E 21°30'-E 21°45'/N 52°20'-N 52°10'). – Warszawa : Główny Geodeta Kraju, dr. 2011. – 1 mapa : kolor. ; 39x36 cm, ark. 50x63 cm, w okł. 26x13 cm.

(Mapa topograficzna Polski 1:50 000. Ukł. 1942).

[zob. Skorowidz mapy topograficznej Polski 1:50 000. Ukł. 1942 i 1992](#)

Tyt. znad ramki mapy. Instrukcja do mapy sporządzona przez GUGiK. Oprac. kartogr. 1995 r. na podstawie mapy topogr. w skali 1:10 000. Stan aktual. 1991 r., 1992 r. Układ wysokości Kronsztadt '86. Rzeźba terenu: poziomicie, punkty wysokości. Objąsnienie znaków na prawym marginesie. Podział administracyjny na dolnym marginesie, stan aktual. 1991 r. – Treść mapy pol., legenda także ang.

ISBN 978-83-254-1593-8

1. Mińsk Mazowiecki (woj. mazowieckie ; okręg) – geografia 2. Mapy topograficzne

912(438)MZ(084.3)

b26792114

509/2011

Mława (okolice). 1:50 000

Mława N-34-101-C,D / oprac. konsorcjum: OPGK Rzeszów, OPGK Koszalin, Geokart-International, MGGP – Wznowienie dr., wyd. 1., 2006. – Skala 1:50 000 ; elipsoida WGS-84, odwz. Uniwersalne Poprzeczne Merkatora, układ współrzędnych: Światowy System Geodezyjny (WGS) 1984 (E 20° 30' -E 21° 00' /N 53° 10' -N 53° 00'). – Warszawa : Główny Geodeta Kraju ; Sztab Generalny WP. Zarząd Geografii Wojskowej, dr. 2010. – 1 mapa : kolor. ; 39x70 cm, ark. 64x84 cm.

(Mapa topograficzna Polski 1:50 000. Ukł. WGS 1984).

[zob. Skorowidz mapy topograficznej Polski 1:50 000. Ukł. WGS 1984](#)

Tyt. znad ramki mapy. Instrukcja do mapy sporządzona przez Zarząd Geografii Wojskowej Sztabu Generalnego WP. Podstawa: Baza danych wektorowych, stan 1989-90, aktual. stan 2006. Mapa jest wydrukowana z bazy danych VMap Level 2. Poziom odniesienia: Kronsztadt. Wysokości podano w metrach, poziom odn. Amsterdam = poziom odn. Kronsztadt + 0.16 m. Siatka: 1 km - UTM, strefa 34 (opisane linie). Rzeźba terenu: poziomicie, punkty wysokości. Na dolnym marginesie legenda i podział administracyjny. – Treść mapy pol., legenda także ang.

ISBN 978-83-254-0981-4

1. Mława (woj. mazowieckie ; okręg) – geografia 2. Mapy topograficzne

912(438)MZ(084.3)

b25777348

510/2011

Mochowo (okolice). 1:25 000

Mochowo 251.24 : woj. płockie i włocławskie / oprac. kartogr. OPGK Poznań, PPGK ; przygotowanie do dr. PPGK. – Wznowienie dr., wyd. 1. – 1:25 000 ; państwowy układ współrzędnych 1965. – [Warszawa] : Główny Geodeta Kraju, dr. 2011. – 1 mapa : kolor. ; 42x66 cm, ark. 50x76 cm.

(Mapa topograficzna 1:25 000. Ukł. 1965).

Tyt. znad ramki mapy. Instrukcja do mapy sporządzona przez GUGiK. Oprac. na podstawie mapy 1:10 000, stan 1979 r., wg znaków umownych - wzór 1966 r. Oznaczona i narysowana siatka kilometrowa, brak współrzędnych geogr. Poziom odniesienia Kronsztadt. Rzeźba terenu: poziomicie, punkty wysokości. Podział administracyjny: stan na 1979.01.01. Objąsnienie znaków na prawym marginesie mapy.

ISBN 978-83-254-1422-1

1. Mochowo (woj. mazowieckie ; okręg) – geografia 2. Mapy topograficzne

912(438)MZ(084.3)

b26788238

511/2011

Mszczonów. [Ca 1:8 000]

Mszczonów : mapa / wykonawca Borowiackie Centrum Promocji i Reklamy Wydawnictwo Julita. – [Ca 1:8 000]. – Śliwice : Borowiackie Centrum Promocji i Reklamy Wydawnictwo Julita, 2007. – 1 mapa : kolor. ; ark. 48x70 cm, w okł. 26x13 cm.

Tyt. panelowy. Mapy poboczne: Gmina Mszczonów, [ca 1:77 000], 26x22 cm; mapy poglądowe Mszczonów na tle gminy, województwa i Polski. Verso: inform. turyst.-krajozn. z fot., reklamy.

ISBN 978-83-7529-039-4

1. Mszczonów (woj. mazowieckie) – od 2001 r. 2. Plany miast

912(438)MZ(084.3)

b25774566

512/2011

Myszyniec (gmina). 1:50 000

Gmina Myszyniec : rowerem w krainie żurawi i bocianów : z przewodnikiem turystycznym : skala 1:50 000 / Red., oprac. kartogr. i zdj. Piotr Bielawski ; Agencja Regraf. – Skala 1:50 000. – Warszawa : Agencja Regraf, cop. 2007. – 1 mapa : kolor. ; 46x42 cm, ark. 46x64 cm, złoż. 23x11 cm.

Tyt. panelowy. Mapa poboczna: Plan Myszyńca, [ca 1:15 000], 15x14 cm. Recto: tekst inform., fot. Verso: opis szlaku rowerowego z fot., inform. teledresowy. Publikacja powstała staraniem Stowarzyszenia "Młodzież dla Myszyńca" z siedzibą w Myszyńcu. – Indeks miejscowości. – Treść mapy pol., legenda i tekst także ang., niem.

ISBN 978-83-61042-04-4

1. Myszyniec (woj. mazowieckie, pow. Ostrołęka ; okręg) – turystyka 2. Turystyka rowerowa – Polska 3. Mapy turystyczne

912(438)MZ(084.3)

b25919386

513/2011

Nasielsk (okolice). 1:50 000

Nasielsk N-34-126-B / oprac. kartogr. OPGK w Krakowie. – Wznowienie dr., wyd. 1. – 1:50 000 ; układ współrzędnych geodezyjnych "1942", elipsoida Krasowskiego, odwz. Gaussa-Krügera (E 20° 45' -E 21° 00' /N 52° 40' -N 52° 30'). – Warszawa : Główny Geodeta Kraju, dr. 2011. – 1 mapa : kolor. ; 39x36 cm, ark. 50x63 cm, w okł. 26x13 cm.

(Mapa topograficzna Polski 1:50 000. Ukł. 1942).

[zob. Skorowidz mapy topograficznej Polski 1:50 000. Ukł. 1942 i 1992](#)

Tyt. znad ramki mapy. Instrukcja do mapy sporządzona przez GUGiK. Oprac. kartogr. 1995 r. na podstawie mapy topogr. w skali 1:10 000. Stan aktual. 1992 r. Układ wysokości Kronsztadt '86. Rzeźba terenu: poziomic, punkty wysokości. Objaśnienie znaków na prawym marginesie. Podział administracyjny na dolnym marginesie, stan aktual. 1995 r. – Treść mapy pol., legenda także ang.

ISBN 978-83-254-1592-1

1. Nasielsk (woj. mazowieckie ; okręg) – geografia 2. Mapy topograficzne

912(438)MZ(084.3)

b26787362

514/2011

Nowe Miasto nad Pilicą (okolice). 1:10 000

Nowe Miasto n. Pilicą M-34-18-A-a-4 / oprac. topogr. Warszawskie Przedsiębiorstwo Geodezyjne ; oprac. kartogr. Warszawskie Przedsiębiorstwo Geodezyjne. – 1:10 000 ; współrzędne prostokątne w ukł. "1992", współrzędne geogr. geodezyjne w ukł. EUREF-89, elipsoida GRS-80 (E 20°33'45"-E 20°37'30"/N 51°37'30"-N 51°35'00"). – Warszawa : Główny Geodeta Kraju, dr. 2011. – 1 mapa : kolor. ; 48x45 cm, ark. 59x63 cm, w okł. 26x13 cm.

(Mapa topograficzna Polski 1:10 000. Ukł. 1992).

[zob. Skorowidz mapy topograficznej Polski 1:10 000. Ukł. 1992](#)

Tyt. znad ramki mapy. Instrukcja do mapy sporządzona przez GUGiK. Oprac. topogr. 1999 r., oprac. kartogr. 2000 r. wg znaków umownych 1999 r. Poziom odniesienia Kronsztadt-86. Rzeźba terenu: poziomic, punkty wysokości. Objaśnienie znaków na lewym marginesie. Na dolnym marginesie podział administracyjny.

ISBN 978-83-254-1554-9

1. Nowe Miasto nad Pilicą (woj. mazowieckie ; okręg) – geografia 2. Mapy topograficzne

912(438)MZ(084.3)

b26743838

515/2011

Nowy Dwór Mazowiecki (okolice). 1:25 000

Nowy Dwór Maz. 263.13 : woj. st. warszawskie / oprac. w WZKart. – Wznowienie dr., wyd. 1. – 1:25 000 ; państwowy układ współrzędnych 1965. – [Warszawa] : Główny Geodeta Kraju, dr. 2011. – 1 mapa : kolor. ; 42x66 cm, ark. 50x76 cm.

(Mapa topograficzna 1:25 000. Ukł. 1965).

Tyt. znad ramki mapy. Instrukcja do mapy sporządzona przez GUGiK. Oprac. w 1981 r. na podstawie mapy 1:25 000 z roku 1973, 1974. Poziom odniesienia Kronsztadt. Oznaczona i narysowana siatka kilometrowa, brak współrzędnych geogr. Rzeźba terenu: poziomic, punkty wysokości. Podział administracyjny stan sprzed 1999 r. Objaśnienie znaków na prawym marginesie mapy.

ISBN 978-83-254-1425-2

1. Nowy Dwór Mazowiecki (woj. mazowieckie ; okręg) – geografia 2. Mapy topograficzne

912(438)MZ(084.3)

b2678306x

516/2011

Ostrołęka (okolice). 1:50 000

Ostrołęka N-34-104-C,D / oprac. Polskie Przedsiębiorstwo Geodezyjno-Kartograficzne. – Wznowienie dr., wyd. 1., 2006. – Skala 1:50 000 ; elipsoida WGS-84, odwz. Uniwersalne Poprzeczne Merkatora, układ współrzędnych: Światowy System Geodezyjny (WGS) 1984 (E 21°30'-E 22°00'/N 53°10'-N 53°00'). – Warszawa : Główny Geodeta Kraju ; Sztab Generalny WP. Zarząd Geografii Wojskowej, dr. 2010. – 1 mapa : kolor. ; 39x69 cm, ark. 64x84 cm.

(Mapa topograficzna Polski 1:50 000. Ukł. WGS 1984).

[zob. Skorowidz mapy topograficznej Polski 1:50 000. Ukł. WGS 1984](#)

Tyt. znad ramki mapy. Instrukcja do mapy sporządzona przez Zarząd Geografii Wojskowej Sztabu Generalnego WP. Podstawa: Baza danych wektorowych, stan 2001, aktual. stan 2006. Mapa jest wydrukowana z bazy danych VMap Level 2. Poziom odniesienia: Kronsztadt. Wysokości podano w metrach, poziom odn. Amsterdam = poziom odn. Kronsztadt + 0.16 m. Siatka: 1 km - UTM, strefa 34 (opisane linie). Rzeźba terenu: poziomic, punkty wysokości. Na dolnym marginesie legenda i podział administracyjny. – Treść mapy pol., legenda także ang.

ISBN 978-83-254-0984-5

1. Ostrołęka (woj. mazowieckie ; okręg) – geografia 2. Mapy topograficzne

912(438)MZ(084.3)

b25777671

517/2011

Otwock. 1:10 000

Otwock - Kresy N-34-139-C-b-4 / oprac. topogr. Warszawskie Przedsiębiorstwo Geodezyjne ; oprac. kartogr. Warszawskie Przedsiębiorstwo Geodezyjne. – Wznowienie dr., wyd. 1. – 1:10 000 ; współrzędne prostokątne w ukł. "1992", współrzędne geogr. geodezyjne w ukł. EUREF-89, elipsoida GRS-80 (E 21°11'15"-E 21°15'00"/N 52°07'30"-N 52°05'00"). – [Warszawa] : Główny Geodeta Kraju, dr. 2011. – 1 mapa : kolor. ; 48x45 cm, ark. 59x63 cm, w okł. 26x13 cm.

(Mapa topograficzna Polski 1:10 000. Ukł. 1992).

[zob. Skorowidz mapy topograficznej Polski 1:10 000. Ukł. 1992](#)

Tyt. znad ramki mapy. Instrukcja do mapy sporządzona przez GUGiK. Oprac. topogr. i kartogr. 2002 r. wg znaków umownych 1999 r. Poziom odniesienia Kronsztadt-86. Rzeźba terenu: poziomic, punkty wysokości. Objaśnienie znaków na lewym marginesie. Na dolnym marginesie podział administracyjny.

ISBN 978-83-254-1568-6

1. Otwock (woj. mazowieckie) – Kresy 2. Otwock (woj. mazowieckie ; okręg) – geografia 3. Mapy topograficzne

912(438)MZ(084.3)

b26740497

518/2011

Otwock. 1:20 000

Otwock, Józefów, Karczew : plan miasta z przewodnikiem turystycznym : skala 1:20 000 / Agencja Regraf. – Wyd. 4. – Skala 1:20 000. – Warszawa : Agencja Regraf, cop. 2007. – 1 mapa : kolor. ; 46x64 cm, złoż. 23x11 cm.

Tyt. panelowy. Wykonano w oparciu o zmodyfikowane materiały Wydawnictwa Chart, Pruszków. Mapy poboczne: Województwo mazowieckie [podział na powiaty], [ca 1:5 500 000], 6x6 cm; Jak dojechać do Otwocka, Józefowa i Karczewa, [ca 1:150 000], 23x16 cm, Otwock, Józefów, Karczew i okolice, 1:100 000, 10x9 cm. Verso: kalendarium historyczne Otwocka, inform. turyst.-krajozn. z fot. – Indeksy ulic.

ISBN 978-83-61042-05-1

1. Otwock (woj. mazowieckie) – od 2001 r. 2. Józefów (woj. mazowieckie, pow. Otwock) – od 2001 r. 3. Karczew (woj. mazowieckie) – od 2001 r. 4. Plany miast

912(438)MZ(084.3)

b25919489

519/2011

Otwock. 1:20 000

Otwock, Józefów, Karczew : plan miasta z przewodnikiem turystycznym : skala 1:20 000 / Agencja Regraf. – Wyd. 5. – Skala 1:20 000. – Warszawa : Agencja Regraf, [2011]. – 1 mapa : kolor. ; 46x64 cm, złoż. 23x11 cm.

Tyt. panelowy. Wykonano w oparciu o zmodyfikowane materiały Wydawnictwa Chart, Pruszków. Mapy poboczne: Województwo mazowieckie [podział na powiaty], [ca 1:5 500 000], 6x6 cm; Trasy zwiedzania Otwocka i Karczewa, [ca 1:60 000], 10x11 cm; Okolice Otwocka, Józefowa i Karczewa, [ca 1:150 000], 23x16 cm. Verso: kalendarium historyczne Otwocka, inform. turyst.-krajozn. z fot. Na dok. błędny ISBN. – Indeksy ulic.

1. Otwock (woj. mazowieckie) – od 2001 r. 2. Józefów (woj. mazowieckie, pow. Otwock) – od 2001 r. 3. Karczew (woj. mazowieckie) – od 2001 r. 4. Plany miast

912(438)MZ(084.3)

b25919544

520/2011

Otwock (okolice). 1:50 000

Otwock N-34-139-D / oprac. kartogr. OPGK Kraków. – Wznowienie dr, wyd. 1., stan aktual. 1991-1993 r. – 1:50 000 ; układ współrzędnych geodezyjnych 1942, elipsoida Krasowskiego, odwz. Gaussa-Krügera (E 21°15'-E 21°30'/N 52°10'-N 52°00'). – [Warszawa] : Główny Geodeta Kraju, dr. 2010. – 1 mapa : kolor. ; 39x36 cm, ark. 50x63 cm.

(Mapa topograficzna Polski 1:50 000. Ukł. 1942).

zob. [Skorowidz mapy topograficznej Polski 1:50 000. Ukł. 1942 i 1992](#)

Tyt. znad ramki mapy. Instrukcja do mapy sporządzona przez GUGiK. Oprac. kartogr. 1994 r. na podstawie mapy topogr. w skali 1:10 000. Układ wysokości Kronsztadt '86. Rzeźba terenu: poziomice, punkty wysokości. Objasnienie znaków na prawym marginesie. Podział administracyjny na dolnym marginesie, stan aktualności 1994 r. – Treść mapy pol., legenda także ang.

1. Otwock (woj. mazowieckie ; okręg) – geografia 2. Mapy topograficzne

912(438)MZ(084.3)

b26533352

521/2011

Ożarów Mazowiecki. 1:25 000

Ożarów Mazowiecki : plan miasta i gminy : skala 1:25 000 / Agencja Regraf. – Wyd. 3. – Skala 1:25 000. – Warszawa : Agencja Regraf, cop. 2007. – 1 mapa : kolor. ; 35x60 cm, ark. 40x60 cm, złoż. 20x11 cm.

Tyt. panelowy. Panel: 40 lat nadania praw miejskich. Verso: inform. turyst.-krajozn. z fot. – Indeks ulic.

ISBN 978-83-61042-00-6

1. Ożarów Mazowiecki (woj. mazowieckie) – od 2001 r. 2. Ożarów Mazowiecki (woj. mazowieckie ; okręg) – turystyka 3. Plany miast

912(438)MZ(084.3)

b25909551

522/2011

Piaseczno. 1:13 000, 1:75 000

Piaseczno : plan miasta z przewodnikiem turystycznym : skala 1:13 000. Okolice Piaseczna / red., oprac. kartogr. i wykonanie Piotr Bielawski ; Agencja Regraf. – Wyd. 5. – Skala 1:13 000. Skala 1:75 000. – Warszawa : Agencja Regraf, 2008. – 2 mapy na 1 ark. : dwustronny, kolor. ; 46x48 cm, 38x54 cm, ark. 46x64 cm, złoż. 23x11 cm.

Tyt. panelowy. Tyt. odmienny na 2. panelu. Recto: Przewodnik po Piasecznie, kalendarium historyczne z fot. Verso: Przewodnik po miejscowościach z fot. – Indeks ulic.

ISBN 978-83-61042-13-6

1. Piaseczno (woj. mazowieckie, pow. Piaseczno) – od 2001 r. 2. Piaseczno (woj. mazowieckie, pow. Piaseczno ; okręg) – turystyka 3. Plany miast 4. Mapy turystyczne

912(438)MZ(084.3)

b25919465

523/2011

Piaseczno. 1:13 000, 1:75 000

Piaseczno : plan miasta z przewodnikiem turystycznym : skala 1:13 000. Okolice Piaseczna : / red. kartogr., wykonanie Piotr Bielawski ; Agencja Regraf. – Wyd. 6. – Skala 1:13 000. Skala 1:75 000. – Warszawa : Agencja Regraf, [2011]. – 2 mapy na 1 ark. : dwustronny, kolor. ; 46x48 cm, 38x54 cm, ark. 46x64 cm, złoż. 23x11 cm.

Tyt. panelowy. Tyt. odmienny na 2. panelu. Recto: Przewodnik po Piasecznie, kalendarium historyczne z fot. Verso: Przewodnik po miejscowościach z fot. – Indeks ulic.

ISBN 978-83-61042-56-3

1. Piaseczno (woj. mazowieckie, pow. Piaseczno) – od 2001 r. 2. Piaseczno (woj. mazowieckie, pow. Piaseczno ; okręg) – turystyka 3. Plany miast 4. Mapy turystyczne

912(438)MZ(084.3)

b25907529

524/2011

Piaseczno (gmina). 1:30000

Gmina Piaseczno : plany miejscowości : mapa gminy z przewodnikiem turystycznym : skala 1:30 000 / red. kartogr. i wykonanie Piotr Bielawski ; Agencja Regraf. – Wyd. 4. – Skala 1:30000. – Warszawa : Agencja Regraf, cop. 2008. – 1 mapa : kolor. ; 46x64 cm, złoż. 23x11 cm.

Tyt. panelowy. Mapy poboczne [ca 1:10 000-1:20 000], 15x15 cm: Plany Bobrowca i Kamionki; Plany Głoskowa i Baszkówki; Plany Józefosławia i Julianowa; Plan Zalesia Górnego; Plany Szczak, Złotokłosu i Henrykowa; Plany Chylic i Chyliczek. Verso: inform. turyst.-krajozn. z fot. – Indeksy ulic.

ISBN 978-83-61042-02-0

1. Piaseczno (woj. mazowieckie, pow. Piaseczno ; okręg) – turystyka 2. Mapy turystyczne 3. Plany miast

912(438)MZ(084.3)

b25916919

525/2011

Piski (okolice). 1:25 000

Piski 244.34 : woj. łomżyńskie i ostrołęckie / oprac. w OPGK Białystok. – Wznowienie dr., wyd. 1. – 1:25 000 ; państwowy układ współrzędnych 1965. – [Warszawa] : Główny Geodeta Kraju, dr. 2011. – 1 mapa : kolor. ; 42x66 cm, ark. 50x76 cm.

(Mapa topograficzna 1:25 000. Ukł. 1965).

Tyt. znad ramki mapy. Instrukcja do mapy sporządzona przez GUGiK. Oprac. w 1984 r. na podstawie mapy 1:10 000 z roku 1981, wg znaków umownych - wzór 1966 r. Poziom odniesienia Kronsztadt. Oznaczona i narysowana siatka kilometrowa, brak współrzędnych geogr. Rzeźba terenu: poziomice, punkty wysokości. Podział administracyjny: stan na 1 I 1981 r. Objasnienie znaków na prawym marginesie mapy.

ISBN 978-83-254-1419-1

1. Piski (woj. mazowieckie ; okręg) – geografia 2. Mapy topograficzne

912(438)MZ(084.3)

b26788317

526/2011

Płock. 1:19 000, 1:135 000

Płock : plan miasta z przewodnikiem turystycznym = city plan with a tourist guide : skala 1:19 000 / oprac. kartogr., red. Piotr Bielawski ; Agencja Regraf. – Skala 1:19 000. Skala 1:135 000. – Warszawa : Agencja Regraf, cop. 2007. – 2 mapy na 1 ark. : dwustronny, kolor. ; 46x53 cm, 29x21 cm, ark. 46x64 cm, złoż. 23x11 cm.

Współwyd.: Okolice Płocka : z przewodnikiem turystycznym = Neighbourhood of Płock : with a tourist guide : skala 1:135 000.

Tyt. panelowy. Tyt. mapy współwyd. na 2. panelu. Mapy poboczne: Plan osiedla Podolszyce, 1:10 500, 18x17 cm; Płocka Starówka, [ca 1:11 000], 11x21 cm; Średniowieczny Płock, [ca 1:17 500], 4x8 cm; Płock: Góry, Ciechomice, Pradolina Wisły, 1:35 000, 12x21 cm. Recto: kalendarium z historii Płocka. Verso: inform. o zabytkach. – Indeks ulic. – Treść mapy pol., tekst także ang., legenda także ang., niem.

ISBN 978-83-61042-07-5

1. Płock (woj. mazowieckie) – od 2001 r. 2. Płock (woj. mazowieckie ; okręg) – turystyka 3. Plany miast 4. Mapy turystyczne

912(438)MZ(084.3)

b25907402

527/2011

Płock. 1:19 000, 1:135 000

Płock : plan miasta z przewodnikiem turystycznym = city plan with a tourist guide : skala 1:19 000 / oprac. kartogr., red. Piotr Bielawski ; Agencja Regraf. – Skala 1:19 000. Skala 1:135 000. – Warszawa : Agencja Regraf, 2009. – 2 mapy na 1 ark. : dwustronny, kolor. ; 46x53 cm, 29x21 cm, ark. 46x64 cm, złoż. 23x11 cm.

Współwyd.: Okolice Płocka : z przewodnikiem turystycznym = Neighbourhood of Płock : with a tourist guide : skala 1:135 000.

Tyt. panelowy. Tyt. mapy współwyd. na 2. panelu. Mapy poboczne: Plan osiedla Podolszyce, 1:10 500, 18x17 cm; Płocka Starówka, [ca 1:11 000], 11x21 cm; Średniowieczny Płock, [ca 1:17 500], 4x8 cm; Płock: Góry, Ciechomice, Pradolina Wisły, 1:35 000, 12x21 cm. Recto: kalendarium z historii Płocka. Verso: inform. o zabytkach. – Indeks ulic. – Treść mapy pol., tekst także ang., legenda także ang., niem.

ISBN 978-83-61042-26-6

1. Płock (woj. mazowieckie) – od 2001 r. 2. Płock (woj. mazowieckie ; okręg) – turystyka 3. Plany miast 4. Mapy turystyczne

912(438)MZ(084.3)

b25919593

528/2011

Płock. 1:20 000

Płock : plan miasta : skala 1:20 000 / Geoplan. – 2. ed. – Skala 1:20 000. – Bielsko-Biała : Geoplan, [2011]. – 1 mapa : kolor. ; 69x68 cm, ark. 108x94 cm.

Tyt. znad mapy. Mapa poboczna: Płock Centrum, 1:10 000, 13x18 cm. Recto: wokół planu reklamy firm. – Indeks ulic.

1. Płock (woj. mazowieckie) – od 2001 r. 2. Plany miast

912(438)MZ(084.3)

b26317473

529/2011

Płock (okolice). 1:70 000

Mazowsze płockie : mapa turystyczno-krajoznawcza z przewodnikiem turystycznym : skala 1:70 000 / red., oprac. kartogr. i zdj. Piotr Bielawski ; Agencja Regraf. – Skala 1:70 000. – Warszawa : Agencja Regraf, 2007. – 1 mapa : kolor. ; 43x53 cm, ark. 46x64 cm, złoż. 23x11 cm.

Tyt. panelowy. Mapy poboczne: Plan Bodzanowa i Chodkowa, [ca 1:25 500], 10x10 cm; Plan Bulkowa, [ca 1:24 500], 10x10 cm; Plan Małej Wsi, [ca 1:25 500], 10x10 cm; Plan Radzanowa, [ca 1:23 000], 10x10 cm; Plan Wyszogrodu, [ca 1:23 000], 10x10 cm; Powiat płocki, [ca 1:900 000], 6x8 cm; Jak dojechać - sieć dróg, [ca 1:500 000], 8x10 cm. Verso: inform. turyst.-krajozn. i teleadresowy. – Indeks miejscowości.

ISBN 978-83-61042-01-3

1. Płock (woj. mazowieckie ; okręg) – turystyka 2. Mapy turystyczne

912(438)MZ(084.3)

b25919052

530/2011

Płocochowo (okolice). 1:10 000

Płocochowo N-34-115-C-c-3 / oprac. topogr. Warszawskie Przedsiębiorstwo Geodezyjne ; oprac. kartogr. Warszawskie Przedsiębiorstwo Geodezyjne. – 1:10 000 ; współrzędne prostokątne w ukł. "1992", współrzędne geogr. geodezyjne w ukł. EUREF-89, elipsoida GRS-80 (E 21°00'00"-E 21°03'45"/N 53°42'30"-N 52°40'00"). – Warszawa : Główny Geodeta Kraju, dr. 2011. – 1 mapa : kolor. ; 48x44 cm, ark. 59x63 cm, w okł. 26x13 cm.

(Mapa topograficzna Polski 1:10 000. Ukł. 1992).

[zob. Skorowidz mapy topograficznej Polski 1:10 000. Ukł. 1992](#)

Tyt. znad ramki mapy. Instrukcja do mapy sporządzona przez GUGiK. Oprac. topogr. i kartogr. 1999 r. wg znaków umownych 1999 r. Poziom odniesienia Kronsztadt-86. Rzeźba terenu: poziomice, punkty wysokości. Objasnienie znaków na lewym marginesie. Na dolnym marginesie podział administracyjny.

ISBN 978-83-254-1565-5

1. Płocochowo (woj. mazowieckie ; okręg) – geografia 2. Mapy topograficzne

912(438)MZ(084.3)

b26744521

531/2011

Pruszków. 1:15 000

Pruszków : plan miasta / red., oprac. kartogr., zdj. w tekście Piotr Bielawski. – Wyd. 2. zm. – Skala 1:15 000. – Warszawa : Agencja Regraf ; Pruszków : staraniem Urzędu Miejskiego, 2009. – 1 mapa : kolor. ; 46x53 cm, złoż. 23x11 cm.

Tyt. panelowy. Plan został wyd. w oparciu o materiały kartogr. Agencji Chart z Pruszkowa, wg wyd. z 2007 r., zaktual. przez Agencję Regraf w 2009 r. Projekt i pierwotna red. mapy M. Skwara. Mapy poboczne: Powiat pruszkowski, 1:70 000, 37x37 cm; Plan Parku Potulickich w Pruszkowie, [ca 1:3 000], 18x25 cm. Recto: tekst inform. z fot. Verso: tekst inform. z fot., kalendarium historyczne miasta, inform. teleadresowy. – Indeks ulic.

ISBN 978-83-61042-21-1

1. Pruszków (woj. mazowieckie) – od 2001 r. 2. Plany miast

912(438)MZ(084.3)

b25904978

532/2011

Pruszków. 1:15 000, 1:75 000

Pruszków, Piastów, Komorów z mapą powiatu pruszkowskiego : plan miasta z przewodnikiem turystycznym po miejscowościach powiatu : skala 1:15 000 / red., oprac. kartogr. i wykonanie Piotr Bielawski ; Agencja Regraf. – Skala 1:15 000. Skala 1:75 000. – Warszawa : Agencja Regraf, cop. 2008. – 2 mapy na 1 ark. : dwustronny, kolor. ; 46x53 cm, 46x47 cm, ark. 46x64 cm, złoż. 23x11 cm.

Tyt. panelowy. Tyt. odmienny na 2. panelu. Verso: inform. turyst.-krajozn. z fot. – Indeks ulic. Indeks miejscowości.

ISBN 978-83-61042-16-7

1. Pruszków (woj. mazowieckie) – od 2001 r. 2. Piastów (woj. mazowieckie, pow. Pruszków) – od 2001 r. 3. Komorów (woj. mazowieckie, pow. Pruszków) – od 2001 r. 4. Pruszków (woj. mazowieckie ; okręg) – turystyka 5. Plany miast 6. Mapy turystyczne

912(438)MZ(084.3)

b25905375

533/2011

Przasnysz (okolice). 1:50 000

Przasnysz N-34-102-C,D / oprac. OPGK w Krakowie. – Wznowienie dr, wyd. 1., 2006. – Skala 1:50 000 ; elipsoida WGS-84, odwz. Uniwersalne Poprzeczne Merkatora, układ współrzędnych: Światowy System Geodezyjny (WGS) 1984 (E 20°30'-E 21°00'/N 53°10'-N 53°00'). – Warszawa : Główny Geodeta Kraju ; Sztab Generalny WP. Zarząd Geografii Wojskowej, dr. 2010. – 1 mapa : kolor. ; 39x70 cm, ark. 64x84 cm.

(Mapa topograficzna Polski 1:50 000. Ukł. WGS 1984).

[zob. Skorowidz mapy topograficznej Polski 1:50 000. Ukł. WGS 1984](#)

Tyt. znad ramki mapy. Instrukcja do mapy sporządzona przez Zarząd Geografii Wojskowej Sztabu Generalnego WP. Podstawa: Baza danych wektorowych, stan 2001, aktual. stan 2006. Mapa jest wydrukowana z bazy danych VMap Level 2. Poziom odniesienia: Kronsztadt. Wysokości podano w metrach, poziom odn. Amsterdam = poziom odn. Kronsztadt + 0.16 m. Siatka: 1 km - UTM, strefa 34 (opisane linie). Rzeźba terenu: poziomice, punkty wysokości. Na dolnym marginesie legenda i podział administracyjny. – Treść mapy pol., legenda także ang.

ISBN 978-83-254-0982-1

1. Przasnysz (woj. mazowieckie ; okręg) – geografia 2. Mapy topograficzne

912(438)MZ(084.3)

b25777294

534/2011

Pułtusk (okolice). 1:50 000

Pułtusk N-34-115-C,D / oprac. Warszawskie Przedsiębiorstwo Geodezyjne. – Wznowienie dr, wyd. 3., 2006. – Skala 1:50 000 ; elipsoida WGS-84, odwz. Uniwersalne Poprzeczne Merkatora, układ współrzędnych: Światowy System Geodezyjny (WGS) 1984 (E 21°00'-E 21°30'/N 52°50'-N 52°40'). – Warszawa : Główny Geodeta Kraju ; Sztab Generalny WP. Zarząd Geografii Wojskowej, dr. 2010. – 1 mapa : kolor. ; 39x70 cm, ark. 64x84 cm.

(Mapa topograficzna Polski 1:50 000. Ukł. WGS 1984).

[zob. Skorowidz mapy topograficznej Polski 1:50 000. Ukł. WGS 1984](#)

Tyt. znad ramki mapy. Instrukcja do mapy sporządzona przez Zarząd Geografii Wojskowej Sztabu Generalnego WP. Podstawa: Baza danych wektorowych, stan 2001, aktual. stan 2006. Mapa jest wydrukowana z bazy danych VMap Level 2. Poziom odniesienia: Kronsztadt. Wysokości podano w metrach, poziom odn. Amsterdam = poziom odn. Kronsztadt + 0.16 m. Siatka: 1 km - UTM, strefa 34 (opisane linie). Rzeźba terenu: poziomice, punkty wysokości. Na dolnym marginesie legenda i podział administracyjny. – Treść mapy pol., legenda także ang.

ISBN 978-83-254-0992-0

1. Pułtusk (woj. mazowieckie ; okręg) – geografia 2. Mapy topograficzne

912(438)MZ(084.3)

b25777221

535/2011

Raciąż (okolice). 1:50 000

Raciąż N-34-113-C,D / oprac. konsorcjum: OPGK Rzeszów, OPGK Koszalin, Geokart-International, MGGP. – Wznowienie dr, wyd. 1., 2006. – Skala 1:50 000 ; elipsoida WGS-84, odwz. Uniwersalne Poprzeczne Merkatora, układ współrzędnych: Światowy System Geodezyjny (WGS) 1984 (E 20°00'-E 20°30'/N 52°50'-N 52°40'). – Warszawa : Główny Geodeta Kraju ; Sztab Generalny WP. Zarząd Geografii Wojskowej, dr. 2010. – 1 mapa : kolor. ; 39x70 cm, ark. 64x84 cm.

(Mapa topograficzna Polski 1:50 000. Ukł. WGS 1984).

[zob. Skorowidz mapy topograficznej Polski 1:50 000. Ukł. WGS 1984](#)

Tyt. znad ramki mapy. Instrukcja do mapy sporządzona przez Zarząd Geografii Wojskowej Sztabu Generalnego WP. Podstawa: Baza danych wektorowych, stan 2001, aktual. stan 2006. Mapa jest wydrukowana z bazy danych VMap Level 2. Poziom odniesienia: Kronsztadt. Wysokości podano w metrach, poziom odn. Amsterdam = poziom odn. Kronsztadt + 0.16 m. Siatka: 1 km - UTM, strefa 34 (opisane linie). Rzeźba terenu: poziomice, punkty wysokości. Na dolnym marginesie legenda i podział administracyjny. – Treść mapy pol., legenda także ang.

ISBN 978-83-254-0988-3

1. Raciąż (woj. mazowieckie ; okręg) – geografia 2. Mapy topograficzne

912(438)MZ(084.3)

b25773227

536/2011

Radom. 1:10 000

Radom-Długojów M-34-19-C-d-2 / oprac. topogr. GEO-TOP w Poznaniu ; oprac. kartogr. GEO-TOP w Poznaniu. – 1:10 000 ; współrzędne prostokątne w ukł. "1992", współrzędne geogr. geodezyjne w ukł. EUREF-89, elipsoida GRS-80 (E 21°11'15"-E 21°15'00"/N 51°25'00"-N 51°22'30"). – Warszawa : Główny Geodeta Kraju, dr. 2011. – 1 mapa : kolor. ; 48x46 cm, ark. 59x63 cm, w okł. 26x13 cm.

(Mapa topograficzna Polski 1:10 000. Ukł. 1992).

[zob. Skorowidz mapy topograficznej Polski 1:10 000. Ukł. 1992](#)

Tyt. znad ramki mapy. Instrukcja do mapy sporządzona przez GUGiK. Oprac. topogr. 1993 r., oprac. kartogr. 1996 r. wg znaków umownych 1994 r. Poziom odniesienia Kronsztadt-86. Rzeźba terenu: poziomice, punkty wysokości. Objasnienie znaków na lewym marginesie. Na dolnym marginesie podział administracyjny.

ISBN 978-83-254-1556-3

1. Radom (woj. mazowieckie) – Długojów 2. Radom (woj. mazowieckie ; okręg) – geografia 3. Mapy topograficzne

912(438)MZ(084.3)

b26749889

537/2011

Radom. 1:10 000

Radom-Wola Gołębiowska M-34-19-C-b-4 / oprac. topogr. GEO-TOP w Poznaniu ; oprac. kartogr. GEO-TOP w Poznaniu. – 1:10 000 ; współrzędne prostokątne w ukł. "1992", współrzędne geogr. geodezyjne w ukł. EUREF-89, elipsoida GRS-80 (E 21°11'15"-E 21°15'00"/N 51°27'30"-N 51°25'00"). – Warszawa : Główny Geodeta Kraju, dr. 2011. – 1 mapa : kolor. ; 48x46 cm, ark. 59x63 cm, w okł. 26x13 cm.

(Mapa topograficzna Polski 1:10 000. Ukł. 1992).

[zob. Skorowidz mapy topograficznej Polski 1:10 000. Ukł. 1992](#)

Tyt. znad ramki mapy. Instrukcja do mapy sporządzona przez GUGiK. Oprac. topogr. 1993 r., oprac. kartogr. 1996 r. wg znaków umownych 1994 r. Poziom odniesienia Kronsztadt-86. Rzeźba terenu: poziomice, punkty wysokości. Objasnienie znaków na lewym marginesie. Na dolnym marginesie podział administracyjny.

ISBN 978-83-254-1555-6

1. Radom (woj. mazowieckie) – Wola Gołębiowska 2. Radom (woj. mazowieckie ; okręg) – geografia 3. Mapy topograficzne

912(438)MZ(084.3)

b26743875

538/2011

Radom. 1:22 000

Radom : plan miasta : skala 1:22 000 / Geoplan. – 3. ed. – Skala 1:22 000. – Bielsko-Biała : Geoplan, [2011]. – 1 mapa : kolor. ; 68x71 cm, ark. 114x97 cm.

Tyt. znad mapy. Rzeźba terenu: punkty wysokości. Mapa poboczna: [Radom] Centrum, 1:10 000, 16x20 cm. Recto: wokół planu i na nim reklamy firm. – Indeks ulic.

1. Radom (woj. mazowieckie) – od 2001 r. 2. Plany miast

912(438)MZ(084.3)

b26135656

539/2011

Radom (okolice). 1:100 000

Radom Wschodni 84.13.1 : woj. radomskie / oprac. w Państwowym Przedsiębiorstwie Geodezyjno-Kartograficznym. – Wznowienie dr., wyd. 1. – 1:100 000 ; odwz. GUGiK - 1980 (E 21°10'-E 21°40'/N 51°30'-N 51°10'). – [Warszawa] : Główny Geodeta Kraju, dr. 2011. – 1 mapa : kolor. ; 39x37 cm, ark. 48x54 cm.

(Mapa topograficzna 1:100 000. Ukł. GUGiK 1980).

Tyt. znad ramki mapy. Instrukcja do mapy sporządzona przez GUGiK. Oprac. na podstawie map 1:100 000 z roku 1972-75, wg znaków umownych - wzór 1966. Poziom odniesienia Kronsztadt. Rzeźba terenu: poziomice, punkty wysokości. Podział administracyjny: stan na 31 XII 1977 r. Objasnienie znaków na prawym marginesie mapy.

ISBN 978-83-254-1376-7

1. Radom (woj. mazowieckie ; okręg) – geografia 2. Mapy topograficzne

912(438)MZ(084.3)

b26636438

540/2011

Radzymin (okolice). 1:25 000

Radzymin 263.23 : woj. st. warszawskie i ostrołęckie / oprac. w WZKart. – Wznowienie dr., wyd. 1. – 1:25 000 ; państwowy układ współrzędnych 1965. – [Warszawa] : Główny Geodeta Kraju, dr. 2011. – 1 mapa : kolor. ; 42x66 cm, ark. 50x76 cm.

(Mapa topograficzna 1:25 000. Ukł. 1965).

Tyt. znad ramki mapy. Instrukcja do mapy sporządzona przez GUGiK. Oprac. w 1981 r. na podstawie mapy 1:25 000 z 1973 r., 1974 r. Poziom odniesienia Kronsztadt. Oznaczona i narysowana siatka kilometrowa, brak współrzędnych geogr. Rzeźba terenu: poziomice, punkty wysokości. Objasnienie znaków na prawym marginesie mapy.

ISBN 978-83-254-1426-9

1. Radzymin (woj. mazowieckie, pow. Wołomin ; okręg) – geografia 2. Mapy topograficzne

912(438)MZ(084.3)

b26783149

541/2011

Raszyn (gmina). 1:25 000, 1:8 000

Gmina Raszyn : mapa gminy z przewodnikiem turystycznym : skala 1:25 000 : plany miejscowości. / red., oprac. kartogr. Piotr Bielawski ; Agencja Regraf. – Skala 1:25 000. Skala 1:8 000. – Warszawa : Agencja Regraf, cop. 2009. – 2 mapy na 1 ark. : dwustronny, kolor ; 46x42 cm, 34x53 cm, ark. 46x64 cm, złoż. 23x11 cm.

Współwyd.: Plany Raszyna, Rybia, Nowych Grocholic, Jaworowej : plany miejscowości z przewodnikiem turystycznym : skala 1:8 000.

Tyt. panelowy. Tyt. mapy współwyd. na 2. panelu. Mapy poboczne: "Stawy Raszynskie" Rezerwat Przyrody, [ca 1:14 500], 18x11 cm; Bitwa pod Raszynem, [ca 1:65 000], 11x11 cm. Recto: opis bitwy pod Raszynem, fot. Verso: inform. turyst.-krajozn. z fot. – Indeks ulic.

ISBN 978-83-61042-34-1

1. Raszyn (woj. mazowieckie ; okręg) – turystyka 2. Raszyn (woj. mazowieckie) – od 2001 r. 3. Rybie (woj. mazowieckie, pow. Pruszków) – od 2001 r. 4. Nowe Grocholice (woj. mazowieckie) – od 2001 r. 5. Jaworowa (woj. mazowieckie) – od 2001 r. 6. Mapy turystyczne 7. Plany miast

912(438)MZ(084.3)

b25909162

542/2011

Rzekuń (okolice). 1:10 000

Rzekuń N-34-104-C-d-1 / oprac. topogr. i kartogr. Warszawskie Przedsiębiorstwo Geodezyjne. – Wznowienie dr, wyd. 1. – 1:10 000 ; współrzędne prostokątne w ukł. "1992", współrzędne geogr. geodezyjne w ukł. EUREF-89, elipsoida GRS-80 (E 21°37'30"-E 21°41'15"/N 53°05'00"-N 53°02'30"). – [Warszawa] : Główny Geodeta Kraju, dr. 2011. – 1 mapa : kolor ; 48x44 cm, ark. 59x63 cm.

(Mapa topograficzna Polski 1:10 000. Ukł. 1992).

[zob. Skorowidz mapy topograficznej Polski 1:10 000. Ukł. 1992](#)

Tyt. znad ramki mapy. Instrukcja do mapy sporządzona przez GUGiK. Oprac. topogr. i kartogr. 1999 r. wg znaków umownych 1999 r. Poziom odniesienia Kronsztadt-86. Rzeźba terenu: poziomice, punkty wysokości. Objasnienie znaków na lewym marginesie. Na dolnym marginesie podział administracyjny.

ISBN 978-83-254-1524-2

1. Rzekuń (woj. mazowieckie ; okręg) – geografia 2. Mapy topograficzne

912(438)MZ(084.3)

b26747741

543/2011

Siedlce. 1:16 000

Siedlce. Łuków. Sokołów Podl. Węgrów : plan miasta z przewodnikiem turystycznym po Siedlcach : skala 1:16 000 / red. kartogr. i wykonanie Piotr Bielawski ; Agencja Regraf. – Wyd. 5. – Skala 1:16 000. – Warszawa : Agencja Regraf, [2011]. – 4 mapy na 1 ark. : kolor ; ark. 46x64 cm, złoż. 23x11 cm.

Tyt. panelowy. Verso: inform. turyst.-krajozn. z fot. – Indeksy ulic.

1. Siedlce (woj. mazowieckie) – od 2001 r. 2. Łuków (woj. lubelskie) – od 2001 r. 3. Sokołów Podlaski (woj. mazowieckie) – od 2001 r. 4. Węgrów (woj. mazowieckie) – od 2001 r. 5. Plany miast

912(438)MZ(084.3)

912(438)LU(084.3)

b2590906x

544/2011

Siedlce. 1:18 250

Siedlce : plan miasta z przewodnikiem turystycznym : skala 1:18 250 / red., ogólna i kartogr. Piotr Bielawski ; Agencja Regraf. – Skala 1:18 250. – Warszawa : Agencja Regraf, cop. 2010. – 1 mapa : kolor ; 40x46 cm, ark. 46x64 cm, złoż. 23x11 cm.

Tyt. panelowy. Mapa poboczna: Trasy zwiedzania miasta, [ca 1:35 500], 14x14 cm. Recto: wokół mapy fot. Verso: inform. turyst.-krajozn. z fot., inform. teleadresowy. Plan powstał z inicjatywy Muzeum Regionalnego w Siedlcach. Na dok. błędny ISBN. – Indeks ulic. – Treść mapy pol., tekst także ang.

1. Siedlce (woj. mazowieckie) – od 2001 r. 2. Plany miast.

912(438)MZ(084.3)

b25907001

545/2011

Sierpc (okolice). 1:50 000

Sierpc N-34-112-A,B / oprac. konsorcjum: OPGK Rzeszów, OPGK Koszalin, Geokart-International, MGGP. – Wznowienie dr, wyd. 1., 2006. – Skala 1:50 000 ; elipsoida WGS-84, odwz. Uniwersalne Poprzeczne Merkatora, układ współrzędnych: Światowy System Geodezyjny (WGS) 1984 (E 19°30'-E 20°00'/N 53°00'-N 52°50'). – Warszawa : Główny Geodeta Kraju ; Sztab Generalny WP. Zarząd Geografii Wojskowej, dr. 2010. – 1 mapa : kolor ; 39x69 cm, ark. 64x84 cm.

(Mapa topograficzna Polski 1:50 000. Ukł. WGS 1984).

[zob. Skorowidz mapy topograficznej Polski 1:50 000. Ukł. WGS 1984](#)

Tyt. znad ramki mapy. Instrukcja do mapy sporządzona przez Zarząd Geografii Wojskowej Sztabu Generalnego WP. Podstawa: Baza danych wektorowych, stan 2001, aktual. stan 2005. Mapa jest wydrukowana z bazy danych VMap Level 2. Poziom odniesienia: Kronsztadt. Wysokości

podano w metrach, poziom odn. Amsterdam = poziom odn. Kronsztadt + 0.16 m. Siatka: 1 km - UTM, strefa 34 (opisane linie). Rzeźba terenu: poziomice, punkty wysokości. Na dolnym marginesie legenda i podział administracyjny. – Treść mapy pol., legenda także ang.

ISBN 978-83-254-0985-2

1. Sierpc (woj. mazowieckie ; okręg) – geografia 2. Mapy topograficzne

912(438)MZ(084.3)

b25785606

546/2011

Sierpc (okolice). 1:100 000

Sierpc 82.11.4 : woj. ciechanowskie, płockie, włocławskie i toruńskie / oprac. w Państwowym Przedsiębiorstwie Geodezyjno-Kartograficznym. – Wznowienie dr., wyd. 1. – Skala 1:100 000 ; odwz. GUGiK - 1980 (E 19°40'-E 20°10'/N 53°10'-N 52°50'). – [Warszawa] : Główny Geodeta Kraju, dr. 2011. – 1 mapa : kolor. ; 39x36 cm.

(Mapa topograficzna 1:100 000. Ukł. GUGiK 1980).

Tyt. znad ramki mapy. Instrukcja do mapy sporządzona przez GUGiK. Oprac. na podstawie mapy 1:100 000 z roku 1970-74, wg znaków umownych - wzór 1966. Poziom odniesienia Kronsztadt. Rzeźba terenu: poziomice, punkty wysokości. Podział administracyjny: stan na 1 I 1978 r. Objąsnienie znaków na prawym marginesie mapy.

ISBN 978-83-254-1362-0

1. Sierpc (woj. mazowieckie ; okręg) – geografia 2. Mapy topograficzne

912(438)MZ(084.3)

b26635392

547/2011

Sobowo (okolice). 1:25 000

Sobowo 251.43/P : woj. włocławskie i płockie / oprac. w Państw. Przeds. Geod.-Kart. – Wznowienie dr., wyd. 1. – 1:25 000 ; państwowy układ współrzędnych 1965. – [Warszawa] : Główny Geodeta Kraju, dr. 2011. – 1 mapa : kolor. ; 42x34 cm, ark. 50x45 cm.

(Mapa topograficzna 1:25 000. Ukł. 1965).

Tyt. znad ramki mapy. Instrukcja do mapy sporządzona przez GUGiK. Oprac. w 1981 r. na podstawie mapy 1:25 000, stan z roku 1972, wg znaków umownych - wzór 1966. Poziom odniesienia Kronsztadt. Oznaczona i narysowana siatka kilometrowa, brak współrzędnych geogr. Rzeźba terenu: poziomice, punkty wysokości. Podział administracyjny: stan na 31 XII 1977 r. Objąsnienie znaków na prawym marginesie mapy.

ISBN 978-83-254-1423-8

1. Sobowo (woj. mazowieckie ; okręg) – geografia 2. Mapy topograficzne

912(438)MZ(084.3)

b26788585

548/2011

Sochaczew. 1:12 900, 1:200 000

Sochaczew : plan miasta z przewodnikiem turystycznym : skala 1:12 900. Powiat sochaczewski / red., oprac. i wykonanie Piotr Bielawski ; Agencja Regraf. – Wyd. 4. – Skala 1:12 900. Skala 1:200 000. – Warszawa : Agencja Regraf, [2010]. – 2 mapy na 1 ark. : dwustronny, kolor. ; 46x42 cm, 23x21 cm, ark. 46x64 cm, złoż. 23x11 cm.

Tyt. panelowy. Tyt. odmienny na 2. panelu. Mapa poboczna: Województwo mazowieckie [podział na powiaty], 6x5 cm. Recto: Przewodnik po Sochaczewie z fot. Verso: Kalendarium historyczne Sochaczewa, przewodnik po miejscowościach powiatu z fot. – Indeks ulic.

ISBN 978-83-61042-31-0

1. Sochaczew (woj. mazowieckie) – od 2001 r. 2. Sochaczew (woj. mazowieckie ; okręg) – turystyka 3. Plany miast 4. Mapy turystyczne

912(438)MZ(084.3)

b25905193

549/2011

Sokołowski, powiat. 1:100 000

Powiat Sokołów Podlaski [!] : mapa szczegółowa : skala 1:100 000 / Czar-Media Agencja Reklamowo-Wydawnicza. – Skala 1:100 000. – Sokołów Podlaski : Czar-Media Agencja Reklamowo-Wydawnicza, 2005. – 1 mapa : kolor. ; 64x47 cm, złoż. 24x16 cm.

Tyt. panelowy. Mapa powiatu sokołowskiego. Verso: reklamy. Panel i nad mapą: Gazeta Sokołowska i Węgrowska.

ISBN 83-915771-8-X

1. Sokołów Podlaski (woj. mazowieckie ; okręg) – turystyka 2. Mapy turystyczne

912(438)MZ(084.3)

b2674952x

550/2011

Strzegowo (okolice). 1:50 000

Strzegowo N-34-113-A,B / oprac. konsorcjum: OPGK Rzeszów, OPGK Koszalin, Geokart-International, MGGP. – Wznowienie dr., wyd. 1., 2006. – Skala 1:50 000 ; elipsoida WGS-84, odwz. Uniwersalne Poprzeczne Merkatora, układ współrzędnych: Światowy System Geodezyjny (WGS) 1984 (E 20°00'-E 20°30'/N 53°00'-N 52°50'). – Warszawa : Główny Geodeta Kraju ; Sztab Generalny WP. Zarząd Geografii Wojskowej, dr. 2010. – 1 mapa : kolor. ; 39x69 cm, ark. 64x84 cm.

(Mapa topograficzna Polski 1:50 000. Ukł. WGS 1984).

[zob. Skorowidz mapy topograficznej Polski 1:50 000. Ukł. WGS 1984](#)

Tyt. znad ramki mapy. Instrukcja do mapy sporządzona przez Zarząd Geografii Wojskowej Sztabu Generalnego WP. Podstawa: Baza danych wektorowych, stan 1989-90, aktual. stan 2006. Mapa jest wydrukowana z bazy danych VMap Level 2. Poziom odniesienia: Kronsztadt. Wysokości podano w metrach, poziom odn. Amsterdam = poziom odn. Kronsztadt + 0.16 m. Siatka: 1 km - UTM, strefa 34 (opisane linie). Rzeźba terenu: poziomice, punkty wysokości. Na dolnym marginesie legenda i podział administracyjny. – Treść mapy pol., legenda także ang.

ISBN 978-83-254-0987-6

1. Strzegowo (woj. mazowieckie ; okręg) – geografia 2. Mapy topograficzne

912(438)MZ(084.3)

b25773161

551/2011

Teresin. [Ca 1:13 000], 1:55 000

Teresin, Niepokalanów, Paprotnia, Granice : plany miejscowości = city plan = Stadtplan / red., oprac. kartogr. Piotr Bielawski ; tł. tekstów na jęz. ang. Maria Ryczer ; Agencja Regraf. – Wyd. 3. – [Ca 1:13 000]. Skala 1:55 000. – Warszawa : Agencja Regraf, cop. 2008. – 2 mapy na 1 ark. : dwustronny, kolor. ; 27x32 cm, 23x27 cm, ark. 46x64 cm, złoż. 23x11 cm.

Współwyd.: Okolice Teresina : mapa gminy = commune map = Gemeindegarte : skala 1:55 000.

Tyt. panelowy. Tyt. mapy współwyd. na 2. panelu. Mapa poboczna: Sanktuarium w Niepokalanowie - klasztor Ojców Franciszkanów, 12x10 cm. Recto i verso: inform. turyst.-krajozn. z fot. – Indeks ulic. – Treść mapy pol., tekst także ang.

ISBN 978-83-61042-20-4

1. Teresin (woj. mazowieckie, pow. Sochaczew) – od 2001 r. 2. Paprotnia (woj. mazowieckie, pow. Sochaczew) – Niepokalanów-Klasztor 3. Paprotnia (woj. mazowieckie, pow. Sochaczew) – od 2001 r. 4. Granice (woj. mazowieckie) – od 2001 r. 5. Teresin (woj. mazowieckie, pow. Sochaczew; okręg) – turystyka 6. Plany miast 7. Mapy turystyczne

912(438)MZ(084.3)

b25909587

552/2011

Teresin (okolice). 1:50 000

Teresin N-34-137-B / oprac. kartogr. PGK Pland Warszawa. – Wznowienie dr., wyd. 1. – 1:50 000 ; układ współrzędnych geodezyjnych "1942", elipsoida Krasowskiego, odwz. Gausa-Krügera (E 20°15'-E 20°30'/N 52°20'-N 52°10'). – [Warszawa] : Główny Geodeta Kraju, dr. 2011. – 1 mapa : kolor. ; 39x36 cm, ark. 50x63 cm.

(Mapa topograficzna Polski 1:50 000. Ukł. 1942).

[zob. Skorowidz mapy topograficznej Polski 1:50 000. Ukł. 1942 i 1992](#)

Tyt. znad ramki mapy. Instrukcja do mapy sporządzona przez GUGiK. Oprac. w 1995 r. na podstawie mapy topogr. w skali 1:10 000, stan aktual. 1992 r. Poziom odniesienia: Kronsztadt'86. Rzeźba terenu: poziomice, punkty wysokości. Podział administracyjny na dolnym marginesie: stan aktual. 1992 r. Objaśnienia znaków na prawym marginesie.

ISBN 978-83-254-1591-4

1. Teresin (woj. mazowieckie, pow. Sochaczew ; okręg) – geografia 2. Mapy topograficzne

912(438)MZ(084.3)

b26782698

553/2011

Warka. 1:17 500, 1:50 000

Warka : plan miasta z przewodnikiem turystycznym : skala 1:17 500 : okolice miasta / oprac. kartogr., red., zdj. Piotr Bielawski ; Agencja Regraf. – Skala 1:17 500. Skala 1:50 000. – Warszawa : Agencja Regraf, [2010]. – 2 mapy na 1 ark. : dwustronny, kolor. ; 46x53 cm, 46x53 cm, ark. 46x64 cm, złoż. 23x11 cm.

Współwyd.: Okolice miasta Warka : mapa gminy z przewodnikiem turystycznym : skala 1:50 000.

Tyt. panelowy. Tyt. mapy współwyd. na 2. panelu. Recto i verso: inform. turyst.-krajozn. z fot. – Indeks ulic, miejscowości, nazw geogr.

ISBN 978-83-61042-44-X

1. Warka (woj. mazowieckie) – od 2001 r. 2. Warka (woj. mazowieckie ; okręg) – turystyka 3. Plany miast 4. Mapy turystyczne

912(438)MZ(084.3)

b25905132

554/2011

Warszawa. 1:2 600

Ogród Botaniczny w Powsinie : plan ogrodu z przewodnikiem : skala 1:2 600 / red., oprac. kartogr. Piotr Bielawski ; Agencja Regraf ; tekst Zespół Kuratorów Kolekcji Ogrodu Botanicznego PAN w Powsinie. – Wyd. 3. – Skala 1:2 600. – Warszawa : Agencja Regraf, cop. 2008. – 1 mapa : kolor. ; 25x32 cm, złoż. 23x11 cm.

Tyt. panelowy. Recto: działki i kolekcje zlokalizowane na planie, tekst inform., kalendarium ogrodu, fot. Verso: przewodnik po działkach i kolekcjach z fot. Tylny panel: mapa poglądowa - "Jak dotrzeć do Ogrodu Botanicznego w Powsinie".

ISBN 978-83-61042-24-2

1. Warszawa – Ogród Botaniczny PAN 2. Ogrody botaniczne – Polska 3. Mapy turystyczne

912(438)MZ(084.3)

b25909563

555/2011

Warszawa. 1:3 300

Łazienki Królewskie : plan parku : skala 1:3 300 / red., oprac. kartogr. i wykonanie Piotr Bielawski ; Agencja Regraf. – Skala 1:3 300. – Warszawa : Agencja Regraf, cop. 2008. – 1 mapa : kolor. ; 38x28 cm, ark. 46x32 cm, złoż. 23x11 cm.

Tyt. panelowy. Recto: Plan Pałacu na Wyspie, rzut parteru i rzut I piętra, Kalendarium wydarzeń. Verso: tekst inform. z fot.

ISBN 978-83-61042-22-8

1. Warszawa – Łazienki 2. Plany miast

912(438)MZ(084.3)

b25915198

556/2011

Warszawa. 1:10 000

N-34-139-A-c-4 (Warszawa-Wilanów) / oprac. topogr. WPG - Warszawa, Państw. Przeds. Geod.-Kart. ; oprac. kartogr. Geokart International w Rzeszowie. – Wznowienie dr., wyd. 1. – 1:10 000 ; układ współrzędnych 1942 (E 21°03'45"-E 21°07'30"/N 52°12'30"-N 52°10'00"). – Warszawa : Główny Geodeta Kraju, dr. 2011. – 1 mapa : kolor. ; 48x45 cm, ark. 59x63 cm, w okł. 26x13 cm.

(Mapa topograficzna Polski 1:10 000. Ukł. 1942).

[zob. Skorowidz mapy topograficznej Polski 1:10 000. Ukł. 1942](#)

Tyt. znad ramki mapy. Instrukcja do mapy sporządzona przez GUGiK. Oprac. topogr. 1991 r., 1992 r., oprac. kartogr. 1993 r. wg znaków umownych 1999 r. Poziom odniesienia Kronsztadt-86. Rzeźba terenu: poziomice, punkty wysokości. Objaśnienie znaków na lewym marginesie. Na dolnym marginesie podział administracyjny.

ISBN 978-83-254-1571-6

1. Warszawa – Wilanów 2. Warszawa (okręg) – geografia 3. Mapy topograficzne

912(438)MZ(084.3)

b26792308

557/2011

Warszawa. 1:10 000, 1:20 000

Ursynów : dzielnica Warszawy : Las Kabacki, Powsin : z przewodnikiem turystycznym / Agencja Regraf. – Wyd. 4. – Skala 1:10 000. Skala 1:20 000. – Warszawa : Agencja Regraf, cop. 2009. – 2 mapy na 1 ark. : dwustronny, kolor. ; 46x42 cm, 46x42 cm, ark. 46x64 cm, złoż. 23x11 cm.

Zawiera: Wysoki Ursynów : skala 1:10 000. Zielony Ursynów, Las Kabacki : schemat ulic : skala 1:20 000.

Tyt. panelowy. Mapy poboczne: Warszawskie Dzielnice, 4x4 cm; Osiedla Usynowskie [!], 5x5 cm; Ogród Botaniczny w Powsinie, [ca 1:13 000], 13x10 cm. Recto: inform. teleadresowy. Verso: Kalendarium ursynowskie, inform. turyst.-krajozn. z fot. Na dok. wyłącznie błędny ISBN. – Indeksy ulic.

1. Warszawa – Ursynów – od 2001 r. 2. Warszawa – rezerwat Las Kabacki im. Stefana Starzyńskiego 3. Plany miast 4. Mapy turystyczne

912(438)MZ(084.3)

b25917559

558/2011

Warszawa. 1:10 000

Warszawa-Bemowo N-34-138-B-b-3 / oprac. topogr. i kartogr. Geokart-International Rzeszów. – Wznowienie dr., wyd. 1. – 1:10 000 ; współrzędne prostokątne w ukł. "1992", współrzędne geogr. geodezyjne w ukł. EUREF-89, elipsoida GRS-80 (E 20°52'30"-E 20°56'15"/N 52°17'30"-N 52°15'00"). – [Warszawa] : Główny Geodeta Kraju, dr. 2011. – 1 mapa : kolor. ; 48x45 cm, ark. 59x63 cm.

(Mapa topograficzna Polski 1:10 000. Ukł. 1992).

[zob. Skorowidz mapy topograficznej Polski 1:10 000. Ukł. 1992](#)

Tyt. znad ramki mapy. Instrukcja do mapy sporządzona przez GUGiK. Oprac. 2002 r. wg znaków umownych 1999 r. Poziom odniesienia Kronsztadt-86. Rzeźba terenu: poziomice, punkty wysokości. Objaśnienie znaków na lewym marginesie. Na dolnym marginesie podział administracyjny.

ISBN 978-83-254-1530-3

1. Warszawa – Bemowo 2. Mapy topograficzne

912(438)MZ(084.3)

b26734333

559/2011

Warszawa. 1:10 000

Warszawa-Choszczówka N-34-126-D-d-4 / oprac. topogr. Geokart-International Rzeszów ; oprac. kartogr. Geokart-International Rzeszów. – Wznowienie dr., wyd. 1. – 1:10 000 ; współrzędne prostokątne w ukł. "1992", współrzędne geogr. geodezyjne w ukł. EUREF-89, elipsoida GRS-80 (E 20°56'15"-E 21°00'00"/N 52°22'30"-N 52°20'00"). – [Warszawa] : Główny Geodeta Kraju, dr. 2011. – 1 mapa : kolor. ; 48x45 cm, ark. 59x63 cm, w okł. złoż. 26x13 cm.

(Mapa topograficzna Polski 1:10 000. Ukł. 1992).

[zob. Skorowidz mapy topograficznej Polski 1:10 000. Ukł. 1992](#)

Tyt. znad ramki mapy. Instrukcja do mapy sporządzona przez GUGiK. Oprac. 2002 r. wg znaków umownych 1999 r. Poziom odniesienia Kronsztadt-86. Rzeźba terenu: poziomice, punkty wysokości. Objaśnienie znaków na lewym marginesie. Na dolnym marginesie podział administracyjny.

ISBN 978-83-254-1566-2

1. Warszawa – Choszczówka 2. Mapy topograficzne

912(438)MZ(084.3)

b26743772

560/2011

Warszawa. 1:10 000

Warszawa-Wola N-34-138-B-d-2 / oprac. topogr. i katogr. Geokart-International Rzeszów. – Wznowienie dr., wyd. 1. – 1:10 000 ; współrzędne prostokątne w ukł. "1992", współrzędne geogr. geodezyjne w ukł. EUREF-89, elipsoida GRS-80 (E 20°56'15"-E 21°00'00"/N 52°15'00"-N 52°12'30"). – [Warszawa] : Główny Geodeta Kraju, dr. 2011. – 1 mapa : kolor. ; 48x45 cm, ark. 59x63 cm.

(Mapa topograficzna Polski 1:10 000. Ukł. 1992).

[zob. Skorowidz mapy topograficznej Polski 1:10 000. Ukł. 1992](#)

Tyt. znad ramki mapy. Instrukcja do mapy sporządzona przez GUGiK. Oprac. 2002 r. wg znaków umownych 1999 r. Poziom odniesienia Kronsztadt-86. Rzeźba terenu: poziomice, punkty wysokości. Objaśnienie znaków na lewym marginesie. Na dolnym marginesie podział administracyjny.

ISBN 978-83-254-1531-0

1. Warszawa – Wola 2. Mapy topograficzne

912(438)MZ(084.3)

b26734461

561/2011

Warszawa. 1:20 000

Studium uwarunkowań i kierunków zagospodarowania przestrzennego miasta stołecznego Warszawy. Rys. 14. Drawing No. 14. Struktura funkcjonalno-przestrzenna - kierunki zagospodarowania przestrzennego w skali 1:20 000 = Capital city of Warsaw spatial management conditions and directions study. Functional-spatial structure: spatial management directions : scale

1:20 000. – Skala 1:20 000. – [Warszawa : Urząd m. st., 2006]. – 1 mapa na 6 ark. : kolor ; każdy 52x75 cm, złoż. w tece 33x23 cm + legenda, 30x42 cm.

Tyt. okł. – Treść mapy pol., legenda także ang.

1. Warszawa – planowanie przestrzenne – od 2001 r. 2. Plany miast

912(438)MZ(084.3)

b26134214

562/2011

Warszawa. [Ca 1:26 000]

Warszawa 1955 roku / oprac. i dr. PPWK. – [Ca 1:26 000]. – [S.l. : s.n., 2006]. – 1 mapa : kolor ; 61x48 cm, ark. 81x60 cm, złoż. 30x24 cm.

Tyt. znad mapy. Mapy poboczne: Stare Miasto, [ca 1:7 000], 13x10 cm; Pałac Kultury i Nauki, [ca 1:6 800], 13x11 cm. Verso: tekst inform. Bezpl. dodatek do "Gazety Wyborczej". – Repr., oryg.: Plan dzielnic centralnych miasta stołecznego Warszawy. Warszawa, 1955. 1 mapa : kolor ; ark. 81x61 cm, całość w okł. 21x12 cm + broszura (29 s.).

1. Warszawa – 1944-1956 r. 2. Warszawa – Śródmieście – 1944-1956 r. 3. Warszawa – Stare Miasto – 1944-1956 r. 4. Pałac Kultury i Nauki (instytucja kult.) 5. Plany miast 6. Reprinty

912(438)MZ(084.3)

b26134251

563/2011

Warszawa. [Ca 1:26 000]

Warszawa 2006/ Polskie Przedsiębiorstwo Wydawnictw Kartograficznych. – [Ca 1:26 000]. – [Warszawa] : Polskie Przedsiębiorstwo Wydawnictw Kartograficznych, [non ante 2006]. – 1 mapa : kolor ; 93x60 cm, złoż. 30x24 cm.

Tyt. panelowy. Copernicus - logo handlowe PPWK. Bezpl. dodatek do "Gazety Wyborczej". – Indeks ulic. – Treść pol., legenda także ang., niem., fr.

1. Warszawa – od 2001 r. 2. Plany miast

912(438)MZ(084.3)

b26134299

564/2011

Warszawa. 1:50 000

Warszawa - zachód N-34-138-B / oprac. kartogr. PGK PLAND Warszawa. – Wznowienie dr., wyd. 1., stan aktual. 1992 r. – 1:50 000 ; układ współrzędnych geodezyjnych "1942", elipsoida Krasowskiego, odwz. Gaussa-Krügera (E 20° 45' -E 21° 00' /N 52° 20' -N 52° 10'). – [Warszawa] : Główny Geodeta Kraju, dr. 2010. – 1 mapa : kolor ; 39x36 cm, ark. 50x63 cm.

(Mapa topograficzna Polski 1:50 000. Ukł. 1942).

[zob. Skorowidz mapy topograficznej Polski 1:50 000. Ukł. 1942 i 1992](#)

Tyt. znad ramki mapy. Instrukcja do mapy sporządzona przez GUGiK. Oprac. kartogr. 1995 r. na podstawie mapy topogr. w skali 1:10 000. Układ wysokości Kronsztadt '86. Rzeźba terenu: poziomice, punkty wysokości. Objaśnienie znaków na prawym marginesie. Podział administracyjny na dolnym marginesie, stan aktualności: 1994 r. – Treść mapy w pol., legenda także ang.

1. Warszawa – geografia 2. Mapy topograficzne

912(438)MZ(084.3)

b26533492

565/2011

Warszawa (okolice). 1:100 000

Warszawa 84.02.4 : woj. warszawskie stołeczne i ciechanowskie / oprac. w Państwowym Przedsiębiorstwie Geodezyjno-Kartograficznym. – Wznowienie dr., wyd. 1. – 1:100 000 ; odwz. GUGiK - 1980 (E 20° 40' -E 21° 10' /N 52° 30' -N 52° 10'). – [Warszawa] : Główny Geodeta Kraju, dr. 2011. – 1 mapa : kolor ; 39x36 cm, ark. 48x54 cm.

(Mapa topograficzna 1:100 000. Ukł. GUGiK 1980).

Tyt. znad ramki mapy. Instrukcja do mapy sporządzona przez GUGiK. Oprac. 1981 r. na podstawie mapy 1:100 000 z roku 1971-74, wg znaków umownych - wzór 1966. Poziom odniesienia Kronsztadt. Rzeźba terenu: poziomice, punkty wysokości. Podział administracyjny: stan na 31 XII 1977 r. Objaśnienie znaków na prawym marginesie mapy.

ISBN 978-83-254-1374-3

1. Warszawa (okręg) – geografia 2. Mapy topograficzne

912(438)MZ(084.3)

b26630795

566/2011

Wieliszew (gmina). 1:30 000

Gmina Wieliszew : mapa turystyczna : skala 1:30 000 / oprac. topogr. i kartogr. Jerzy Parzewski. – Skala 1:30 000. – Kraków : Wydawnictwo Compass ; Wieliszew : na zlec. Urzędu Gminy Wieliszew, 2008. – 1 mapa : kolor ; 48x68 cm, złoż. 24x12 cm.

(Galileos).

Tyt. panelowy. Rzeźba terenu: poziomice, punkty wysokości. Mapy poboczne: Wieliszew, 1:10 000, 28x33 cm; Łajski i Michałów-Reginów, 1:10 000, 24x40 cm; Osiedla 600-lecia i TBS, 1:10 000, 16x9 cm. Verso: inform. turyst.-krajozn. z fot. Nr katal. 1-08-309. – Indeks ulic. – Treść mapy pol., legenda także ang.

ISBN 978-83-7605-029-4

1. Wieliszew (woj. mazowieckie ; okręg) – turystyka 2. Mapy turystyczne

912(438)MZ(084.3)

b26743024

567/2011

Wiskitki (okolice). 1:25 000

Wiskitki 272.23 : woj. skierniewickie / oprac. w PPGK. – Wznowienie dr., wyd. 1. – 1:25 000 ; państwowy układ współrzędnych 1965. – [Warszawa] : Główny Geodeta Kraju, dr. 2011. – 1 mapa : kolor ; 42x66 cm, ark. 50x76 cm.

(Mapa topograficzna 1:25 000. Ukł. 1965).

Tyt. znad ramki mapy. Instrukcja do mapy sporządzona przez GUGiK. Oprac. w 1985 r. na podstawie mapy 1:10 000 z 1981 r., wg znaków umownych - wzór 1966 r. Poziom odniesienia Kronsztadt. Oznaczona i narysowana siatka kilometrowa, brak współrzędnych geogr. Rzeźba terenu: poziomic, punkty wysokości. Podział administracyjny: stan na 1981.10.05. Objaśnienie znaków na prawym marginesie mapy.

ISBN 978-83-254-1427-6

1. Wiskitki (woj. mazowieckie ; okręg) – geografia 2. Mapy topograficzne

912(438)MZ(084.3)

b26783277

568/2011

Wołomin (okolice). 1:50 000

Wołomin N-34-127-C / oprac. kartogr. Geokart International w Rzeszowie. – Wznowienie dr., wyd. 1., stan aktual. 1991 r. – 1:50 000 ; układ współrzędnych geodezyjnych "1942", elipsoida Krasowskiego, odwz. Gaussa-Krügera (E 21°00'-E 21°15'/N 52°30'-N 52°20'). – [Warszawa] : Główny Geodeta Kraju, dr. 2010. – 1 mapa : kolor. ; 39x36 cm, ark. 50x63 cm.

(Mapa topograficzna Polski 1:50 000. Ukł. 1942).

[zob. Skorowidz mapy topograficznej Polski 1:50 000. Ukł. 1942 i 1992](#)

Tyt. znad ramki mapy. Instrukcja do mapy sporządzona przez GUGiK. Oprac. kartogr. 1994 r. na podstawie mapy topogr. w skali 1:10 000. Układ wysokości Kronsztadt '86. Rzeźba terenu: poziomic, punkty wysokości. Objaśnienie znaków na prawym marginesie. Podział administracyjny na dolnym marginesie, stan aktualności 1991 r. – Treść mapy pol., legenda także ang.

1. Wołomin (woj. mazowieckie ; okręg) – geografia 2. Mapy topograficzne

912(438)MZ(084.3)

b26533595

569/2011

Wyszków (okolice). 1:10 000

Wyszków N-34-127-B-b-4 / oprac. topogr. OPGK Rzeszów, OPGK Kraków ; oprac. kartogr. PPGK Warszawa, Geokart International w Rzeszowie. – Wznowienie dr., wyd. 1. – 1:10 000 ; układ współrzędnych 1942" (E 21°26'15"-E 21°30'00"/N 52°37'30"-N 52°35'00"). – Warszawa : Główny Geodeta Kraju, dr. 2011. – 1 mapa : kolor. ; 48x44 cm, ark. 59x63 cm, w okł. 26x13 cm.

(Mapa topograficzna Polski 1:10 000. Ukł. 1942).

[zob. Skorowidz mapy topograficznej Polski 1:10 000. Ukł. 1942](#)

Tyt. znad ramki mapy. Instrukcja do mapy sporządzona przez GUGiK. Oprac. topogr. 1991 r., oprac. kartogr. 1992 i 1994 r. Poziom odniesienia Kronsztadt. Rzeźba terenu: poziomic, punkty wysokości. Objaśnienie znaków na lewym marginesie. Na dolnym marginesie podział administracyjny.

ISBN 978-83-254-1587-7

1. Wyszków (woj. mazowieckie, pow. Wyszków ; okręg) – geografia 2. Mapy topograficzne

912(438)MZ(084.3)

b26781797

570/2011

Zabrodzie (okolice). 1:10 000

Zabrodzie N-34-104-C-a-3 / oprac. topogr. Warszawskie Przedsiębiorstwo Geodezyjne ; oprac. kartogr. Warszawskie Przedsiębiorstwo Geodezyjne. – Wznowienie dr., wyd. 1. – 1:10 000 ; współrzędne prostokątne w ukł. "1992", współrzędne geogr. geodezyjne w ukł. EUREF-89, elipsoida GRS-80 (E 21°30'00"-E 21°33'45"/N 53°07'30"-N 53°05'00"). – [Warszawa] : Główny Geodeta Kraju, dr. 2011. – 1 mapa : kolor. ; 48x44 cm, ark. 59x63 cm.

(Mapa topograficzna Polski 1:10 000. Ukł. 1992).

[zob. Skorowidz mapy topograficznej Polski 1:10 000. Ukł. 1992](#)

Tyt. znad ramki mapy. Instrukcja do mapy sporządzona przez GUGiK. Oprac. topogr. i kartogr. 2000 r. wg znaków umownych 1999 r. Poziom odniesienia Kronsztadt-86. Rzeźba terenu: poziomic, punkty wysokości. Objaśnienie znaków na lewym marginesie. Na dolnym marginesie podział administracyjny.

ISBN 978-83-254-1522-8

1. Zabrodzie (woj. mazowieckie, pow. Ostrołęka ; okręg) – geografia 2. Mapy topograficzne

912(438)MZ(084.3)

b26744399

571/2011

Żuromin (okolice). 1:50 000

Żuromin N-34-100-C,D / oprac. konsorcjum: OPKG Rzeszów, OPGK Koszalin, Geokart-International, MGGP. – Wznowienie dr., wyd. 2., 2006. – Skala 1:50 000 ; elipsoida WGS-84, odwz. Uniwersalne Poprzeczne Merkatora, układ współrzędnych: Światowy System Geodezyjny (WGS) 1984 (E 19°30'-E 20°00'/N 53°10'-N 53°00'). – [Warszawa] : Główny Geodeta Kraju ; Sztab Generalny WP, Zarząd Geografii Wojskowej, dr. 2011. – 1 mapa : kolor. ; 39x70 cm, ark. 64x84 cm.

(Mapa topograficzna Polski 1:50 000. Ukł. WGS 1984).

[zob. Skorowidz mapy topograficznej Polski 1:50 000. Ukł. WGS 1984](#)

Tyt. znad ramki mapy. Instrukcja do mapy sporządzona przez Zarząd Geografii Wojskowej Sztabu Generalnego WP. Podstawa: Baza danych wektorowych, stan 2006. Mapa jest wydrukowana z bazy danych VMap Level 2. Poziom odniesienia: Kronsztadt. Wysokości podano w metrach, poziom odn. Amsterdam = poziom odn. Kronsztadt + 0.16 m. Siatka: 1 km - UTM, strefa 34 (opisane linie). Rzeźba terenu: poziomic, punkty wysokości. Na dolnym marginesie legenda i podział administracyjny. – Treść mapy pol., legenda także ang.

ISBN 978-83-254-1577-8

1. Żuromin (woj. mazowieckie ; okręg) – geografia 2. Mapy topograficzne

912(438)MZ(084.3)

b26745185

572/2011

Żyrardowski, powiat. 1:75 000

Powiat żyrardowski : plany miejscowości powiatu : plan parku w Radziejowicach : mapa turystyczna z przewodnikiem turystycznym po miejscowościach powiatu : skala 1:75 000 / oprac. kartogr. i wykonanie Piotr Bielawski ; Agencja Regraf. – Wyd. 3. – Skala 1:75 000. – Warszawa : Agencja Regraf, cop. 2008. – 1 mapa : kolor. ; 46x43 cm, złoż. 23x11 cm.

Tyt. panelowy. Mapy poboczne: Centrum Żyrardowa, [ca 1:10 000], 12x10 cm; Centrum Mszczonowa, [ca 1:17 000], 10x10 cm; Radziejowice, [ca 1:20 000], 8x10 cm; Wiskitki, [ca 1:20 000], 8x10 cm; Puszcza Mariańska, [ca 1:20 000], 8x10 cm; Przewodnik po parku w Radziejowicach, [ca 1:4 000], 19x16 cm. Verso: inform. turyst.-krajozn. z fot.

ISBN 978-83-61042-17-4

1. Żyrardów (woj. mazowieckie i okręg) – turystyka 2. Mapy turystyczne

912(438)MZ(084.3)

b25909502

573/2011

Żyrardów. [Ca 1:1 000]

Park im. Karola Augusta Dittricha : Żyrardów : plan parku z przewodnikiem turystycznym / red., oprac. kartogr. i wykonanie Piotr Bielawski ; Agencja Regraf. – [Ca 1:1 000]. – Warszawa : Agencja Regraf, cop. 2009. – 1 mapa : kolor. ; 37x26 cm, ark. 46x32 cm, złoż. 23x11 cm.

Tyt. panelowy. Verso: inform. turyst.-krajozn. z fot., Widok parku im. K.A. Dittricha wg żyrardowskiej panoramy z ok. 1890 r.

ISBN 978-83-61042-32-7

1. Żyrardów (woj. mazowieckie) – park im. Karola Augusta Dittricha 2. Parki i ogrody – Polska 3. Mapy turystyczne

912(438)MZ(084.3)

b25905089

574/2011

Żyrardów. [Ca 1:1 000]

Park im. Karola Augusta Dittricha : Żyrardów : plan parku z przewodnikiem turystycznym / red., oprac. kartogr. i wykonanie Piotr Bielawski ; Agencja Regraf. – [Ca 1:1 000]. – Warszawa : Agencja Regraf, cop. 2010. – 1 mapa : kolor. ; 37x26 cm, ark. 46x32 cm, złoż. 23x11 cm.

Tyt. panelowy. Verso: inform. turyst.-krajozn. z fot., Widok parku im. K.A. Dittricha wg żyrardowskiej panoramy z ok. 1890 r. – Program współfinansowany przez Unię Europejską ze środków Europejskiego Funduszu Rozwoju Regionalnego w ramach Regionalnego Programu Operacyjnego Województwa Mazowieckiego 2007-2013.

1. Żyrardów (woj. mazowieckie) – park im. Karola Augusta Dittricha 2. Parki i ogrody – Polska 3. Mapy turystyczne

912(438)MZ(084.3)

b2590503x

575/2011

Żyrardów. [Ca 1:1 000]

Park im. Karola Augusta Dittricha w Żyrardowie : dendrologiczna ścieżka edukacyjna : plan parku z przewodnikiem turystycznym / red., oprac. kartogr. i wykonanie Piotr Bielawski ; Agencja Regraf. – [Ca 1:1 000]. – Warszawa : Agencja Regraf, cop. 2010. – 1 mapa : kolor. ; 37x26 cm, ark. 46x32 cm, złoż. 23x11 cm.

Tyt. panelowy. Verso: inform. turyst.-krajozn. z fot., Widok parku im. K.A. Dittricha wg żyrardowskiej panoramy z ok. 1890 r.

1. Żyrardów (woj. mazowieckie) – park im. Karola Augusta Dittricha 2. Parki i ogrody – Polska 3. Drzewa – Polska 4. Krzewy – Polska 5. Mapy turystyczne

912(438)MZ(084.3)

b25905090

576/2011

Żyrardów. [Ca 1:1 000]

Park of Karol August Dittrich : Żyrardow : plan of the park : with a tour guide / red., oprac. kartogr. i wykonanie Piotr Bielawski. – [Ca 1:1 000]. – Warszawa : Agencja Regraf, cop. 2010. – 1 mapa : kolor. ; 37x26 cm, ark. 46x32 cm, złoż. 23x11 cm.

Tyt. panelowy. Verso: inform. turyst.-krajozn. z fot., widok parku im. K.A. Dittricha wg żyrardowskiej panoramy z ok. 1890 r. – Projekt współfinansowany przez Unię Europejską ze środków Europejskiego Funduszu Rozwoju Regionalnego w ramach Regionalnego Programu Operacyjnego Województwa Mazowieckiego 2007-2013.

1. Żyrardów (woj. mazowieckie) – park im. Karola Augusta Dittricha 2. Parki i ogrody – Polska 3. Drzewa – Polska 4. Krzewy – Polska 5. Mapy turystyczne

912(438)MZ(084.3)

b26134524

577/2011

Żyrardów. 1:10 000

Żyrardów : plan zabytkowej osady fabrycznej, plan Międzyborowa i Sadebud : plan miasta z przewodnikiem turystycznym po zabytkach miasta = city plan = Stadtplan : skala 1:10 000 / red., oprac. kartogr. Piotr Bielawski ; Agencja Regraf. – Wyd. 7. – Skala 1:10 000. – Warszawa : Agencja Regraf, 2008. – 1 mapa : kolor. ; 46x45 cm, ark. 46x64 cm, złoż. 23x11 cm.

Tyt. panelowy. Mapy poboczne: Zabytkowa osada fabryczna w Żyrardowie, [ca 1:4 500], 17x30 cm; Park im. Karola Augusta Dittricha w Żyrardowie, [ca 1:2 000], 14x19 cm; Województwo mazowieckie [podział na powiaty], 6x6 cm; [Okolice Żyrardowa, ca 1:275 000], 10x10 cm. Recto: tekst inform., kalendarium historyczne, inform. teleadresowy. Verso: inform. turyst.-krajozn. z fot. – Indeks ulic. – Treść mapy pol., legenda także ang., niem.

ISBN 978-83-61042-23-5

1. Żyrardów (woj. mazowieckie) – od 2001 r. 2. Plany miast

912(438)MZ(084.3)

b25919167

578/2011

Żyrardów (okolice). 1:100 000

Żyrardów 84.07.1 : woj. warszawskie stołeczne, skierniewickie i radomskie / oprac. w Państwowym Przedsiębiorstwie Geodezyjno-Kartograficznym. – Wznowienie dr., wyd. 1. – 1:100 000 ; odwz. GUGiK - 1980 (E 20°10' - E 20°40' / N 52°10' - N 51°50'). – [Warszawa] : Główny Geodeta Kraju, dr. 2011. – 1 mapa : kolor. ; 39x37 cm, ark. 48x54 cm.

(Mapa topograficzna 1:100 000. Ukł. GUGiK 1980).

Tyt. znad ramki mapy. Instrukcja do mapy sporządzona przez GUGiK. Oprac. 1981 r. na podstawie mapy 1:100 000 z roku 1971-74, wg znaków umownych - wzór 1966. Poziom odniesienia Kronsztadt. Rzeźba terenu: poziomice, punkty wysokości. Podział administracyjny: stan na 31 XII 1976 r. Objąsnienie znaków na prawym marginesie mapy.

ISBN 978-83-254-1375-0

1. Żyrardów (woj. mazowieckie ; okręg) – geografia 2. Mapy topograficzne
912(438)MZ(084.3)
b26630850

579/2011

912(438)OP(084.3) Województwo opolskie

Brzeg (okolice). 1:50 000

Brzeg 463.4 : woj. opolskie i wroclawskie. – Wznowienie dr, wyd. 1. – 1:50 000 ; państwowy układ współrzędnych 1965. – [Warszawa] : Główny Geodeta Kraju, dr. 2011. – 1 mapa : kolor. ; 42x66 cm, ark. 50x76 cm.

(Mapa topograficzna 1:50 000. Ukł. 1965).

Tyt. znad ramki mapy. Instrukcja do mapy sporządzona przez GUGiK. Oprac. w 1982 r. na podstawie mapy 1:50 000 z roku 1976-79, wg znaków umownych - wzór 1966 r. Poziom odniesienia Kronsztadt. Oznaczona i narysowana siatka kilometrowa, brak współrzędnych geogr. Rzeźba terenu: poziomice, punkty wysokości. Podział administracyjny: stan na 31 XII 1977 r. Objąsnienie znaków na prawym marginesie mapy.

ISBN 978-83-254-1345-3

1. Brzeg (woj. opolskie ; okręg) – geografia 2. Mapy topograficzne
912(438)OP(084.3)
b26636232

580/2011

Chróścice (okolice). 1:50 000

Chróścice 464.3 : woj. opolskie. – Wznowienie dr, wyd. 1. – 1:50 000 ; państwowy układ współrzędnych 1965. – [Warszawa] : Główny Geodeta Kraju, dr. 2011. – 1 mapa : kolor. ; 42x66 cm, ark. 50x76 cm.

(Mapa topograficzna 1:50 000. Ukł. 1965).

Tyt. znad ramki mapy. Instrukcja do mapy sporządzona przez GUGiK. Oprac. w 1982 r. na podstawie mapy 1:50 000 z roku 1970, 1974-76, wg znaków umownych - wzór 1966 r. Poziom odniesienia Kronsztadt. Oznaczona i narysowana siatka kilometrowa, brak współrzędnych geogr. Rzeźba terenu: poziomice, punkty wysokości. Podział administracyjny: stan na 31 XII 1977 r. Objąsnienie znaków na prawym marginesie mapy.

ISBN 978-83-254-1347-7

1. Chróścice (woj. opolskie ; okręg) – geografia 2. Mapy topograficzne
912(438)OP(084.3)
b26637042

581/2011

Głucholazy. 1:9 000

Głucholazy i Góra Parkowa : skala 1:9 000 / red. Grzegorz Zwoliński ; Studio Plan ; teksty PTTK oddz. Głucholazy, Urząd Miejski w Głucholazach. – Skala 1:9 000. – Wrocław : Studio Plan ; Głucholazy : Urząd Miejski, [2011]. – 1 mapa : kolor. ; 67x47 cm, złoż. 24x13 cm.

(Galileos).

Tyt. panelowy. Rzeźba terenu: poziomice, punkty wysokości, sygn. skał. Verso: inform. turyst.-krajozn. z fot. Nr katalogowy 02-10-106. – Tekst i treść mapy pol., legenda także czes., niem.

ISBN 978-83-61829-14-0

1. Głucholazy (woj. opolskie) – od 2001 r. 2. Głucholazy (woj. opolskie ; okręg) – turystyka 3. Parkowa, Góra – turystyka 4. Mapy turystyczne

912(438)OP(084.3)

b2655558x

582/2011

Grodków (okolice). 1:100 000, 1:7 000

Rowerem z Grodkowa do Jesenika : mapa : skala 1:100 000 / oprac. Urząd Miejski w Grodkowie, Studio Plan ; kartogr. Monika Sibielec, Dariusz Wojciechowski, Marta Zięba ; red. Grzegorz Zwoliński. – Skala 1:100 000. Skala 1:7 000. – Wrocław : Studio Plan, 2009. – 2 mapy na 1 ark. : dwustronny, kolor. ; 66x46 cm, 46x44 cm, ark. 66x46 cm, złoż. 23x12 cm.

Zawiera m.in.: Grodków 1:7 000.

Tyt. panelowy. Rzeźba terenu: poziomice, punkty wysokości. Verso: inform. miejski. – Indeks ulic. – Projekt jest współfinansowany ze środków Europejskiego Funduszu Rozwoju Regionalnego oraz ze środków budżetu państwa "Przekraczamy Granice". – Treść mapy pol., legenda także ang., niem., czes.

ISBN 978-83-61829-73-7

1. Grodków (woj. opolskie ; okręg) – turystyka 2. Jeseník (Czechy ; okręg) – turystyka 3. Grodków (woj. opolskie) – od 2001 r. 4. Turystyka rowerowa – Polska 5. Mapy turystyczne 6. Plany miast

912(438)OP(084.3)

912(4)(084.3)

b26554239

583/2011

Kędzierzyn-Koźle. 1:10 000

Kędzierzyn-Koźle - Cisowa M-34-49-C-d-2 / oprac. topogr. WPGK "Geomat", Poznań ; oprac. kartogr. WPGK "Geomat", Poznań. – 1:10 000 ; współrzędne prostokątne w ukł. "1992", współrzędne geogr. geodezyjne w ukł. EUREF-89, elipsoida GRS-80 (E 18°11'15"-E 18°15'00"/N 50°25'00"-N 50°22'30"). – [Warszawa] : Główny Geodeta Kraju, dr. 2011. – 1 mapa : kolor. ; 48x47 cm, ark. 59x63 cm.

(Mapa topograficzna Polski 1:10 000. Ukł. 1992).

zob. Skorowidz mapy topograficznej Polski 1:10 000. Ukł. 1992

Tyt. znad ramki mapy. Instrukcja do mapy sporządzona przez GUGiK. Oprac. topogr. i kartogr. 2000 r. wg znaków umownych 1996 r. Poziom odniesienia Kronsztadt-86. Rzeźba terenu: poziomic, punkty wysokości. Objasnienie znaków na lewym marginesie. Na dolnym marginesie podzial administracyjny.

ISBN 978-83-254-1497-9

1. Kędzierzyn-Koźle (woj. opolskie) – Cisowa 2. Kędzierzyn-Koźle (woj. opolskie ; okręg) – geografia 3. Mapy topograficzne
912(438)OP(084.3)

b26755038

584/2011

Kędzierzyn-Koźle (okolice). 1:50 000

Kędzierzyn-Koźle 474.4 : woj. opolskie i katowickie / przygot. do dr. w PPGK. – Wznowienie dr., wyd. 1. – 1:50 000 ; państwowy układ współrzędnych 1965. – [Warszawa] : Główny Geodeta Kraju, dr. 2011. – 1 mapa : kolor ; 42x66 cm, ark. 50x76 cm.

(Mapa topograficzna 1:50 000. Ukł. 1965).

Tyt. znad ramki mapy. Instrukcja do mapy sporządzona przez GUGiK. Materiał podstawowy: mapa 1:50 000, wg znaków umownych 1966 r., stan z roku 1975. Przygot. do dr. w 1979 r. Poziom odniesienia Kronsztadt. Oznaczona i narysowana siatka kilometrowa, brak współrzędnych geogr. Rzeźba terenu: poziomic, punkty wysokości. Podzial administracyjny: stan na 31 XII 1977 r. Objasnienie znaków na prawym marginesie mapy.

ISBN 978-83-254-1348-4

1. Kędzierzyn-Koźle (woj. opolskie ; okręg) – geografia 2. Mapy topograficzne
912(438)OP(084.3)

b26636815

585/2011

Kluczbork (okolice). 1:100 000

Kluczbork 83.15.3 : woj. opolskie, częstochowskie, sieradzkie i kaliskie / oprac. w Państwowym Przedsiębiorstwie Geodezyjno-Kartograficznym. – Wznowienie dr., wyd. 1. – 1:100 000 ; odwz. GUGiK - 1980 (E 18° 10' - E 18° 40' / N 51° 10' - N 50° 50'). – [Warszawa] : Główny Geodeta Kraju, dr. 2011. – 1 mapa : kolor ; 39x37 cm, ark. 48x54 cm.

(Mapa topograficzna 1:100 000. Ukł. GUGiK 1980).

Tyt. znad ramki mapy. Instrukcja do mapy sporządzona przez GUGiK. Oprac. 1982 r. na podstawie mapy 1:100 000 z roku 1970-75, wg znaków umownych - wzór 1966. Poziom odniesienia Kronsztadt. Rzeźba terenu: poziomic, punkty wysokości. Podzial administracyjny: stan na 31 XII 1977 r. Objasnienie znaków na prawym marginesie mapy.

ISBN 978-83-254-1373-6

1. Kluczbork (woj. opolskie ; okręg) – geografia 2. Mapy topograficzne
912(438)OP(084.3)

b26636530

586/2011

Komprachcice. 1:8 000, 1:30 000

Komprachcice : plan : skala 1:8 000 : mapa gminy : skala 1:30 000 / oprac. Urząd Gminy w Komprachcicach, Studio Plan ; red. Grzegorz Zwoliński ; kartogr. Monika Sibielec ; teksty Urząd Gminy w Komprachcicach ; tl. Karina Kurková. – Skala 1:8 000. Skala 1:30 000. – Komprachcice : Urząd Gminy w Komprachcicach ; Wrocław : Studio Plan, 2009. – 2 mapy na 1 ark. : kolor ; 31x30 cm, 47x37 cm, ark. 47x67 cm, złoż. 24x12 cm.

Tyt. panelowy. Rzeźba terenu: poziomic, punkty wysokości. Verso: tekst inform. z fot. – Projekt jest współfinansowany ze środków Europejskiego Funduszu Rozwoju Regionalnego oraz ze środków budżetu państwa. – Treść mapy pol., tekst i legenda także czes.

1. Komprachcice (woj. opolskie) – od 2001 r. 2. Komprachcice (woj. opolskie ; okręg) – turystyka 3. Plany miast 4. Mapy turystyczne
912(438)OP(084.3)

b26555566

587/2011

Leśnica (gmina). 1:25 000

Gmina Leśnica : skala 1:25 000 / oprac. Studio Plan ; red. Grzegorz Zwoliński ; kartogr. Monika Sibielec ; teksty Urząd Miejski w Leśnicy. – Skala 1:25 000. – Leśnica : Urząd Miejski w Leśnicy ; Wrocław : Studio Plan, 2011. – 1 mapa : kolor ; 67x86 cm, ark. 67x98 cm, złoż. 24x13 cm.

Tyt. panelowy. Rzeźba terenu: poziomic, punkty wysokości. Mapy poboczne: Leśnica, 1:6 000, 28x25 cm; Góra Św. Anny, 1:6 000, 28x25 cm. Recto i verso: inform. turyst.-krajozn. z fot. – Publ. jest współfinansowana ze środków Europejskiego Funduszu Rozwoju Regionalnego oraz ze środków budżetu państwa Przekraczamy Granice. – Treść mapy w pol., tekst i legenda także czes., ang., niem.

ISBN 978-83-62645-26-8 :

1. Leśnica (woj. opolskie ; okręg) – turystyka 2. Mapy turystyczne
912(438)OP(084.3)

b26940991

588/2011

Niemodlin (okolice). [Ca 1:146 000], [Ca 1:42 000]

Szlak rowerowy "Wokół Niemodlina" / red. wyd. Damian Łaszewski ; współpr. red. Ewa Sobieraj. – [Ca 1:146 000]. [Ca 1:42 000]. – Bydgoszcz : Wydawnictwo Pomorza i Kujaw PiK ; Niemodlin : Urząd Miejski, 2010. – 2 mapy na 1 ark. : dwustronny, kolor ; ark. 60x42 cm, całość w okł. 23x13 cm + broszura (24 s.).

Tyt. okł. Broszura: opis szlaków rowerowych z fot. – Projekt jest współfinansowany ze środków Europejskiego Funduszu Rozwoju Regionalnego oraz ze środków budżetu państwa.

ISBN 978-83-928720-0-9

1. Niemodlin (woj. opolskie ; okręg) – turystyka 2. Turystyka rowerowa – Polska 3. Mapy turystyczne
912(438)OP(084.3)

b26134603

589/2011

Nysa (okolice). 1:70 000

Nyskie Księstwo Jezior i Gór / oprac. Studio Plan ; red. Grzegorz Zwoliński ; kartogr. Monika Sibielec, Marta Zięba, Dariusz Wojciechowski. – Skala 1:70 000. – Nysa : Nyskie Księstwo Jezior i Gór ; Wrocław : Studio Plan, 2011. – 1 mapa : kolor. ; 47x67 cm, złoż. 24x11 cm.

Tyt. panelowy. Verso: inform. turyst.-krajozn. z fot. Mapa aktywności Lokalnej Grupy Działania Nyskie Księstwo Jezior i Gór.

ISBN 978-83-62645-13-8

1. Nysa (woj. opolskie ; okręg) – turystyka 2. Mapy turystyczne

912(438)OP(084.3)

b26555591

590/2011

Nysa (okolice). 1:70 000

Ziemia nyska dla aktywnych : jeziora nyskie, powiat nyski : skala 1:70 000 / oprac. Studio Plan ; red. Grzegorz Zwoliński ; red. kartogr. Monika Sibielec, Dariusz Wojciechowski, Marta Zięba. – Skala 1:70 000. – Wrocław : Studio Plan, 2012. – 1 mapa : kolor. ; 67x98 cm, złoż. 24x13 cm.

(Galileos).

Tyt. panelowy. Rzeźba terenu: poziomice, punkty wysokości. Verso: inform. turyst.-krajozn. z fot. Nr katalogowy 02-11-126.

ISBN 978-83-62645-62-6

1. Nysa (woj. opolskie ; okręg) – turystyka 2. Turystyka piesza – Polska 3. Turystyka rowerowa – Polska 4. Turystyka wodna – Polska 5. Mapy turystyczne

912(438)OP(084.3)

b26940917

591/2011

Oleski, powiat. 1:60 000

Powiat oleski : skala 1:60 000 / oprac. Studio Plan, Starostwo Powiatowe w Oleśnie ; red. Henryk Zug, Grzegorz Zwoliński ; kartogr. Monika Sibielec. – Skala 1:60 000. – Wrocław : Studio Plan, 2010. – 1 mapa : kolor. ; 98x67 cm, złoż. 24x13 cm.

Tyt. panelowy. Rzeźba terenu: poziomice, punkty wysokości. Mapy poboczne: Olesno, 1:10 000, 28x26 cm; Dobrodzień, 1:10 000, 9x10 cm; Gorzów Śląski, 1:10 000, 14x10 cm; Praszka, 1:10 000, 14x10 cm. Verso: inform. turyst.-krajozn. z fot.

ISBN 978-83-61829-41-6

1. Olesno (woj. opolskie ; okręg) – turystyka 2. Mapy turystyczne

912(438)OP(084.3)

b2655737x

592/2011

Opole. 1:20 000

Opole : plan miasta / Geoplan. – 5. ed. – Skala 1:20 000. – Bielsko-Biała : Geoplan, [2011]. – 1 mapa : kolor. ; 79x69 cm, ark. 110x93 cm.

Tyt. znad mapy. Rzeźba terenu: punkty wysokości. Mapy poboczne: [Opole] Centrum, 1:10 000, 27x27 cm; Okolice Opola, 1:250 000, 18x24 cm. Recto: wokół planu i na nim reklamy firm. – Indeks ulic.

1. Opole (woj. opolskie) – od 2001 r. 2. Plany miast

912(438)OP(084.3)

b26134883

593/2011

Opolski, powiat. 1:80 000

Powiat opolski dla aktywnych : skala 1:80 000 / oprac. Studio Plan ; kartogr. Monika Sibielec ; red. Grzegorz Zwoliński ; teksty Dariusz Wojciechowski. – Skala 1:80 000. – Wrocław : Studio Plan, 2011. – 1 mapa : kolor. ; 67x85 cm, ark. 67x97 cm, złoż. 24x13 cm.

(Galileos).

Tyt. panelowy. Rzeźba terenu: poziomice, punkty wysokości. Mapa poboczna: Opole, 1:17 000, 30x38 cm. Recto i verso: inform. turyst.-krajozn. z fot. Nr katalogowy 02-11-114. – Tekst i treść mapy pol., legenda także niem.

ISBN 978-83-62645-25-1

1. Opole (woj. opolskie ; okręg) – turystyka 2. Turystyka piesza – Polska 3. Turystyka rowerowa – Polska 4. Mapy turystyczne

912(438)OP(084.3)

b26942537

594/2011

Paczków (gmina). 1:30 000, 1:8 000

Paczków i okolice : mapa gminy : plan miasta / oprac. Studio Plan ; red. Grzegorz Zwoliński ; kartogr. Monika Sibielec, Kazimierz Dura, Dariusz Wojciechowski. – Wyd. 3. – Skala 1:30 000. Skala 1:8 000. – Wrocław : Studio Plan ; Paczków : na zlec. Urzędu Miejskiego w Paczkowie 2011. – 2 mapy na 1 ark. : kolor. ; 37x67 cm, 23x29 cm, ark. 47x67 cm, złoż. 24x12 cm.

Tyt. panelowy. Rzeźba terenu: poziomice, punkty wysokości, sygn. skał. Recto: inform. teleadresowy. Verso: inform. turyst.-krajozn. z fot. – Indeks ulic. – Treść mapy pol., legenda i tekst także czes., ang.

ISBN 978-83-62645-53-4

1. Paczków (woj. opolskie ; okręg) – turystyka 2. Paczków (woj. opolskie) – od 2001 r. 3. Mapy turystyczne 4. Plany miast

912(438)OP(084.3)

b2656600x

595/2011

Popielów (gmina). 1:40 000

Gmina Popielów = Obec Popielów = Commune of Popielów : skala 1:40 000 / red. Grzegorz Zwoliński ; tekst Urząd Gminy Popielów ; tł. jęz. czes. Karina Kurek, jęz. ang. Małgorzata Wierzbička ; Studio Plan. – Skala 1:40 000. – Wrocław : Studio Plan ; Popielów : Urząd Gminy Popielów, 2011. – 1 mapa : kolor. ; 47x56 cm, ark. 47x67 cm, złoż. 24x12 cm.

Tyt. panelowy. Rzeźba terenu: poziomice, punkty wysokości. Mapa poboczna: [Popielów : plan miejscowości], 1:25 000, 13x15 cm. Verso: inform. turyst.-krajozn. z fot. – Projekt jest współfinansowany ze środków Europejskiego Funduszu Rozwoju Regionalnego oraz ze środków budżetu państwa Przekraczamy Granice. – Treść mapy w pol., tekst i legenda także czes., ang.

ISBN 978-83-62645-61-9

1. Popielów (woj. opolskie ; okręg) – turystyka 2. Mapy turystyczne

912(438)OP(084.3)

b26942008

596/2011

Prudnik (okolice). 1:18 000

Transgraniczna ścieżka rowerowa Prudnik - Jindřichov jako element szlaków rowerowych Euroregionu Pradziad : mapa pogranicza polsko-czeskiego / oprac. Starostwo Powiatowe w Prudniku, Studio Plan ; kartogr. Monika Sibielec, Dariusz Wojciechowski ; teksty Andrzej Dereń ; tł. Jarosław Radiměřský ; red. Grzegorz Zwoliński. – Skala 1:18 000. – Wrocław : Studio Plan, 2011. – 1 mapa : kolor. ; 55x47 cm, ark. 67x47 cm, złoż. 24x12 cm.

Tyt. panelowy. Rzeźba terenu: poziomice, punkty wysokości, sygn. skał. Mapa poboczna: Prudnik, 1:10 000, 24x33 cm. Recto: Profil ścieżki rowerowej Prudnik - Jindřichov. – Projekt współfinansowany ze środków Europejskiego Funduszu Rozwoju Regionalnego w ramach Programu Operacyjnego Współpracy Transgranicznej Republika Czeska - Rzeczpospolita Polska 2007-2013 "Przekraczamy granice". – Tekst, legenda i treść mapy pol., czes.

ISBN 978-83-62645-88-6

1. Prudnik (woj. opolskie ; okręg) – turystyka 2. Jindřichov (Czechy) – turystyka 3. Euroregion Pradziad – turystyka 4. Turystyka rowerowa – Polska 5. Turystyka rowerowa – Czechy 6. Regiony przygraniczne – Polska 7. Regiony przygraniczne – Czechy 8. Mapy turystyczne

912(438)OP(084.3)

912(4)(084.3)

b26558142

597/2011

Prudnik (okolice). 1:75 000

Prudnik-Krnov : miasta partnerskie pogranicza polsko-czeskiego = Prudnik-Krnov : partnerská města česko-polského příhraničí = Prudnik-Krnov : Partnerstädte in der polnisch-tschechischen Grenzregion / oprac. Studio Plan ; kartogr. Marta Zięba, Dariusz Wojciechowski ; red. Grzegorz Zwoliński ; teksty Urząd Miejski w Prudniku, Městský Úřad Krnov. – 1:75 000. – Wrocław : Studio Plan, 2010. – 1 mapa : kolor. ; 67x47 cm, złoż. 24x12 cm.

Tyt. panelowy. Rzeźba terenu: poziomice, punkty wysokości. Mapy poboczne: Krnov, 1:10 000, 11x11 cm; Prudnik, 1:10 000, 8x11 cm. Verso: tekst turyst.-inform., "Wydarzenia kulturalne i gospodarcze". – Treść mapy pol., czes., tekst i legenda także niem., ang., fr.

ISBN 978-83-61829-39-3

1. Prudnik (woj. opolskie ; okręg) – turystyka 2. Karniów (Czechy ; okręg) – turystyka 3. Regiony przygraniczne – Polska 4. Regiony przygraniczne – Czechy 5. Mapy turystyczne

912(438)OP(084.3)

912(4)(084.3)

b26574652

598/2011

Prudnik (okolice). 1:75 000

Prudnik-Krnov : miasta partnerskie pogranicza polsko-czeskiego = Prudnik-Krnov : partnerská města česko-polského příhraničí = Prudnik-Krnov : Partnerstädte in der polnisch-tschechischen Grenzregion / oprac. Studio Plan ; kartogr. Monika Sibielec, Marta Zięba, Dariusz Wojciechowski ; red. Grzegorz Zwoliński ; teksty Urząd Miejski w Prudniku, Městský Úřad Krnov. – Wyd. 2. – 1:75 000. – Wrocław : Studio Plan, 2011. – 1 mapa : kolor. ; 67x47 cm, złoż. 24x12 cm.

Tyt. panelowy. Rzeźba terenu: poziomice, punkty wysokości. Mapy poboczne: Krnov, 1:10 000, 11x11 cm; Prudnik, 1:10 000, 8x11 cm. Verso: tekst turyst.-inform., "Wydarzenia kulturalne i gospodarcze". – Treść mapy pol., czes., tekst i legenda także niem., ang., fr.

ISBN 978-83-62645-84-8

1. Prudnik (woj. opolskie ; okręg) – turystyka 2. Karniów (Czechy ; okręg) – turystyka 3. Regiony przygraniczne – Polska 4. Regiony przygraniczne – Czechy 5. Mapy turystyczne

912(438)OP(084.3)

912(4)(084.3)

b26574627

599/2011

Tułowice (gmina). [Ca 1:66 300], [Ca 1:10 500]

Gmina Tułowice / Borowiackie Centrum Promocji i Reklamy Wydawnictwo Julita. – [Ca 1:66 300]. [Ca 1:10 500]. – Śliwice : Borowiackie Centrum Promocji i Reklamy Wydawnictwo Julita, 2008. – 2 mapy na 1 ark. : kolor. ; 16x23 cm, 18x14 cm, ark. 36x27 cm, w okł. 10x7 cm.

Tyt. okł. Mapy poboczne: Szydłów, [ca 1:23 000], 6x9 cm; Powiat opolski - podział na gminy, mapa pogładowa. Verso: tekst inform. z fot., inform. teled adresowy.

ISBN 978-83-7529-067-7

1. Tułowice (woj. opolskie ; okręg) – turystyka 2. Tułowice (woj. opolskie) – od 2001 r. 3. Mapy turystyczne 4. Plany miast

912(438)OP(084.3)

b25774980

600/2011

Wołczyn (okolice). 1:50 000

Wołczyn 464.1 : woj. opolskie. – Wznowienie dr., wyd. 1. – 1:50 000 ; państwowy układ współrzędnych 1965. – [Warszawa] : Główny Geodeta Kraju, dr. 2011. – 1 mapa : kolor. ; 42x66 cm, ark. 50x76 cm.

(Mapa topograficzna 1:50 000. Ukł. 1965).

Tyt. znad ramki mapy. Instrukcja do mapy sporządzona przez GUGiK. Oprac. w 1982 r. na podstawie mapy 1:50 000 z roku 1974-75, 1979, wg znaków umownych - wzór 1966 r. Poziom odniesienia Kronsztadt. Oznaczona i narysowana siatka kilometrowa, brak współrzędnych geogr. Rzeźba terenu: poziomice, punkty wysokości. Podział administracyjny: stan na 31 XII 1977 r. Objąsnienie znaków na prawym marginesie mapy.

ISBN 978-83-254-1346-0

1. Wołczyn (woj. opolskie ; okręg) – geografia 2. Mapy topograficzne

912(438)OP(084.3)

b26631581

601/2011

Zalesie Śląskie (okolice). 1:10 000

Zalesie Śląskie M-34-49-D-c-1 / oprac. topogr. i kartogr. WPGK "GEOMAT" Poznań. – Wznowienie dr., wyd. 1. – 1:10 000 ; współrzędne prostokątne w ukl. "1992", współrzędne geogr. geodezyjne w ukl. EUREF-89, elipsoida GRS-80 (E 18°15'00"-E 18°18'45"/N 50°25'00"-N 50°22'30"). – [Warszawa] : Główny Geodeta Kraju, dr. 2011. – 1 mapa : kolor. ; 48x46 cm, ark. 59x63 cm.

(Mapa topograficzna Polski 1:10 000. Ukl. 1992).

[zob. Skorowidz mapy topograficznej Polski 1:10 000. Ukl. 1992](#)

Tyt. znad ramki mapy. Instrukcja do mapy sporządzona przez GUGiK. Oprac. topogr. i kartogr. 2000 r. wg znaków umownych 1999 r. Poziom odniesienia Kronsztadt-86. Rzeźba terenu: poziomice, punkty wysokości. Objąsnienie znaków na lewym marginesie. Na dolnym marginesie podział administracyjny.

ISBN 978-83-254-1498-6

1. Zalesie Śląskie (woj. opolskie ; okręg) – geografia 2. Mapy topograficzne

912(438)OP(084.3)

b26744995

602/2011

Zdzieszowice (okolice). 1:10 000

Zdzieszowice - Osiedle M-34-49-C-b-3 / oprac. topogr. i kartogr. WPGK "Geomat" Poznań. – Wznowienie dr., wyd. 1. – 1:10 000 ; współrzędne prostokątne w ukl. "1992", współrzędne geogr. geodezyjne w ukl. EUREF-89, elipsoida GRS-80 (E 18°07'30"-E 18°11'15"/N 50°27'30"-N 50°25'00"). – [Warszawa] : Główny Geodeta Kraju, dr. 2011. – 1 mapa : kolor. ; 48x46 cm, ark. 59x63 cm.

(Mapa topograficzna Polski 1:10 000. Ukl. 1992).

[zob. Skorowidz mapy topograficznej Polski 1:10 000. Ukl. 1992](#)

Tyt. znad ramki mapy. Instrukcja do mapy sporządzona przez GUGiK. Oprac. topogr. i kartogr. 2000 r. wg znaków umownych 1999 r. Poziom odniesienia Kronsztadt-86. Rzeźba terenu: poziomice, punkty wysokości. Objąsnienie znaków na lewym marginesie. Na dolnym marginesie podział administracyjny.

ISBN 978-83-254-1496-2

1. Zdzieszowice (woj. opolskie ; okręg) – geografia 2. Mapy topograficzne

912(438)OP(084.3)

b26755002

603/2011

912(438)PK(084.3) Województwo podkarpackie

Brzozowski, powiat. 1:60 000

Powiat brzozowski : mapa turystyczna 1:60 000 / oprac. i kreślenie mapy Karolina Kiwior. – Skala 1:60 000. – Krosno : Arete, 2010. – 1 mapa : kolor. ; 45x66 cm, złoż. 23x12 cm.

Tyt. panelowy. Rzeźba terenu: poziomice, cieniowanie, punkty wysokości. Recto: mapki lokalizacyjne. Verso: inform. turyst.-krajozn. z fot. – Treść mapy pol., legenda i tekst także ang.

ISBN 978-83-62540-08-2

1. Brzozów (woj. podkarpackie ; okręg) – turystyka 2. Mapy turystyczne

912(438)PK(084.3)

b26449675

604/2011

Brzozów (okolice). 1:60 000

Ziemia brzozowska : mapa turystyczna obszaru działania Stowarzyszenia LGD "Ziemia Brzozowska" 1:60 000 / oprac. i kreślenie mapy Karolina Kiwior. – Skala 1:60 000. – Krosno : Arete, cop. 2010. – 1 mapa : kolor. ; 45x66 cm, złoż. 23x12 cm.

Tyt. panelowy. Rzeźba terenu: poziomice, cieniowanie, punkty wysokości. Recto: mapki lokalizacyjne. Verso: inform. turyst.-krajozn. z fot. – Treść mapy pol., legenda i tekst także ang.

ISBN 978-83-62540-20-4

1. Brzozów (woj. podkarpackie ; okręg) – turystyka 2. Mapy turystyczne

912(438)PK(084.3)

b26449602

605/2011

Cisna (okolice). 1:50 000

Cisna 195.2 : Polska (woj. krośnieńskie) i CSRS / przygot. do dr. w PPGK. – Wznowienie dr., wyd. 1. – 1:50 000 ; państwowy układ współrzędnych 1965. – [Warszawa] : Główny Geodeta Kraju, dr. 2011. – 1 mapa : kolor. ; 42x66 cm, ark. 50x76 cm.

(Mapa topograficzna 1:50 000. Ukl. 1965).

Tyt. znad ramki mapy. Mimo zapisu w tyt., obszar CSRS nie jest prezentowany na mapie. Instrukcja do mapy sporządzona przez GUGiK. Materiał podstawowy: mapa 1:50 000, wg znaków umownych 1966 r., stan z roku 1970. Przygot. do dr. w 1979 r. Poziom odniesienia Kronsztadt.

Oznaczona i narysowana siatka kilometrowa, brak współrzędnych geogr. Rzeźba terenu: poziomic, punkty wysokości. Podział administracyjny: stan na 31 XII 1979 r. Objąsnienie znaków na prawym marginesie mapy.

ISBN 978-83-254-1316-3

1. Cisna (woj. podkarpackie ; okręg) – geografia 2. Mapy topograficzne

912(438)PK(084.3)

b26636980

606/2011

Czarna (gmina). 1:40 000

Gmina Czarna, powiat bieszczadzki : mapa turystyczna : skala 1:40 000 / oprac. i kreślenie mapy Karolina Kiwior ; cieniowanie Karolina Kiwior. – Skala 1:40 000. – Krosno : Turkula - Karolina Kiwior ; Czarna : na zlec. Urząd Gminy Czarna, 2011. – 1 mapa : kolor ; 48x56 cm, ark. 48x68 cm, złoż. 24x12 cm.

Tyt. panelowy. Rzeźba terenu: poziomic, cieniowanie, punkty wysokości. Mapa poboczna: Gmina Czarna na tle Bieszczadów, [ca 1:28 000], 21x23 cm. Verso: inform. turyst.-krajozn. z fot.

ISBN 978-83-62806-02-7

1. Czarna Górna (woj. podkarpackie ; okręg) – turystyka 2. Mapy turystyczne

912(438)PK(084.3)

b26791651

607/2011

Dębica. 1:17 500

Dębica : plan miasta : skala 1:17 500 / Geoplan. – 2. ed. – Skala 1:17 500. – Bielsko-Biała : Geoplan, [2011]. – 1 mapa : kolor ; 50x41 cm, ark. 85x59 cm.

Tyt. znad mapy. Rzeźba terenu: punkty wysokości. Mapa poboczna: [Dębica] Centrum, 1:10 000, 11x16 cm. Recto: wokół planu i na nim reklamy firm. – Indeks ulic.

1. Dębica (woj. podkarpackie) – od 2001 r. 2. Plany miast

912(438)PK(084.3)

b26320836

608/2011

Fredropol (okolice). 1:25 000

Fredropol 176.34 : Polska (woj. przemyskie) i ZSRR / oprac. w OPGK Kraków. – Wznowienie dr., wyd. 1. – 1:25 000 ; państwowy układ współrzędnych 1965. – [Warszawa] : Główny Geodeta Kraju, dr. 2011. – 1 mapa : kolor ; 42x66 cm, ark. 50x76 cm.

(Mapa topograficzna 1:25 000. Ukł. 1965).

Tyt. znad ramki mapy. Mimo zapisu w tyt., obszar ZSRR nie jest prezentowany na mapie. Instrukcja do mapy sporządzona przez GUGiK. Oprac. w 1987 r. na podstawie mapy 1:10 000 z 1983 r., wg znaków umownych - wzór 1966 r. Poziom odniesienia Kronsztadt. Oznaczona i narysowana siatka kilometrowa, brak współrzędnych geogr. Rzeźba terenu: poziomic, punkty wysokości. Podział administracyjny: stan na 1981-01-01. Objąsnienie znaków na prawym marginesie mapy.

ISBN 978-83-254-1402-3

1. Fredropol (woj. podkarpackie ; okręg) – geografia 2. Mapy topograficzne

912(438)PK(084.3)

b26781529

609/2011

Horyniec-Zdrój (okolice). 1:20 000, 1:120 000

Horyniec-Zdrój i okolice / tekst i red. Marek Jawor ; oprac. map Paweł Szafraniec i Andrzej Wróbel. – Wyd. 2. – 1:20 000. 1:120 000. – Zamość : Atut Biuro Promocji ; Horyniec-Zdrój : na zlec. Gminnego Ośrodka Kultury, 2010. – 2 mapy na 1 ark. : dwustronny, kolor ; 15x23 cm, 20x23 cm, ark. 33x48 cm, złoż. 17x12 cm.

Zawiera: Horyniec-Zdrój 1:20 000. Okolice Horyńca-Zdroju 1:120 000.

Tyt. panelowy. Rzeźba terenu: poziomic, punkty wysokości, sygn. skał. Recto i verso: inform. turyst.-krajozn. z fot. Tylny panel: mapa pogładowa.

ISBN 978-83-89797-24-7

1. Horyniec-Zdrój (woj. podkarpackie) – od 2001 r. 2. Horyniec-Zdrój (woj. podkarpackie ; okręg) – turystyka 3. Plany miast 4. Mapy turystyczne

912(438)PK(084.3)

b25904218

610/2011

Jarosław. 1:17 000

Jarosław : plan miasta : skala 1:17 000 / Geoplan. – Skala 1:17 000. – Bielsko-Biała : Geoplan, [2011]. – 1 mapa : kolor ; 62x48 cm, ark. 99x68 cm.

Tyt. znad mapy. Rzeźba terenu: punkty wysokości. Mapa poboczna: [Jarosław] Centrum, 1:10 000, 12x15 cm. Recto: wokół planu reklamy. – Indeks ulic.

1. Jarosław (woj. podkarpackie) – od 2001 r. 2. Plany miast

912(438)PK(084.3)

b26449705

611/2011

Korczyna (okolice). 1:25 000

Korczyna 175.34 : woj. krośnieńskie / oprac. w OPGK Rzeszów. – Wznowienie druku, wyd. 1. – 1:25 000 ; państwowy układ współrzędnych 1965. – [Warszawa] : Główny Geodeta Kraju, dr. 2011. – 1 mapa : kolor ; 42x66 cm, ark. 50x76 cm.

(Mapa topograficzna 1:25 000. Ukł. 1965).

Tyt. znad ramki mapy. Instrukcja do mapy sporządzona przez GUGiK. Oprac. w 1990 r. na podstawie mapy 1:10 000 z 1979 r., wg znaków umownych - wzór 1966 r. Poziom odniesienia Kronsztadt. Oznaczona i narysowana siatka kilometrowa, brak współrzędnych geogr. Rzeźba terenu: poziomic, punkty wysokości. Podział administracyjny: stan na 1979-01-01. Objąsnienie znaków na prawym marginesie mapy.

ISBN 978-83-254-1401-6

1. Korczyzna (woj. podkarpackie ; okręg) – geografia 2. Mapy topograficzne
912(438)PK(084.3)
b26781438

612/2011

Krosno. 1:10 000

Krosno - Turaszówka M-34-80-C-d-2 / oprac. Geokart-International, Rzeszów ; oprac. kartogr. Geokart-International, Rzeszów. – Wznowienie dr., wyd. 1. – 1:10 000 ; współrzędne prostokątne w ukł. "1992", współrzędne geogr. geodezyjne w ukł. EUREF-89, elipsoida GRS-80 (E 21° 41' 15" -E 21° 45' 00" /N 49° 45' 00" -N 49° 42' 30"). – [Warszawa] : Główny Geodeta Kraju, dr. 2011. – 1 mapa : kolor ; 48x47 cm, ark. 59x63 cm.

(Mapa topograficzna Polski 1:10 000. Ukł. 1992).

[zob. Skorowidz mapy topograficznej Polski 1:10 000. Ukł. 1992](#)

Tyt. znad ramki mapy. Instrukcja do mapy sporządzona przez GUGiK. Oprac. topogr. 2001 r., oprac. kartogr. 2002 r. wg znaków umownych 1999 r. Poziom odniesienia Kronsztadt-86. Rzeźba terenu: poziomic, punkty wysokości. Objąsnienie znaków na lewym marginesie. Na dolnym marginesie podział administracyjny.

ISBN 978-83-254-1507-5

1. Krosno (woj. podkarpackie) – Turaszówka 2. Krosno (woj. podkarpackie ; okręg) – geografia 3. Mapy topograficzne
912(438)PK(084.3)
b26747947

613/2011

Leżajsk. 1:20 000

Leżajsk. Łańcut. Przeworsk : plan miast : skala 1:20 000 / Geoplan. – Skala 1:20 000. – Bielsko-Biała : Geoplan, [2011]. – 3 mapy na 1 ark. : kolor. ; 33x51 cm, 33x27 cm, 38x24 cm, ark. 108x78 cm.

Tyt. znad mapy. Rzeźba terenu: punkty wysokości. Mapy poboczne: [Leżajsk] Centrum, 1:10 000, 6x8 cm; [Łańcut] Centrum, 1:10 000, 7x9 cm; [Przeworsk] Centrum, 1:10 000, 7x7 cm. Recto: wokół planu reklamy firm. – Indeksy ulic.

1. Leżajsk (woj. podkarpackie) – od 2001 r. 2. Łańcut (woj. podkarpackie) – od 2001 r. 3. Przeworsk (woj. podkarpackie) – od 2001 r.
4. Plany miast

912(438)PK(084.3)
b26916770

614/2011

Lutowiska (okolice). 1:25 000

Słup graniczny nr 225, 196.43/L : Polska (woj. krośnieńskie) i ZSRR / oprac. w OPGK Rzeszów. – Wznowienie dr., wyd. 1. – 1:25 000 ; państwowy układ współrzędnych 1965. – [Warszawa] : Główny Geodeta Kraju, dr. 2011. – 1 mapa : kolor ; 42x34 cm, ark. 50x45 cm.

(Mapa topograficzna 1:25 000. Ukł. 1965).

Tyt. znad ramki mapy. Mimo zapisu w tyt., obszar ZSRR nie jest prezentowany na mapie. Instrukcja do mapy sporządzona przez GUGiK. Oprac. w 1986 r. na podstawie mapy 1:10 000 z roku 1982 r., wg znaków umownych - wzór 1966. Poziom odniesienia Kronsztadt. Oznaczona i narysowana siatka kilometrowa, brak współrzędnych geogr. Rzeźba terenu: poziomic, punkty wysokości. Podział administracyjny: stan na 1982-01-01. Objąsnienie znaków na prawym marginesie mapy.

ISBN 978-83-254-1403-0

1. Lutowiska (woj. podkarpackie ; okręg) – geografia 2. Mapy topograficzne
912(438)PK(084.3)
b26786795

615/2011

Mielec. 1:10 000

Mielec - Os. Rzochów M-34-67-B-d-2 / oprac. topogr. Geokart-International, Rzeszów ; oprac. kartogr. Geokart-International, Rzeszów. – 1:10 000 ; współrzędne prostokątne w ukł. "1992", współrzędne geogr. geodezyjne w ukł. EUREF-89, elipsoida GRS-80 (E 21° 26' 15" -E 21° 30' 00" /N 50° 15' 00" -N 50° 12' 30"). – [Warszawa] : Główny Geodeta Kraju, dr. 2011. – 1 mapa : kolor ; 48x47 cm, ark. 59x63 cm.

(Mapa topograficzna Polski 1:10 000. Ukł. 1992).

[zob. Skorowidz mapy topograficznej Polski 1:10 000. Ukł. 1992](#)

Tyt. znad ramki mapy. Instrukcja do mapy sporządzona przez GUGiK. Oprac. topogr. i kartogr. 2000 r. wg znaków umownych 1999 r. Poziom odniesienia Kronsztadt-86. Rzeźba terenu: poziomic, punkty wysokości. Objąsnienie znaków na lewym marginesie. Na dolnym marginesie podział administracyjny.

ISBN 978-83-254-1506-8

1. Mielec (woj. podkarpackie) – Osiedle Rzochów 2. Mielec (woj. podkarpackie ; okręg) – geografia 3. Mapy topograficzne
912(438)PK(084.3)
b26743905

616/2011

Podkarpackie, województwo. 1:250 000

Wędrówki podkarpacko-preszowskie : mapa turystyczna = Podkarpacko-prešovské putovanie : turistická mapa = Rambles in Podkarpackie and Prešov region : tourist map / realizacja Wydawnictwo Compass ; tł. j. ang. Ewa Szeloch, j. słow. Jana Udícova. – Skala 1:250 000. – Rzeszów : Podkarpacka Regionalna Organizacja Turystyczna, 2010. – 2 mapy : dwustronny, kolor ; ark. 98x68 cm, złoż. 23x13 cm.

Tyt. panelowy. Rzeźba terenu: cieniowanie, punkty wysokości. Zawiera: Podkarpackie : przestrzeń otwarta, 1:250 000, 78x67 cm; [Woj. podkarpackie, woj. preszowskie, ca 1:130 000], 41x56 cm. Recto: fot. Verso: tekst inform. o regionie. – Wydawnictwo współfinansowane w ramach projektu "Turystyka transgraniczna - wspólnym szlakiem do sukcesu" przez Unię Europejską [...] oraz budżetu państwa za pośrednictwem

Euroregionu Karpackiego w ramach Programu Współpracy Transgranicznej Rzeczpospolita Polska - Republika Słowacka 2007-2013. – Treść mapy pol., słowac., tekst także ang.

ISBN 978-83-930441-1-5 :

1. Podkarpackie, województwo – turystyka 2. Preszów (Słowacja ; okręg) – turystyka 3. Mapy turystyczne

912(438)PK(084.3)

912(4:2)(084.3)

b26323345

617/2011

Przemyśl. 1:20 000

Przemyśl : plan miasta / Geoplan. – 2. ed. – Skala 1:20 000. – Bielsko-Biała : Geoplan, [2011]. – 1 mapa : kolor ; 43x52 cm, ark. 68x98 cm.

Tyt. znad mapy. Rzeźba terenu: punkty wysokości. Mapa poboczna: [Przemyśl] centrum, 1:10 000, 12x12 cm. Recto: wokół planu i na nim reklamy firm. – Indeks ulic.

1. Przemyśl (woj. podkarpackie) – od 2001 r. 2. Plany miast

912(438)PK(084.3)

b26439529

618/2011

Rymanów (okolice). 1:50 000

Rymanów 185.1 : woj. krośnieńskie / przygot. do dr. w PPGK. – Wznowienie dr., wyd. 1. – 1:50 000 ; państwowy układ współrzędnych 1965. – [Warszawa] : Główny Geodeta Kraju, dr. 2011. – 1 mapa : kolor ; 42x66 cm, ark. 50x76 cm.

(Mapa topograficzna 1:50 000. Ukł. 1965).

Tyt. znad ramki mapy. Instrukcja do mapy sporządzona przez GUGiK. Materiał podstawowy: mapa 1:50 000, wg znaków umownych 1966 r., stan z roku 1975. Przygot. do dr. w 1979 r. Poziom odniesienia Kronsztadt. Oznaczona i narysowana siatka kilometrowa, brak współrzędnych geogr. Rzeźba terenu: poziomice, punkty wysokości. Podział administracyjny: stan na 31 XII 1977 r. Objasnienie znaków na prawym marginesie mapy.

ISBN 978-83-254-1314-9

1. Rymanów (woj. podkarpackie ; okręg) – geografia 2. Mapy topograficzne

912(438)PK(084.3)

b26636943

619/2011

Rzeszów (okolice). 1:100 000

Rzeszów 86.08.2 : woj. rzeszowskie, przemyskie i krośnieńskie / oprac. w Państwowym Przedsiębiorstwie Geodezyjno-Kartograficznym. – Wznowienie dr., wyd. 1. – 1:100 000 ; odwz. GUGiK - 1980 (E 21° 40' -E 22° 10' /N 50° 10' -N 49° 50'). – [Warszawa] : Główny Geodeta Kraju, dr. 2011. – 1 mapa : kolor ; 39x38 cm, ark. 48x54 cm.

(Mapa topograficzna 1:100 000. Ukł. GUGiK 1980).

Tyt. znad ramki mapy. Instrukcja do mapy sporządzona przez GUGiK. Oprac. 1982 r. na podstawie mapy 1:100 000 z roku 1964-75, wg znaków umownych - wzór 1966. Poziom odniesienia Kronsztadt. Rzeźba terenu: poziomice, punkty wysokości. Podział administracyjny: stan na 31 XII 1977 r. Objasnienie znaków na prawym marginesie mapy.

ISBN 978-83-254-1378-1

1. Rzeszów (woj. podkarpackie ; okręg) – geografia 2. Mapy topograficzne

912(438)PK(084.3)

b26630758

620/2011

Sanok (okolice). 1:50 000

Sanok 185.2 : woj. krośnieńskie i przemyskie / przygot. do dr. w PPGK. – Wznowienie dr., wyd. 1. – 1:50 000 ; państwowy układ współrzędnych 1965. – [Warszawa] : Główny Geodeta Kraju, dr. 2011. – 1 mapa : kolor ; 42x66 cm, ark. 50x76 cm.

(Mapa topograficzna 1:50 000. Ukł. 1965).

Tyt. znad ramki mapy. Instrukcja do mapy sporządzona przez GUGiK. Materiał podstawowy: mapa 1:50 000, wg znaków umownych 1966 r., stan z roku 1970, 1971. Przygot. do dr. w 1979 r. Poziom odniesienia Kronsztadt. Oznaczona i narysowana siatka kilometrowa, brak współrzędnych geogr. Rzeźba terenu: poziomice, punkty wysokości. Podział administracyjny: stan na 31 XII 1977 r. Objasnienie znaków na prawym marginesie mapy.

ISBN 978-83-254-1315-6

1. Sanok (woj. podkarpackie ; okręg) – geografia 2. Mapy topograficzne

912(438)PK(084.3)

b26636918

621/2011

* * *

Sandomierz. Sandomierz, Tarnobrzeg : plan miasta *zob. poz. 783*

912(438)PD(084.3) Województwo podlaskie

Augustowski, powiat. 1:130 000

Powiat augustowski : plany miejscowości powiatu : szlak Jana Pawła II : mapa turystyczna z przewodnikiem turystycznym po miejscowościach powiatu : skala 1:130 000 / red., oprac. kartogr. i relizacja Piotr Bielawski ; Agencja Regraf. – Wyd. 3. – Skala 1:130 000. – Warszawa : Agencja Regraf, 2009. – 1 mapa : kolor ; 46x53 cm, ark. 46x64 cm, złoż. 23x11 cm.

Tyt. panelowy. Mapy poboczne: Nowinka, [ca 1:30 000], 8x11 cm; Bargłów Kościelny, [ca 1:30 000], 8x11 cm; Płaska, [ca 1:30 000], 8x11 cm, Sztabin, [ca 1:35 000], 8x11 cm; Lipsk nad Biebrzą, [ca 1:22 000], 10x11 cm; Plan centrum Augustowa, [ca 1:20 000], 14x11 cm. Verso: mapa pogładowa "Szlakiem Jana Pawła II przez ziemię augustowską", inform. turyst.-krajozn. z fot.

ISBN 978-83-61042-33-4

1. Augustów (woj. podlaskie ; okręg) – turystyka 2. Mapy turystyczne

912(438)PD(084.3)

b25909459

622/2011

Augustów. 1:15 000

Augustów : plan miasta : skala 1:15 000 : szlakiem Jana Pawła II po Kanale Augustowskim po części polskiej i białoruskiej : przewodnik turystyczny / red., oprac. kartogr. Piotr Bielawski ; Agencja Regraf. – Wyd. 5. aktual. – Skala 1:15 000. – Warszawa : Agencja Regraf, [2011]. – 1 mapa : kolor. ; 38x64 cm, ark. 46x64 cm, złoż. 23x11 cm.

Tyt. panelowy. Mapa poboczna: [Kanał Augustowski, ca 1:130 000], 15x46 cm. Recto i verso: inform. turyst.-krajozn. z fot. Verso: mapa pogładowa "Szlakiem Jana Pawła II przez ziemię augustowską", profil podłużny Kanału Augustowskiego. – Indeks ulic.

ISBN 978-83-61042-06-8

1. Augustów (woj. podlaskie) – od 2001 r. 2. Augustowski, Kanał – turystyka 3. Augustów (woj. podlaskie ; okręg) – turystyka 4. Plany miast 5. Mapy turystyczne

912(438)PD(084.3)

b25917134

623/2011

Augustów. 1:15 000

Augustów : plan miasta : skala 1:15 000 : szlakiem Jana Pawła II po Kanale Augustowskim po części polskiej i białoruskiej : przewodnik turystyczny / red., oprac. kartogr. Piotr Bielawski ; Agencja Regraf. – Wyd. 6. aktual. – Skala 1:15 000. – Warszawa : Agencja Regraf, [2011]. – 1 mapa : kolor. ; 38x64 cm, ark. 46x64 cm, złoż. 23x11 cm.

Tyt. panelowy. Mapa poboczna: [Kanał Augustowski, ca 1:130 000], 15x46 cm. Recto i verso: inform. turyst.-krajozn. z fot. Verso: mapa pogładowa "Szlakiem Jana Pawła II przez ziemię augustowską", profil podłużny Kanału Augustowskiego. – Indeks ulic.

ISBN 978-83-61042-39-6

1. Augustów (woj. podlaskie) – od 2001 r. 2. Augustowski, Kanał – turystyka 3. Augustów (woj. podlaskie ; okręg) – turystyka 4. Plany miast 5. Mapy turystyczne

912(438)PD(084.3)

b2590761x

624/2011

Białystok. 1:10 000

Białystok N-34-107-C-b-1 / oprac. topogr. i kartogr. wykonanie - konsorcjum w składzie: Geokart-International Rzeszów, PLAND Warszawa, GEO-TOP Poznań. – Wznowienie dr., wyd. 1. – 1:10 000 ; współrzędne prostokątne w ukł. "1992", współrzędne geogr. geodezyjne w ukł. EUREF-89, elipsoida GRS-80 (E 23°07'30"-E 23°11'15"/N 53°10'00"-N 53°07'30"). – [Warszawa] : Główny Geodeta Kraju ; [Białystok] : Urząd Marszałkowski Woj. Podlaskiego, dr. 2011. – 1 mapa : kolor. ; 48x44 cm, ark. złoż. 59x63 cm.

(Mapa topograficzna Polski w standardzie TBD 1:10 000. Ukł. 1992).

[zob. Skorowidz mapy topograficznej Polski 1:10 000. Ukł. 1992](#)

Tyt. znad ramki mapy. Instrukcja do mapy sporządzona przez GUGiK. Oprac. topogr. i kartogr. 2007 r. Poziom odniesienia Kronsztadt-86. Rzeźba terenu: poziomice, punkty wysokości. Objasnienie znaków na lewym marginesie. Na dolnym marginesie podział administracyjny.

ISBN 978-83-254-0181-8

1. Białystok (woj. podlaskie) – geografia 2. Mapy topograficzne

912(438)PD(084.3)

b26744648

625/2011

Białystok. 1:20 000

Białystok : plan miasta : skala 1:20 000 / Geoplan. – Ed. 4. – Skala 1:20 000. – Bielsko-Biała : Geoplan, [2011]. – 1 mapa : kolor. ; 65x66 cm, ark. 111x91 cm.

Tyt. znad mapy. Rzeźba terenu: punkty wysokości. Mapa poboczna: Centrum, 1:10 000, 13x20 cm. Recto: wokół planu reklamy firm. – Indeks ulic.

1. Białystok (woj. podlaskie) – od 2001 r. 2. Plany miast

912(438)PD(084.3)

b25908443

626/2011

Czyżew-Osada (okolice). 1:25 000

Czyżew - Osada 254.24 : woj. łomżyńskie / oprac. w PPGK. – Wznowienie dr., wyd. 1. – 1:25 000 ; państwowy układ współrzędnych 1965. – [Warszawa] : Główny Geodeta Kraju, dr. 2011. – 1 mapa : kolor. ; 42x66 cm, ark. 50x76 cm.

(Mapa topograficzna 1:25 000. Ukł. 1965).

Tyt. znad ramki mapy. Instrukcja do mapy sporządzona przez GUGiK. Oprac. w 1985 r. na podstawie mapy 1:10 000 z 1980 r., wg znaków umownych - wzór 1966 r. Poziom odniesienia Kronsztadt. Oznaczona i narysowana siatka kilometrowa, brak współrzędnych geogr. Rzeźba terenu: poziomice, punkty wysokości. Podział administracyjny stan sprzed 1999 r. Objasnienie znaków na prawym marginesie mapy.

ISBN 978-83-254-1424-5

1. Czyżew-Osada (woj. podlaskie ; okręg) – geografia 2. Mapy topograficzne

912(438)PD(084.3)

b26783198

627/2011

Giełczyn (okolice). 1:10 000

Giełczyn N-34-105-C-a-4 / oprac. topogr., OPGK, Białystok ; oprac. kartogr. OPGK, Białystok. – Skala 1:10 000 ; współrzędne prostokątne w ukł. "1992", współrzędne geogr. geodezyjne w ukł. EUREF-89, elipsoida GRS-80 (E 22°03'45"-E 22°07'30"/N 53°07'30"-N 53°05'00"). – [Warszawa] : Główny Geodeta Kraju, dr. 2011. – 1 mapa : kolor. ; 48x44 cm, ark. 59x63 cm.

(Mapa topograficzna Polski 1:10 000. Ukł. 1992).

[zob. Skorowidz mapy topograficznej Polski 1:10 000. Ukł. 1992](#)

Tyt. znad ramki mapy. Instrukcja do mapy sporządzona przez GUGiK. Oprac. topogr. i kartogr. 2000 r. wg znaków umownych 1999 r. Poziom odniesienia Kronsztadt-86. Rzeźba terenu: poziomic, punkty wysokości. Objasnienie znaków na lewym marginesie. Na dolnym marginesie podział administracyjny.

ISBN 978-83-254-1526-6

1. Gielczyn (woj. podlaskie, pow. Łomża ; okręg) – geografia 2. Mapy topograficzne

912(438)PD(084.3)

b26755142

628/2011

Jaworówka (okolice). 1:10 000

Jaworówka N-34-106-B-d-4 / wykonanie konsorcjum w składzie: Geokart-International Rzeszów, Pland Warszawa, GEO-TOP Poznań. – Wznowienie dr., wyd. 1. – 1:10 000 ; współrzędne prostokątne w ukł. "1992", współrzędne geogr. geodezyjne w ukł. EUREF-89, elipsoida GRS-80 (E 22°56'15"-E 23°00'00"/N 53°12'30"-N 53°10'00"). – [Warszawa] : Główny Geodeta Kraju ; [Białystok] : [Urząd Marszałkowski Woj. Podlaskiego], dr. 2011. – 1 mapa : kolor. ; 48x44 cm, ark. 59x63 cm.

(Mapa topograficzna Polski w standardzie TBD 1:10 000. Ukł. 1992).

[zob. Skorowidz mapy topograficznej Polski 1:10 000. Ukł. 1992](#)

Tyt. znad ramki mapy. Instrukcja do mapy sporządzona przez GUGiK. Poziom odniesienia wysokości Kronsztadt-86. Oprac. topogr. i kartogr. 2007 r. Rzeźba terenu: poziomic, punkty wysokości. Objasnienie znaków na lewym marginesie. Na dolnym marginesie podział administracyjny.

ISBN 978-83-254-0157-3

1. Jaworówka (woj. podlaskie ; okręg) – geografia 2. Mapy topograficzne

912(438)PD(084.3)

b26744685

629/2011

Kolno (okolice). 1:50 000

Kolno N-34-092-C,D / oprac. konsorcjum: POLKART, POLKOM, WZKart. – Wznowienie dr., wyd. 1., 2006. – Skala 1:50 000 ; elipsoida WGS-84, odwz. Uniwersalne Poprzeczne Merkatora, układ współrzędnych: Światowy System Geodezyjny (WGS) 1984 (E 21°30'-E 22°00'/N 53°30'-N 53°20'). – Warszawa : Główny Geodeta Kraju ; Sztab Generalny WP. Zarząd Geografii Wojskowej, dr. 2010. – 1 mapa : kolor. ; 39x69 cm, ark. 64x84 cm.

(Mapa topograficzna Polski 1:50 000. Ukł. WGS 1984).

[zob. Skorowidz mapy topograficznej Polski 1:50 000. Ukł. WGS 1984](#)

Tyt. znad ramki mapy. Instrukcja do mapy sporządzona przez Zarząd Geografii Wojskowej Sztabu Generalnego WP. Podstawa: Baza danych wektorowych, stan 2002, aktual. stan 2006. Mapa jest wydrukowana z bazy danych VMap Level 2. Poziom odniesienia: Kronsztadt. Wysokości podano w metrach, poziom odn. Amsterdam = poziom odn. Kronsztadt + 0.16 m. Siatka: 1 km - UTM, strefa 34 (opisane linie). Rzeźba terenu: poziomic, punkty wysokości. Na dolnym marginesie legenda i podział administracyjny. – Treść mapy pol., legenda także ang.

ISBN 978-83-254-0978-4

1. Kolno (woj. podlaskie ; okręg) – geografia 2. Mapy topograficzne

912(438)PD(084.3)

b25769741

630/2011

Koziki (okolice). 1:10 000

Koziki N-34-105-C-a-3 / oprac. topogr. OPGK, Białystok ; oprac. kartogr. OPGK, Białystok. – Wznowienie dr., wyd. 1. – 1:10 000 ; współrzędne prostokątne w ukł. "1992", współrzędne geogr. geodezyjne w ukł. EUREF-89, elipsoida GRS-80 (E 22°00'00"-E 22°03'45"/N 53°07'30"-N 53°05'00"). – [Warszawa] : Główny Geodeta Kraju, dr. 2011. – 1 mapa : kolor. ; 48x44 cm, ark. 59x63 cm.

(Mapa topograficzna Polski 1:10 000. Ukł. 1992).

[zob. Skorowidz mapy topograficznej Polski 1:10 000. Ukł. 1992](#)

Tyt. znad ramki mapy. Instrukcja do mapy sporządzona przez GUGiK. Oprac. topogr. i kartogr. 2000 r. wg znaków umownych 1999 r. Poziom odniesienia Kronsztadt-86. Rzeźba terenu: poziomic, punkty wysokości. Objasnienie znaków na lewym marginesie. Na dolnym marginesie podział administracyjny.

ISBN 978-83-254-1525-9

1. Koziki (woj. podlaskie ; okręg) – geografia 2. Mapy topograficzne

912(438)PD(084.3)

b26744119

631/2011

Letniki (okolice). 1:10 000

Letniki N-34-107-A-c-2 / wykonanie konsorcjum w składzie: Geokart-International Rzeszów, Pland Warszawa, GEO-TOP Poznań. – Wznowienie dr., wyd. 1. – 1:10 000 ; współrzędne prostokątne w ukł. "1992", współrzędne geogr. geodezyjne w ukł. EUREF-89, elipsoida GRS-80 (E 23°03'45"-E 23°07'30"/N 53°15'00"-N 53°12'30"). – [Warszawa] : Główny Geodeta Kraju ; [Białystok] : [Urząd Marszałkowski Woj. Podlaskiego], dr. 2011. – 1 mapa : kolor. ; 48x44 cm, ark. 59x63 cm.

(Mapa topograficzna Polski w standardzie TBD 1:10 000. Ukł. 1992).

[zob. Skorowidz mapy topograficznej Polski 1:10 000. Ukł. 1992](#)

Tyt. znad ramki mapy. Instrukcja do mapy sporządzona przez GUGiK. Poziom odniesienia wysokości Kronsztadt-86. Oprac. topogr. i kartogr. 2007 r. Rzeźba terenu: poziomic, punkty wysokości. Objasnienie znaków na lewym marginesie. Na dolnym marginesie podział administracyjny.

ISBN 978-83-254-0168-9

1. Letniki (woj. podlaskie ; okręg) – geografia 2. Mapy topograficzne

912(438)PD(084.3)

b26744740

632/2011

Minkowce (okolice). 1:25 000

Minkowce 236.34/L : Polska (woj. białostockie) i ZSRR / oprac. w OPGK Kraków. – Wznowienie dr., wyd. 1. – 1:25 000 ; państwowy układ współrzędnych 1965. – [Warszawa] : Główny Geodeta Kraju, dr. 2011. – 1 mapa : kolor. ; 42x34 cm, ark. 50x45 cm.

(Mapa topograficzna 1:25 000. Ukł. 1965).

Tyt. znad ramki mapy. Mimo zapisu w tyt., obszar ZSRR nie jest prezentowany na mapie. Instrukcja do mapy sporządzona przez GUGiK. Oprac. w 1986 r. na podstawie mapy 1:10 000 z 1982 r., wg znaków umownych - wzór 1966. Poziom odniesienia Kronsztadt. Oznaczona i narysowana siatka kilometrowa, brak współrzędnych geogr. Rzeźba terenu: poziomice, punkty wysokości. Podział administracyjny: stan na 1982.12.31. Objasnienie znaków na prawym marginesie mapy.

ISBN 978-83-254-1414-6

1. Minkowce (woj. podlaskie ; okręg) – geografia 2. Mapy topograficzne

912(438)PD(084.3)

b26786916

633/2011

Nowogród (okolice). 1:50 000

Nowogród N-34-104-A,B / oprac. konsorcjum: Polkart, Polkom, WZKart. – Wznowienie dr., wyd. 1., 2006. – Skala 1:50 000 ; elipsoida WGS-84, odwz. Uniwersalne Poprzeczne Merkatora, układ współrzędnych: Światowy System Geodezyjny (WGS) 1984 (E 21°30'-E 22°00'/N 53°20'-N 52°10'). – Warszawa : Główny Geodeta Kraju ; Sztab Generalny WP. Zarząd Geografii Wojskowej, dr. 2010. – 1 mapa : kolor. ; 39x70 cm, ark. 64x84 cm.

(Mapa topograficzna Polski 1:50 000. Ukł. WGS 1984).

[zob. Skorowidz mapy topograficznej Polski 1:50 000. Ukł. WGS 1984](#)

Tyt. znad ramki mapy. Instrukcja do mapy sporządzona przez Zarząd Geografii Wojskowej Sztabu Generalnego WP. Podstawa: Baza danych wektorowych, stan 2001, aktual. stan 2006. Mapa jest wydrukowana z bazy danych VMap Level 2. Poziom odniesienia: Kronsztadt. Wysokości podano w metrach, poziom odn. Amsterdam = poziom odn. Kronsztadt + 0.16 m. Siatka: 1 km - UTM, strefa 34 (opisane linie). Rzeźba terenu: poziomice, punkty wysokości. Na dolnym marginesie legenda i podział administracyjny. – Treść mapy pol., legenda także ang.

ISBN 978-83-254-0983-8

1. Nowogród (woj. podlaskie ; okręg) – geografia 2. Mapy topograficzne

912(438)PD(084.3)

b25773185

634/2011

Nurzec-Stacja (okolice). [Ca 1:50 000]

Nurzec-Stacja : mapa / Borowiackie Centrum Promocji i Reklamy Wydawnictwo Julita ; tekst Urząd Gminy Nurzec-Stacja. – [Ca 1:50 000]. – Śliwice : Borowiackie Centrum Promocji i Reklamy Wydawnictwo Julita, cop. 2007. – 1 mapa : kolor. ; 45x53 cm, ark. 45x64 cm, złoż. 23x11 cm.

Tyt. panelowy. Rzeźba terenu: punkty wysokości. Mapa poboczna: Nurzec-Stacja, [plan, ca 1:15 000], 14x16 cm. Verso: inform. turyst.-krajozn. z fot.

ISBN 978-83-7529-022-6

1. Nurzec-Stacja (woj. podlaskie ; okręg) – turystyka 2. Mapy turystyczne

912(438)PD(084.3)

b25787123

635/2011

Podlaskie, województwo. 1:250 000

Województwo podlaskie : mapa szlaków rowerowych 1:250 000 = cycling trails map = Radwegekarte / projekt i oprac. graf. mapy Agencja "TD", Wydawnictwo Turystyczne ; oprac. kartogr. Anna Filak, Agata Darmochwał ; red. i oprac. treści, teksty Tomasz Darmochwał. – Wyd. 2. – 1:250 000. – Warszawa : Agencja "TD", Wydawnictwo Turystyczne ; Białystok : na zlec. Urzędu Marszałkowskiego Województwa Podlaskiego, cop. 2010. – 1 mapa : kolor. ; 95x66 cm, złoż. 23x13 cm.

Tyt. panelowy. Rzeźba terenu: punkty wysokości. Verso: inform. turyst.-krajozn. – Treść mapy pol. tekst i legenda także ang., niem.

ISBN 978-83-88859-49-6. – ISBN 978-83-913165-7-3

1. Podlaskie, województwo – turystyka 2. Turystyka rowerowa – Polska 3. Mapy turystyczne

912(438)PD(084.3)

b26152794

636/2011

Pogorzałki (okolice). 1:10 000

Pogorzałki N-34-106-B-d-2/ oprac. topogr. i kartogr. wykonanie konsorcjum w składzie: Geokart-International Rzeszów, PLAND Warszawa, GEO-TOP Poznań. – Wznowienie dr., wyd. 1. – 1:10 000 ; współrzędne prostokątne w ukł. "1992", współrzędne geogr. geodezyjne w ukł. EUREF-89, elipsoida GRS-80 (E 22°56'15"-E 23°00'00"/N 53°15'00"-N 53°12'30"). – [Warszawa] : Główny Geodeta Kraju ; [Białystok] : [Urząd Marszałkowski Woj. Podlaskiego], dr. 2011. – 1 mapa : kolor. ; 48x44 cm, ark. 59x63 cm.

(Mapa topograficzna Polski w standardzie TBD 1:10 000. Ukł. 1992).

[zob. Skorowidz mapy topograficznej Polski 1:10 000. Ukł. 1992](#)

Tyt. znad ramki mapy. Instrukcja do mapy sporządzona przez GUGiK. Poziom odniesienia wysokości Kronsztadt-86. Oprac. topogr. i kartogr. 2007 r. Rzeźba terenu: poziomice, punkty wysokości. Objasnienie znaków na lewym marginesie. Na dolnym marginesie podział administracyjny.

ISBN 978-83-254-0155-9

1. Pogorzałki (woj. podlaskie ; okręg) – geografia 2. Mapy topograficzne

912(438)PD(084.3)

b2674465x

637/2011

Rajgród (okolice). 1:100 000

Rajgród 82.09.4 : woj. łomżyńskie, suwalskie i białostockie / oprac. w Państwowym Przedsiębiorstwie Geodezyjno-Kartograficznym. – Wznowienie dr., wyd. 1. – 1:100 000 ; odwz. GUGiK - 1980 (E 22°40'-E 23°10'/N 53°50'-N 53°30'). – [Warszawa] : Główny Geodeta Kraju, dr. 2011. – 1 mapa : kolor. ; 39x35 cm.

(Mapa topograficzna 1:100 000. Ukł. GUGiK 1980).

Tyt. znad ramki mapy. Instrukcja do mapy sporządzona przez GUGiK. Oprac. 1981 r. na podstawie mapy 1:100 000 z roku 1970-75, wg znaków umownych - wzór 1966. Poziom odniesienia Kronsztadt. Rzeźba terenu: poziomice, punkty wysokości. Podział administracyjny: stan na 31 XII 1977 r. Objąsnienie znaków na prawym marginesie mapy.

ISBN 978-83-254-1360-6

1. Rajgród (woj. podlaskie ; okręg) – geografia 2. Mapy topograficzne
912(438)PD(084.3)
b26636633

638/2011

Sochonie (okolice). 1:25 000

Sochonie 245.21 : woj. białostockie / oprac. w OPGK Białystok. – Wznowienie dr., wyd. 1. – 1:25 000 ; państwowy układ współrzędnych 1965. – [Warszawa] : Główny Geodeta Kraju, dr. 2011. – 1 mapa : kolor. ; 42x66 cm, ark. 50x76 cm.

(Mapa topograficzna 1:25 000. Ukł. 1965).

Tyt. znad ramki mapy. Instrukcja do mapy sporządzona przez GUGiK. Oprac. w 1986 r. na podstawie mapy 1:10 000 z roku 1983, wg znaków umownych - wzór 1966 r. Oznaczona i narysowana siatka kilometrowa, brak współrzędnych geogr. Poziom odniesienia Kronsztadt. Rzeźba terenu: poziomice, punkty wysokości. Podział administracyjny: stan na 1985-12-31. Objąsnienie znaków na prawym marginesie mapy.

ISBN 978-83-254-1420-7

1. Sochonie (woj. podlaskie ; okręg) – geografia 2. Mapy topograficzne
912(438)PD(084.3)
b26788299

639/2011

Sokółka (okolice). 1:250 000

Mapa geologiczna północnej części obszaru przygranicznego Polski i Białorusi 1:250 000 = Geological map of northern part of Polish-Belarusian cross-border area 1:250 000 / red. nauk. Leszek Marks, Alexandr Karabanov ; Państwowy Instytut Geologiczny - Państwowy Instytut Badawczy. – 1:250 000 (E 23° 00' - E 24° 00' / N 54° 00' - N 53° 20'). – Warszawa : Państwowy Instytut Geologiczny. Państwowy Instytut Badawczy, 2011. – 2 mapy na 2 ark. : kolor. ; 32x29 cm, ark. 48x69 cm, całość w etui 21x30 cm + tekst objaśniający (74 s., 2 tabl.) + 1 dysk optyczny (CD-ROM).

Zawiera: Mapa geologiczna obszaru przygranicznego Polski i Białorusi : rejon Sokółki i Grodna = Geological map of polish-belarusian cross-border area : Sokółka and Grodno region / red. nauk. L. Marks, A. K. Karabanov ; mapę zestawił T. Krzywicki. Mapa geologiczna podłoża czwartorzędowego obszaru przygranicznego Polski i Białorusi : rejon Sokółki i Grodna = Geological map of quaternary bedrock in polish-belarusian cross-border area : Sokółka and Grodno region / red. nauk. L. Marks, A. K. Karabanov ; mapę zestawiała J. Rychel.

Tyt. z etui. Na lewym marginesie obydwu ark. objaśnienia znaków i skorowidz wykorzystanych opracowań i map geologicznych. Na dolnym marginesie obydwu ark. przekrój geologiczny, skala pionowa 1:10 000. W tekście objaśniającym tabl. zawierająca 4 przekroje geologiczne oraz tabl. zawierająca diagram pyłkowy osadów interglacjalnych z profilu Domuraty 2 (Nieznany Bór PIG 1). Dokument towarzyszący: Mapa geologiczna północnej części obszaru przygranicznego Polski i Białorusi 1:250 000 = Geological map of northern part of Polish-Belarusian cross-border area 1:250 000 [Dokument elektroniczny]. Dane kartograficzne. Warszawa : Państwowy Instytut Geologiczny - Państwowy Instytut Badawczy, 2011. 1 dysk optyczny (CD-ROM) : kolor ; 12 cm. Wymagania systemowe: Internet 7.0 lub Firefox; Acrobat Reader, karta graficzna; czytnik CD-ROM. Tyt. z etykiety na dysku. – Tekst pol., streszczenie ang., legenda pol., ang.

ISBN 978-83-7538-812-1. – ISBN 978-83-7538-817-6 (plyta CD)

1. Sokółka (woj. podlaskie ; okręg) – geologia 2. Grodno (Białoruś ; okręg) – geologia 3. Regiony przygraniczne – Polska 4. Regiony przygraniczne – Białoruś 5. Mapy geologiczne
912(438)PD(084.3)
912(4)(084.3)
b26762481

640/2011

Suraż. [Ca 1:18 000], [1:50 000]

Suraż : miasto i gmina : mapa turystyczna = the city and the commune : touristic map = gorod i gmina : turističeskaâ karta / oprac. treści turyst. i tekstu do mapy Sławomir Halicki. – [Ca 1:18 000]. [1:50 000]. – Suraz : Urząd Miasta, [post 2003]. – 2 mapy na 1 ark. : dwustronny, kolor. ; 16x10 cm, 25x38 cm, ark. 35x49 cm, złoż. 18x12 cm.

Tyt. panelowy. Recto: bordiura z fot. Verso: tekst inform. – Treść mapy pol., tekst i legenda także ang., ros.

ISBN 83-9224-13-0-4

1. Suraz (woj. podlaskie) – od 2001 r. 2. Suraz (woj. podlaskie ; okręg) – turystyka 3. Plany miast 4. Mapy turystyczne
912(438)PD(084.3)
b26743681

641/2011

Suraz (okolice). [Ca 1:100 000]

Dawne starostwo surażskie : mapa turystyczna = touristic map = touristische Landkarte = turističeskaâ karta / oprac. treści i tekstu do mapy Sławomir Halicki ; Atikart. – [Ca 1:100 000]. – Suraz : Miejsko-Gminny Ośrodek Kultury, [2011]. – 1 mapa : kolor. ; 31x44 cm, złoż. 16x12 cm.

Tyt. panelowy. Verso: tekst inform. Mapa poboczna: Suraz, [ca 1:20 500], 15x10 cm. – Treść mapy pol., tekst i legenda także ang., niem., ros.

ISBN 978-83-922413-9-3

1. Suraz (woj. podlaskie ; okręg) – turystyka 2. Mapy turystyczne
912(438)PD(084.3)
b2674370x

642/2011

Suwałki. 1:20 000

Suwałki : plan miasta : skala 1:20 000 / Geoplan. – 3. ed. – Skala 1:20 000. – Bielsko-Biała : Geoplan, [2011]. – 1 mapa : kolor. ; 62x45 cm, ark. 98x68 cm.

Tyt. znad mapy. Rzeźba terenu: punkty wysokości. Mapa poboczna: [Suwałki] Centrum, 1:10 000, 15x11 cm. Recto: wokół planu i na nim reklamy firm. – Indeks ulic.

1. Suwałki (woj. podlaskie) – od 2001 r. 2. Plany miast
912(438)PD(084.3)
b26323680

643/2011

Śniadowo (okolice). 1:25 000

Śniadowo 244.32 : woj. łomżyńskie i ostrołęckie / oprac. w OPGK Białystok. – Wznowienie dr., wyd. 1. – 1:25 000 ; państwowy układ współrzędnych 1965. – [Warszawa] : Główny Geodeta Kraju, dr. 2011. – 1 mapa : kolor ; 42x66 cm, ark. 50x76 cm.

(Mapa topograficzna 1:25 000. Ukł. 1965).

Tyt. znad ramki mapy. Instrukcja do mapy sporządzona przez GUGiK. Oprac. w 1984 r. na podstawie mapy 1:10 000 z roku 1981, wg znaków umownych - wzór 1966 r. Poziom odniesienia Kronsztadt. Oznaczona i narysowana siatka kilometrowa, brak współrzędnych geogr. Rzeźba terenu: poziomice, punkty wysokości. Podział administracyjny: stan na 1 I 1981 r. Objąsnienie znaków na prawym marginesie mapy.

ISBN 978-83-254-1418-4

1. Śniadowo (woj. podlaskie ; okręg) – geografia 2. Mapy topograficzne

912(438)PD(084.3)

b26788330

644/2011

Walilny-Stacja (okolice). 1:25 000

Walilny - Stacja 246.13 : woj. białostockie / oprac. w OPGK Białystok. – Wznowienie dr., wyd. 1. – 1:25 000 ; państwowy układ współrzędnych 1965. – [Warszawa] : Główny Geodeta Kraju, dr. 2011. – 1 mapa : kolor ; 42x66 cm, ark. 50x76 cm.

(Mapa topograficzna 1:25 000. Ukł. 1965).

Tyt. znad ramki mapy. Instrukcja do mapy sporządzona przez GUGiK. Oprac. w 1986 r. na podstawie mapy 1:10 000 z roku 1985, wg znaków umownych - wzór 1966. Oznaczona i narysowana siatka kilometrowa, brak współrzędnych geogr. Poziom odniesienia Kronsztadt. Rzeźba terenu: poziomice, punkty wysokości. Podział administracyjny: stan na 1983-12-31. Objąsnienie znaków na prawym marginesie mapy.

ISBN 978-83-254-1421-4

1. Walilny-Stacja (woj. podlaskie ; okręg) – geografia 2. Mapy topograficzne

912(438)PD(084.3)

b26788287

645/2011

Zambrów (okolice). 1:50 000

Zambrów N-34-117-A,B / oprac. konsorcjum: POLKART, POLKOM, WZKart. – Wznowienie dr., wyd. 1., 2006. – Skala 1:50 000 ; elipsoida WGS-84, odwz. Uniwersalne Poprzeczne Merkatora, układ współrzędnych: Światowy System Geodezyjny (WGS) 1984 (E 22° 00' -E 22° 30' /N 53° 00' -N 52° 50'). – Warszawa : Główny Geodeta Kraju ; Sztab Generalny WP. Zarząd Geografii Wojskowej, dr. 2010. – 1 mapa : kolor ; 39x70 cm, ark. 64x84 cm.

(Mapa topograficzna Polski 1:50 000. Ukł. WGS 1984).

[zob. Skorowidz mapy topograficznej Polski 1:50 000. Ukł. WGS 1984](#)

Tyt. znad ramki mapy. Instrukcja do mapy sporządzona przez Zarząd Geografii Wojskowej Sztabu Generalnego WP. Podstawa: Baza danych wektorowych, stan 2001, aktual. stan 2006. Mapa jest wydrukowana z bazy danych VMap Level 2. Poziom odniesienia: Kronsztadt. Wysokości podano w metrach, poziom odn. Amsterdam = poziom odn. Kronsztadt + 0.16 m. Siatka: 1 km - UTM, strefa 34 (opisane linie). Rzeźba terenu: poziomice, punkty wysokości. Na dolnym marginesie legenda i podział administracyjny. – Treść mapy pol., legenda także ang.

ISBN 978-83-254-0993-7

1. Zambrów (woj. podlaskie ; okręg) – geografia 2. Mapy topograficzne

912(438)PD(084.3)

b25777452

646/2011

Złotoria (okolice). 1:10 000

Złotoria N-34-106-B-d-3 / wykonanie konsorcjum w składzie: Geokart-International Rzeszów, Pland Warszawa, GEO-TOP Poznań. – Wznowienie dr., wyd. 1. – 1:10 000 ; współrzędne prostokątne w ukł. "1992", współrzędne geogr. geodezyjne w ukł. EUREF-89, elipsoida GRS-80 (E 22° 52' 30" -E 22° 56' 15" /N 53° 12' 30" -N 53° 10' 00"). – [Warszawa] : Główny Geodeta Kraju ; [Białystok] : [Urząd Marszałkowski Woj. Podlaskiego], dr. 2011. – 1 mapa : kolor ; 48x44 cm, ark. 59x63 cm.

(Mapa topograficzna Polski w standardzie TBD 1:10 000. Ukł. 1992).

[zob. Skorowidz mapy topograficznej Polski 1:10 000. Ukł. 1992](#)

Tyt. znad ramki mapy. Instrukcja do mapy sporządzona przez GUGiK. Poziom odniesienia wysokości Kronsztadt-86. Oprac. topogr. i kartogr. 2007 r. Rzeźba terenu: poziomice, punkty wysokości. Objąsnienie znaków na lewym marginesie. Na dolnym marginesie podział administracyjny.

ISBN 978-83-254-0156-6

1. Złotoria (woj. podlaskie ; okręg) – geografia 2. Mapy topograficzne

912(438)PD(084.3)

b26744715

647/2011

912(438)PM(084.3) Województwo pomorskie

Będmin (okolice). [Ca 1:140 000]

Muzeum Hymnu Narodowego w Będminie / wykonawca Borowiackie Centrum Promocji i Reklamy Wydawnictwo Julita ; tekst i zdj. Aniela Agata Wawrzyk. – [Ca 1:140 000]. – Będmin : Towarzystwo Przyjaciół Muzeum Hymnu Narodowego ; Śliwice : Borowiackie Centrum Promocji i Reklamy Wydawnictwo Julita, 2007. – 1 mapa : kolor ; 28x36 cm, w okł. 10x7 cm.

Tyt. okł. Verso: inform. turyst.-krajozn. z fot.

ISBN 978-83-7529-034-9

1. Będmin (woj. pomorskie ; okręg) – geografia 2. Muzeum Hymnu Narodowego (Będmin) 3. Mapy

912(438)PM(084.3)

b2577461x

648/2011

Biały Bór (okolice). 1:75 000

Biały Bór i okolice : mapa turystyczna = Touristische Karte 1:75 000 / treść Urząd Miejski w Białym Borze, J. Ellwart ; Wydawnictwo Region. – Wyd. 2. – 1:75 000. – Gdynia : Wydawnictwo Region, 2011. – 1 mapa : kolor. ; 54x39 cm, ark. 68x47 cm, złoż. 24x14 cm.

Tyt. panelowy. Mapa poboczna: Biały Bór, [ca 1:17 000], 23x18 cm. Recto: fot. Verso: inform. turyst.-krajozn. z fot. – Treść mapy pol., tekst także niem., legenda pol., niem., ang.

ISBN 978-83-7591-187-9

1. Biały Bór (woj. zachodniopomorskie ; okręg) – turystyka 2. Biały Bór (woj. zachodniopomorskie) – od 2001 r. 3. Mapy turystyczne
4. Plany miast

912(438)PM(084.3)

b26572217

649/2011

Brusy (okolice). 1:50 000

Brusy 334.1 : woj. bydgoskie i słupskie / przygot. do dr. w PPGK. – Wznowienie dr, wyd. 1. – 1:50 000 ; państwowy układ współrzędnych 1965. – [Warszawa] : Główny Geodeta Kraju, dr. 2011. – 1 mapa : kolor. ; 42x66 cm, ark. 50x76 cm.

(Mapa topograficzna 1:50 000. Ukł. 1965).

Tyt. znad ramki mapy. Instrukcja do mapy sporządzona przez GUGiK. Materiał podstawowy: mapa 1:50 000, wg znaków umownych 1966 r., stan z roku 1976, 1977. Przygot. do dr. w 1981 r. Poziom odniesienia Kronsztadt. Oznaczona i narysowana siatka kilometrowa, brak współrzędnych geogr. Rzeźba terenu: poziomice, punkty wysokości. Podział administracyjny: stan na 31 XII 1980 r. Objasnienie znaków na prawym marginesie mapy.

ISBN 978-83-254-1334-7

1. Brusy (woj. pomorskie ; okręg) – geografia 2. Mapy topograficzne

912(438)PM(084.3)

b26637029

650/2011

Bytowski, powiat. 1:100 000 [i.e. 1:150 000]

Powiat bytowski : mapa turystyczna = touristische Karte 1:100 000 / kartogr. Grażyna Ellwart, Dorota Okroj ; treść, zdj. Jarosław Ellwart ; Wydawnictwo Region. – Wyd. 6. – Skala 1:100 000 [i.e. 1:150 000]. – Gdynia : Wydawnictwo Region, 2011. – 1 mapa : kolor. ; 46x49 cm, ark. 47x68 cm, złoż. 24x14 cm.

Tyt. panelowy. Na panelu błędna skala, na mapie poprawna. Mapy poboczne: Bytów, [ca 1:12 500], 30x22 cm; Miastko, [ca 1:18 000], 20x17 cm. Recto: obok mapy 12 schematów ścieżek przyrodniczo-dydaktycznych. Verso: inform. turyst., fot. – Indeksy ulic. – Mapa dofinansowana ze środków Starostwa Powiatowego w Bytowie. – Treść mapy pol., tekst także niem., legenda pol., niem., ang.

ISBN 978-83-7591-202-9

1. Bytów (woj. pomorskie ; okręg) – turystyka 2. Mapy turystyczne

912(438)PM(084.3)

b26571882

651/2011

Cewice (okolice). 1:50 000

Cewice 314.3 : woj. słupskie i gdańskie / przygot. do dr. w PPGK. – Wznowienie dr, wyd. 1. – 1:50 000 ; państwowy układ współrzędnych 1965. – [Warszawa] : Główny Geodeta Kraju, dr. 2011. – 1 mapa : kolor. ; 42x66 cm, ark. 50x76 cm.

(Mapa topograficzna 1:50 000. Ukł. 1965).

Tyt. znad ramki mapy. Instrukcja do mapy sporządzona przez GUGiK. Materiał podstawowy: mapa 1:50 000, wg znaków umownych 1966 r., stan z roku 1976. Przygot. do dr. w 1980 r. Poziom odniesienia Kronsztadt. Oznaczona i narysowana siatka kilometrowa, brak współrzędnych geogr. Rzeźba terenu: poziomice, punkty wysokości. Podział administracyjny: stan na 31 XII 1977 r. Objasnienie znaków na prawym marginesie mapy.

ISBN 978-83-254-1325-5

1. Cewice (woj. pomorskie ; okręg) – geografia 2. Mapy topograficzne

912(438)PM(084.3)

b2663658x

652/2011

Choczewo (gmina). 1:50 000

Gmina Choczewo : mapa turystyczna = Touristische Karte = tourist map / kartogr. Grażyna Ellwart, Dorota Okroj ; tl. D. Ciecchanowicz (j. ang.), D. Wilma (j. niem.) ; Wydawnictwo "Region". – Skala 1:50 000. – Gdynia : Wydawnictwo "Region", 2011. – 1 mapa : kolor. ; 31x38 cm, ark. 32x48 cm, złoż. 16x10 cm.

Tyt. panelowy. Mapy poboczne 7x9 cm: Choczewo, [ca 1:20 000]; Kopalino, [ca 1:12 000]; Lubiatowo, [ca 1:12 000]; Sasino, [ca 1:20 000]. Verso: inform. turyst.-krajozn. z fot. – Treść mapy pol., legenda także niem., tekst pol., ang., niem.

ISBN 978-83-7591-208-1

1. Choczewo (woj. pomorskie ; okręg) – turystyka 2. Mapy turystyczne

912(438)PM(084.3)

b2657214x

653/2011

Chojnice (okolice). 1:50 000

Chojnice 334.3 : woj. bydgoskie i słupskie / przygot. do dr. w PPGK. – Wznowienie dr, wyd. 1. – 1:50 000 ; państwowy układ współrzędnych 1965. – [Warszawa] : Główny Geodeta Kraju, dr. 2011. – 1 mapa : kolor. ; 42x66 cm, ark. 50x76 cm.

(Mapa topograficzna 1:50 000. Ukł. 1965).

Tyt. znad ramki mapy. Instrukcja do mapy sporządzona przez GUGiK. Materiał podstawowy: mapa 1:50 000, wg znaków umownych 1966 r., stan z roku 1977. Przygot. do dr. w 1981 r. Poziom odniesienia Kronsztadt. Oznaczona i narysowana siatka kilometrowa, brak współrzędnych geogr. Rzeźba terenu: poziomice, punkty wysokości. Podział administracyjny: stan na 31 XII 1977 r. Objasnienie znaków na prawym marginesie mapy.

ISBN 978-83-254-1335-4

1. Chojnice (woj. pomorskie ; okręg) – geografia 2. Mapy topograficzne

912(438)PM(084.3)

b26637443

654/2011

Dziemiany (gmina). [Ca 1:65 000]

Gmina Dziemiany : mapa / wykonawca Borowiackie Centrum Promocji i Reklamy Wydawnictwo Julita. – [Ca 1:65 000]. – Śliwice : Borowiackie Centrum Promocji i Reklamy Wydawnictwo Julita ; Dziemiany : Ośrodek Kultury, cop. 2009. – 1 mapa : kolor. ; 22x30 cm, ark. 28x36 cm, w okł. 10x7 cm.

Tyt. okł. Mapy poboczne: [Dziemiany - plan miejscowości, ca 1:11 000], 11x9 cm; Powiat kościerski [mapa pogładowa], 8x9 cm. Verso: inform. turyst.-krajozn. z fot.

ISBN 978-83-7529-071-4

1. Dziemiany (woj. pomorskie ; okręg) – turystyka 2. Dziemiany (woj. pomorskie) – od 2001 r. 3. Mapy turystyczne 4. Plany miast
912(438)PM(084.3)
b2578738x

655/2011

Gdańsk. 1:10 000

Gdańsk-Klukowo N-34-49-D-d-2 / wykonanie konsorcjum w składzie: PGK Pland, GEO-TOP, PPWK Inwestycje. – Wznowienie dr., wyd. 1. – 1:10 000; współrzędne prostokątne w ukł. "1992", współrzędne geogr. geodezyjne w ukł. EUREF-89, elipsoida GRS-80 (E 18°26'15"-E 18°30'00"/N 54°25'00"-N 54°22'30"). – [Warszawa] : Główny Geodeta Kraju ; [Gdańsk] : [Urząd Marszałkowski Woj. Pomorskiego], dr. 2011. – 1 mapa : kolor. ; 48x42 cm, ark. 59x63 cm.

(Mapa topograficzna Polski w standardzie TBD 1:10 000. Ukł. 1992).

[zob. Skorowidz mapy topograficznej Polski 1:10 000. Ukł. 1992](#)

Tyt. znad ramki mapy. Instrukcja do mapy sporządzona przez GUGiK. Poziom odniesienia wysokości Kronsztadt-86. Oprac. topogr. i kartogr. 2004 r. Rzeźba terenu: poziomic, punkty wysokości. Objasnienie znaków na lewym marginesie. Na dolnym marginesie podział administracyjny.

ISBN 978-83-254-1575-4

1. Gdańsk (woj. pomorskie) – Klukowo 2. Mapy topograficzne
912(438)PM(084.3)
b26735568

656/2011

Gdańsk. 1:10 000

Gdańsk - Kokoszki N-34-49-D-d-4 / wykonawca - konsorcjum w składzie: PGK Pland Warszawa, GEO-TOP Poznań, PPWK Inwestycje Warszawa. – Wznowienie dr., wyd. 1. – 1:10 000 ; współrzędne prostokątne w ukł. "1992", współrzędne geogr. geodezyjne w ukł. EUREF-89, elipsoida GRS-80 (E 18°26'15"-E 18°30'00"/N 54°22'30"-N 54°20'00"). – [Warszawa] : Główny Geodeta Kraju, dr. 2011. – 1 mapa : kolor. ; 48x43 cm, ark. 59x63 cm.

(Mapa topograficzna Polski 1:10 000. Ukł. 1992).

[zob. Skorowidz mapy topograficznej Polski 1:10 000. Ukł. 1992](#)

Tyt. znad ramki mapy. Instrukcja do mapy sporządzona przez GUGiK. Oprac. topogr. i kartogr. 2004 r. Poziom odniesienia Kronsztadt-86. Rzeźba terenu: poziomic, punkty wysokości. Objasnienie znaków na lewym marginesie. Na dolnym marginesie podział administracyjny.

ISBN 978-83-254-1576-1

1. Gdańsk (woj. pomorskie) – Kokoszki 2. Gdańsk (woj. pomorskie ; okręg) – geografia 3. Mapy topograficzne
912(438)PM(084.3)
b26735416

657/2011

Gdańsk. 1:10 000

Gdańsk-Osowa N-34-49-D-b-4 / wykonanie konsorcjum w składzie: PGK Pland Warszawa, GEO-TOP Poznań, PPWK Inwestycje Warszawa. – Wznowienie dr., wyd. 1. – 1:10 000 ; współrzędne prostokątne w ukł. "1992", współrzędne geogr. geodezyjne w ukł. EUREF-89, elipsoida GRS-80 (E 18°26'15"-E 18°30'00"/N 54°27'30"-N 54°25'00"). – [Warszawa] : Główny Geodeta Kraju ; [Gdańsk] : [Urząd Marszałkowski Woj. Pomorskiego], dr. 2011. – 1 mapa : kolor. ; 48x43 cm, ark. 59x63 cm.

(Mapa topograficzna Polski w standardzie TBD 1:10 000. Ukł. 1992).

[zob. Skorowidz mapy topograficznej Polski 1:10 000. Ukł. 1992](#)

Tyt. znad ramki mapy. Instrukcja do mapy sporządzona przez GUGiK. Poziom odniesienia wysokości Kronsztadt-86. Oprac. topogr. i kartogr. 2004 r. Rzeźba terenu: poziomic, punkty wysokości. Objasnienie znaków na lewym marginesie. Na dolnym marginesie podział administracyjny.

ISBN 978-83-254-1574-7

1. Gdańsk (woj. pomorskie) – Osowa 2. Mapy topograficzne
912(438)PM(084.3)
b26735477

658/2011

Gdańsk. [Ca 1:20 000], [Ca 1:34 000], [Ca 1:15 500]

Tęczowa mapa Trójmiasta / mapę zred. zespół Magdalena Czajkowska [et al.]. – [Ca 1:20 000]. [Ca 1:34 000]. [Ca 1:15 500]. – Warszawa : Kampania Przeciw Homofobii, 2011. – 5 map na 1 ark. : dwustronny, kolor. ; 16x14 cm i mniejsze, ark. 42x30 cm, złoż. 15x11 cm.

Zawiera: Gdańsk. Gdynia. Sopot.

Tyt. panelowy. Zawiera schematyczne plany wybranych fragmentów Trójmiasta (Gdańsk w 3 cz.). Recto i verso: inform. o placówkach kultury i lokalach stworzony na podstawie wspomnień dokumentujących życie społeczności LGBTQ. Mapa powstała w ramach projektu "Szafa Gdańska, trójmiejska queeropowieść".

ISBN 978-83-930480-6-9

1. Gdańsk (woj. pomorskie) – od 2001 r. 2. Gdynia (woj. pomorskie) – od 2001 r. 3. Sopot (woj. pomorskie) – od 2001 r. 4. Plany miast
912(438)PM(084.3)
b26449547

659/2011

Gdańsk. 1:25 000

Gdańsk : plan miasta : skala 1:25 000 / Geoplan. – Skala 1:25 000. – Bielsko-Biała : Geoplan, [2010]. – 1 mapa : kolor. ; 80x90 cm, ark. 97x137 cm.

Tyt. znad mapy. Rzeźba terenu: punkty wysokości. Mapa poboczna: [Gdańsk] Centrum, 1:10 000, 19x17 cm. Recto: wokół planu reklamy firm. – Indeks ulic.

1. Gdańsk (woj. pomorskie) – od 2001 r. 2. Plany miast
912(438)PM(084.3)
b25778067

660/2011

Gdańsk. [Ca 1:26 000]

Gdańsk : plan miasta / Kangur. – [Ca 1:26 000]. – Gdynia : Kangur, [2011]. – 1 mapa : dwustronny, kolor. ; ark. 48x68 cm, złoż. 24x14 cm.

Tyt. panelowy. Mapy poboczne: [Sobieszewo, ca 1:30 000], 6x20 cm; [Centrum Gdańska, ca 1:9 000], 23x19 cm. Recto: reklamy firm zlokalizowanych na planie. Verso: inform. teleadresowy. – Indeks ulic.

ISBN 978-83-7598-032-5
1. Gdańsk (woj. pomorskie) – od 2001 r. 2. Plany miast
912(438)PM(084.3)
b26439876

661/2011

Gdańsk. 1:26 000

Gdańsk, Gdynia, Sopot plus 3 : Reda, Rumia, Wejherowo : plan miasta 1:26 000 / oprac. kartogr. Barbara Gawrysiak, Piotr Kamiński ; oprac. wyd. Anna Nadstawna ; Demart. – Skala 1:26 000. – Warszawa : Demart, cop. 2011. – 1 mapa : dwustronny, kolor., laminowany ; ark. 98x68 cm, złoż. 23x13 cm.

Tyt. panelowy. Rzeźba terenu: punkty wysokości. Mapy poboczne 1:10 000: Gdynia-Centrum, 12x23 cm; Sopot-Centrum, 12x23 cm; Gdańsk-Centrum, 25x23 cm. – Indeks ulic. – Treść mapy pol., legenda także ang., fr., niem., ros.

ISBN 978-83-7427-654-2
1. Gdańsk (woj. pomorskie) – od 2001 r. 2. Gdynia (woj. pomorskie) – od 2001 r. 3. Sopot (woj. pomorskie) – od 2001 r. 4. Reda (woj. pomorskie) – od 2001 r. 5. Rumia (woj. pomorskie) – od 2001 r. 6. Wejherowo (woj. pomorskie) – od 2001 r. 7. Plany miast
912(438)PM(084.3)
b26552553

662/2011

Gdańsk (okolice). 1:50 000

Gdańsk 315.3 : woj. gdańskie / przygot. do dr. w PPGK. – Wznowienie dr., wyd. 1. – 1:50 000 ; państwowy układ współrzędnych 1965. – [Warszawa] : Główny Geodeta Kraju, dr. 2011. – 1 mapa : kolor. ; 42x66 cm, ark. 50x76 cm.

(Mapa topograficzna 1:50 000. Ukł. 1965).

Tyt. znad ramki mapy. Instrukcja do mapy sporządzona przez GUGiK. Materiał podstawowy: mapa 1:50 000, wg znaków umownych 1966 r., stan z roku 1962, 1972, 1974. Przygot. do dr. w 1977 r. Poziom odniesienia Kronsztadt. Oznaczona i narysowana siatka kilometrowa, brak współrzędnych geogr. Rzeźba terenu: poziomic, punkty wysokości. Podział administracyjny: stan na 31 XII 1976 r. Objasnienie znaków na prawym marginesie mapy.

ISBN 978-83-254-1327-9
1. Gdańsk (woj. pomorskie ; okręg) – geografia 2. Mapy topograficzne
912(438)PM(084.3)
b26631143

663/2011

Gdynia. [Ca 1:22 000]

Gdynia : plan miasta / Kangur. – [Ca 1:22 000]. – Gdynia : Kangur, [2011]. – 1 mapa : kolor. ; 68x48 cm, złoż. 24x14 cm.

Tyt. panelowy. Mapa poboczna: [Gdynia - centrum, ca 1:12 500], 18x23 cm. Recto: reklamy firm oznaczonych na mapie. Verso: inform. turyst.-krajozn. z fot. – Indeks ulic.

ISBN 978-83-7598-030-1
1. Gdynia (woj. pomorskie) – od 2001 r. 2. Plany miast
912(438)PM(084.3)
b25775340

664/2011

Gdynia. [Ca 1:25 000], [Ca 1:29 000], [Ca 1:16 000]

Trójmiasto : Gdynia, Gdańsk, Sopot : plan miasta / Kangur. – [Ca 1:25 000]. [Ca 1:29 000]. [Ca 1:16 000]. – Gdynia : Kangur, [2011]. – 3 mapy na 1 ark. : dwustronny kolor. ; 48x42 cm, 44x54 cm, 31x20 cm, ark. 48x68, złoż. 24x14 cm.

Tyt. panelowy. Recto i verso: reklamy firm zlokalizowanych na planie. – Indeks ulic.
ISBN 978-83-7598-036-3

1. Gdynia (woj. pomorskie) – od 2001 r. 2. Gdańsk (woj. pomorskie) – od 2001 r. 3. Sopot (woj. pomorskie) – od 2001 r. 4. Plany miast
912(438)PM(084.3)
b26439918

665/2011

Gniew (okolice). 1:25 000

Gniew 335.23 : woj. gdańskie i elbląskie / oprac. w Państw. Przeds. Geod.-Kart. – Wznowienie dr., wyd. 1. – 1:25 000 ; państwowy układ współrzędnych 1965. – [Warszawa] : Główny Geodeta Kraju, dr. 2011. – 1 mapa : kolor. ; 42x66 cm, ark. 50x76 cm.

(Mapa topograficzna 1:25 000. Ukł. 1965).

Tyt. znad ramki mapy. Instrukcja do mapy sporządzona przez GUGiK. Oprac. w 1981 r. na podstawie mapy 1:25 000 z 1973 r., wg znaków umownych - wzór 1966 r. Poziom odniesienia Kronsztadt. Oznaczona i narysowana siatka kilometrowa, brak współrzędnych geogr. Rzeźba terenu: poziomic, punkty wysokości. Podział administracyjny: stan na 31 XII 1977 r. Objasnienie znaków na prawym marginesie mapy.

ISBN 978-83-254-1431-3
1. Gniew (woj. pomorskie ; okręg) – geografia 2. Mapy topograficzne
912(438)PM(084.3)
b26788500

666/2011

Hel. [Ca 1:11 000], [Ca 1:200 000]

Hel : 32 atrakcje w planie na wakacje / Kangur. – [Ca 1:11 000]. [Ca 1:200 000]. – Gdynia : Kangur, [2011]. – 2 mapy na 1 ark. : dwustronny, kolor. ; 60x40 cm, 40x48 cm, ark. 60x40 cm, złoż. 20x12 cm.

Współwyd.: Półwysep Helski : 42 atrakcje w planie na wakacje.

Tyt. panelowy. Tyt. mapy współwyd. na 2. panelu. Recto i verso: inform. turyst.-krajozn. z fot. – Indeks ulic.

ISBN 978-83-7598-028-8

1. Hel (woj. pomorskie) – od 2001 r. 2. Helska, Mierzeja – turystyka 3. Plany miast 4. Mapy turystyczne

912(438)PM(084.3)

912(438.2)(084.3)

b25775285

667/2011

Kartuzy (okolice). 1:50 000

Kartuzy 314.4 : woj. gdańskie i słupskie / przygot. do dr. w PPGK. – Wznowienie dr., wyd. 1. – 1:50 000 ; państwowy układ współrzędnych 1965. – [Warszawa] : Główny Geodeta Kraju, dr. 2011. – 1 mapa : kolor. ; 42x66 cm, ark. 50x76 cm.

(Mapa topograficzna 1:50 000. Ukł. 1965).

Tyt. znad ramki mapy. Instrukcja do mapy sporządzona przez GUGiK. Materiał podstawowy: mapa 1:50 000, wg znaków umownych 1966 r., stan z roku 1970, 1971, 1976. Przygot. do dr. w 1980 r. Poziom odniesienia Kronsztadt. Oznaczona i narysowana siatka kilometrowa, brak współrzędnych geogr. Rzeźba terenu: poziomice, punkty wysokości. Podział administracyjny: stan na 31 XII 1977 r. Objasnienia znaków na prawym marginesie mapy.

ISBN 978-83-254-1326-2

1. Kartuzy (woj. pomorskie ; okręg) – geografia 2. Mapy topograficzne

912(438)PM(084.3)

b26636700

668/2011

Kępice (okolice). 1:50 000

Kępice 323.2 : woj. słupskie / przygot. do dr. w PPGK. – Wznowienie dr., wyd. 1. – 1:50 000 ; państwowy układ współrzędnych 1965. – [Warszawa] : Główny Geodeta Kraju, dr. 2011. – 1 mapa : kolor. ; 42x66 cm, ark. 50x76 cm.

(Mapa topograficzna 1:50 000. Ukł. 1965).

Tyt. znad ramki mapy. Instrukcja do mapy sporządzona przez GUGiK. Materiał podstawowy: mapa 1:50 000, wg znaków umownych 1966 r., stan z roku 1976. Przygot. do dr. w 1980 r. Poziom odniesienia Kronsztadt. Oznaczona i narysowana siatka kilometrowa, brak współrzędnych geogr. Rzeźba terenu: poziomice, punkty wysokości. Podział administracyjny: stan na 31 XII 1979 r. Objasnienie znaków na prawym marginesie mapy.

ISBN 978-83-254-1330-9

1. Kępice (woj. pomorskie ; okręg) – geografia 2. Mapy topograficzne

912(438)PM(084.3)

b2663756x

669/2011

Kościerzyna (okolice). 1:50 000

ERnO HARPAGAN-40 Kościerzyna : skala 1:50 000 / oprac. i dr. Studio Plan. – Skala 1:50 000. – Wrocław : Studio Plan, [2010]. – 1 mapa : dwustronny, kolor. ; 32x43 cm.

Tyt. z mapy. Rzeźba terenu: poziomice, punkty wysokości. Recto i verso: inform. dotyczące tras pieszych i mieszanych rajdu, wykaz punktów kontrolnych, logo patronów honorowych. Mapa trasy pieszej i mieszanej (etap I) oraz trasy pieszej (etap II) Ekstremalnego Rajdu na Orientację HARPAGAN-40 Kościerzyna, 15-16 października 2010.

ISBN 978-83-62645-36-7

1. Kościerzyna (woj. pomorskie ; okręg) – turystyka 2. Biegi – Polska – od 2001 r. 3. Sporty ekstremalne – Polska 4. Mapy turystyczne

912(438)PM(084.3)

b26942100

670/2011

Kościerzyna (okolice). 1:100 000

Kościerzyna 81.09.2 : woj. gdańskie, słupskie i bydgoskie. – Wznowienie dr., wyd. 1. – Skala 1:100 000 ; odwz. GUGiK - 1980 (E 17°40'-E 18°10'/N 54°10'-N 53°50'). – [Warszawa] : Główny Geodeta Kraju, dr. 2011. – 1 mapa : kolor. ; 39x35 cm.

(Mapa topograficzna 1:100 000. Ukł. GUGiK 1980).

Tyt. znad ramki mapy. Instrukcja do mapy sporządzona przez GUGiK. Oprac. na podstawie mapy 1:100 000 z lat 1969-71, 1976-79, wg znaków umownych - wzór 1966. Poziom odniesienia Kronsztadt. Rzeźba terenu: poziomice, punkty wysokości. Podział administracyjny: stan na 31 XII 1977 r. Objasnienie znaków na prawym marginesie mapy.

ISBN 978-83-254-1353-8

1. Kościerzyna (woj. pomorskie ; okręg) – geografia 2. Mapy topograficzne

912(438)PM(084.3)

b26632445

671/2011

Licze (okolice). 1:25 000

Licze 221.32/P : woj. elbląskie / oprac. w OPGK Kraków. – Wznowienie dr., wyd. 1. – 1:25 000 ; państwowy układ współrzędnych 1965. – [Warszawa] : Główny Geodeta Kraju, dr. 2011. – 1 mapa : kolor. ; 42x34 cm, ark. 50x45 cm.

(Mapa topograficzna 1:25 000. Ukł. 1965).

Tyt. znad ramki mapy. Instrukcja do mapy sporządzona przez GUGiK. Oprac. w 1985 r. na podstawie mapy 1:10 000 z 1979 r., wg znaków umownych - wzór 1966. Poziom odniesienia Kronsztadt. Oznaczona i narysowana siatka kilometrowa, brak współrzędnych geogr. Rzeźba terenu: poziomice, punkty wysokości. Podział administracyjny: stan na 31 XII 1979. Objasnienie znaków na prawym marginesie mapy.

ISBN 978-83-254-1408-5

1. Licze (woj. pomorskie ; okręg) – geografia 2. Mapy topograficzne

912(438)PM(084.3)

b26786862

672/2011

Linia (gmina). [Ca 1:42 000]

Gmina Linia : mapa turystyczna = tūristyczna kōrta = touristische Karte / tł. I. Kowalska, R. Drzeżdżon ; Wydawnictwo "Region". – Wyd. 3. – [Ca 1:42 000]. – Gdynia : Wydawnictwo "Region", 2011. – 1 mapa : kolor. ; 31x47 cm, złoż. 16x10 cm.

Tyt. panelowy. Verso: inform. turyst.-krajozn. z fot. Tylny panel: mapa pogładowa. – Treść mapy pol., kaszub., tekst także niem., legenda kaszub., pol., niem., ang.

ISBN 978-83-7591-182-4

1. Linia (woj. pomorskie ; okręg) – turystyka 2. Mapy turystyczne

912(438)PM(084.3)

b26572011

673/2011

Lipusz (gmina). 1:35 000

Gmina Lipusz : Lipusz commune : mapa turystyczna / oprac. Stowarzyszenie na rzecz Rozwoju Gminy Lipusz, Studio Plan ; red. Grzegorz Zwoliński ; kartogr. Monika Sibielec, Dariusz Wojciechowski, Marta Zięba ; teksty Urząd Gminy Lipusz ; tł. Małgorzata Wierzbicka. – Skala 1:35 000. – Lipusz : Stowarzyszenie na Rzecz Rozwoju Gminy Lipusz ; Wrocław : Studio Plan, 2011. – 1 mapa : kolor. ; 47x46 cm, ark. 47x67 cm, złoż. 24x12 cm.

Tyt. panelowy. Rzeźba terenu: poziomice, punkty wysokości. Mapa poboczna: [Lipusz : plan miejscowości], 1:13 500, 18x21 cm. Verso: inform. turyst.-krajozn. z fot. – Publ. dofinansowana w ramach działania "Małe projekty" z Osi 4 Leader PROW 2007-2013. – Treść mapy w pol., legenda i tekst także ang.

ISBN 978-83-62645-14-5

1. Lipusz (woj. pomorskie ; okręg) – turystyka 2. Mapy turystyczne

912(438)PM(084.3)

b26942331

674/2011

Łeba. 1:10 000, [Ca 1:95 000]

Łeba : plan miasta. Słowiński Park Narodowy / Kangur. – Skala 1:10 000. [Ca 1:95 000]. – Gdynia : Kangur, [2011]. – 2 mapy na 1 ark. : dwustronny, kolor. ; 30x49 cm, 36x54 cm, ark. 48x68 cm, złoż. 24x14 cm.

Tyt. panelowy. Mapy poboczne [ca 1:15 500]: Smoldzino, 9x6 cm; Gardna Wielka, 5x7 cm; Żarnowska, 6x8 cm. Recto: informacje praktyczne, reklamy firm oznaczonych na planie. Verso: inform. turyst.-krajozn. z fot. – Indeks ulic.

ISBN 978-83-7598-024-0

1. Łeba (woj. pomorskie) – od 2001 r. 2. Słowiński Park Narodowy – turystyka 3. Plany miast 4. Mapy turystyczne

912(438)PM(084.3)

912(438-751)(084.3)

b25775388

675/2011

Łebno (okolice). 1:25 000

Łebno 314.42 : woj. gdańskie. – Wznowienie dr, wyd. 1. – 1:25 000 ; państwowy układ współrzędnych 1965. – [Warszawa] : Główny Geodeta Kraju, dr. 2011. – 1 mapa : kolor. ; 42x66 cm, ark. 50x76 cm.

(Mapa topograficzna 1:25 000. Ukł. 1965).

Tyt. znad ramki mapy. Instrukcja do mapy sporządzona przez GUGiK. Oprac. w 1983 r. na podstawie mapy 1:10 000 z 1977 r., wg znaków umownych - wzór 1966 r. Poziom odniesienia Kronsztadt. Oznaczona i narysowana siatka kilometrowa, brak współrzędnych geogr. Rzeźba terenu: poziomice, punkty wysokości. Podział administracyjny: stan na 31 XII 1979. Objaśnienie znaków na prawym marginesie mapy.

ISBN 978-83-254-1429-0

1. Łebno (woj. pomorskie ; okręg) – geografia 2. Mapy topograficzne

912(438)PM(084.3)

b26784257

676/2011

Malbork (okolice). 1:10 000

Malbork N-34-63-C-c-3 / oprac. topogr. i kartogr. Dosuch i Spółka. – Wznowienie dr, wyd. 1. – 1:10 000 ; współrzędne prostokątne w ukł. "1992", współrzędne geogr. geodezyjne w ukł. EUREF-89, elipsoida GRS-80 (E 19°00'00"-E 19°03'45"/N 54°02'30"-N 54°00'00"). – [Warszawa] : Główny Geodeta Kraju, dr. 2011. – 1 mapa : kolor. ; 48x43 cm, ark. 59x63 cm.

(Mapa topograficzna Polski 1:10 000. Ukł. 1992).

zob. Skorowidz mapy topograficznej Polski 1:10 000. Ukł. 1992

Tyt. znad ramki mapy. Instrukcja do mapy sporządzona przez GUGiK. Oprac. 2001 r. wg znaków umownych 1999 r. Poziom odniesienia Kronsztadt-86. Rzeźba terenu: poziomice, punkty wysokości. Objaśnienie znaków na lewym marginesie. Na dolnym marginesie podział administracyjny.

ISBN 978-83-254-1533-4

1. Malbork (woj. pomorskie ; okręg) – geografia 2. Mapy topograficzne

912(438)PM(084.3)

b26735088

677/2011

Miastko (okolice). 1:100 000

Miastko i okolice : mapa turystyczna = Rummelsburg und Umgebung : Touristische Karte = Miastko and the surrounding area : Tourist map 1:100 000 / Wydawnictwo "Region" ; treść Jarosław Ellwart. – Wyd. 3. – Skala 1:100 000. – Gdynia : Wydawnictwo Region, 2011. – 1 mapa : kolor. ; 46x53 cm, ark. 57x68 cm, złoż. 24x14 cm.

Tyt. panelowy. Mapy poboczne: Miastko, [ca 1:15 000], 23x19 cm; Bytów (centrum), [ca 1:15 000], 17x13 cm; Biały Bór, [ca 1:17 000], 9x9 cm; Polanów (centrum), [ca 1:10 000], 6x10 cm. Verso: inform. turyst.-krajozn. z fot., inform. teleadresowy. Tylny panel: mapa pogładowa. – Indeks ulic. – Treść mapy pol., tekst i legenda także ang., niem.

ISBN 978-83-7591-199-2

1. Miastko (woj. pomorskie ; okręg) – turystyka 2. Mapy turystyczne

912(438)PM(084.3)

b26571754

678/2011

Miastko (okolice). 1:100 000

Miastko 81.08.2 : woj. słupskie i koszalińskie. – Wznowienie dr., wyd. 1. – Skala 1:100 000 ; odwz. GUGiK - 1980 (E 16°40'-E 17°10'/N 54°10'-N 53°50'). – [Warszawa] : Główny Geodeta Kraju, dr. 2011. – 1 mapa : kolor. ; 39x35 cm.

(Mapa topograficzna 1:100 000. Ukł. GUGiK 1980).

Tyt. znad ramki mapy. Instrukcja do mapy sporządzona przez GUGiK. Oprac. na podstawie mapy 1:100 000 z roku 1975-78, wg znaków umownych - wzór 1966. Poziom odniesienia Kronsztadt. Rzeźba terenu: poziomice, punkty wysokości. Podział administracyjny: stan na 31 XII 1977 r. Objasnienie znaków na prawym marginesie mapy.

ISBN 978-83-254-1352-1

1. Miastko (woj. pomorskie ; okręg) – geografia 2. Mapy topograficzne

912(438)PM(084.3)

b26635033

679/2011

Nowy Dwór Gdański (okolice). 1:100 000

Nowy Dwór Gdański 81.05.4 : woj. elbląskie i gdańskie / oprac. w Państwowym Przedsiębiorstwie Geodezyjno-Kartograficznym. – Wznowienie dr., wyd. 1. – Skala 1:100 000 ; odwz. GUGiK - 1980 (E 18°40'-E 19°10'/N 54°30'-N 54°10'). – [Warszawa] : Główny Geodeta Kraju, dr. 2011. – 1 mapa : kolor. ; 39x35 cm.

(Mapa topograficzna 1:100 000. Ukł. GUGiK 1980).

Tyt. znad ramki mapy. Instrukcja do mapy sporządzona przez GUGiK. Oprac. na podstawie mapy 1:100 000 z roku 1970-74, wg znaków umownych - wzór 1966. Poziom odniesienia Kronsztadt. Rzeźba terenu: poziomice, punkty wysokości. Podział administracyjny: stan na 31 XII 1976 r. Objasnienie znaków na prawym marginesie mapy.

ISBN 978-83-254-1349-1

1. Nowy Dwór Gdański (woj. pomorskie ; okręg) – geografia 2. Mapy topograficzne

912(438)PM(084.3)

b26635732

680/2011

Osiek (gmina). [Ca 1:40 000]

Gmina Osiek : mapa / Borowiackie Centrum Promocji i Reklamy Wydawnictwo "Julita" W. Drzycimski. – [Ca 1:40 000]. – Śliwice : Borowiackie Centrum Promocji i Reklamy Wydawnictwo Julita, 2010. – 1 mapa : kolor. ; ark. 45x64 cm, złoż. 23x11 cm.

Tyt. panelowy. Mapy poboczne: [Osiek - plan], [ca 1:14 500], 18x21 cm; [Okolice Osieka, ca 1:150 000], 21x20 cm. Recto i verso: inform. turyst. z fot.

ISBN 978-83-7529-098-1

1. Osiek (woj. pomorskie, pow. Starogard Gdański ; okręg) – turystyka 2. Osiek (woj. pomorskie, pow. Starogard Gdański) – od 2001 r. 3. Mapy turystyczne 4. Plany miast

912(438)PM(084.3)

b25775765

681/2011

Osiek (gmina). [Ca 1:72 000]

Gmina Osiek : mapa / Borowiackie Centrum Promocji i Reklamy Wydawnictwo Julita. – [Ca 1:72 000]. – Śliwice : Borowiackie Centrum Promocji i Reklamy Wydawnictwo Julita, 2009. – 1 mapa : kolor. ; ark. 28x36 cm, w okł. 10x7 cm.

Tyt. okł. Mapa poboczna: [Osiek - plan], [ca 1:17 000], 15x17 cm. Recto: inform. turyst. z fot. Verso: tekst inform. o gminie z fot.

ISBN 978-83-7529-084-4

1. Osiek (woj. pomorskie, pow. Starogard Gdański ; okręg) – turystyka 2. Osiek (woj. pomorskie, pow. Starogard Gdański) – od 2001 r. 3. Mapy turystyczne 4. Plany miast

912(438)PM(084.3)

b25774530

682/2011

Pinczyn (okolice). 1:25 000

Pinczyn 325.33 : woj. gdańskie. – Wznowienie dr., wyd. 1. – 1:25 000 ; państwowy układ współrzędnych 1965. – [Warszawa] : Główny Geodeta Kraju, dr. 2011. – 1 mapa : kolor. ; 42x66 cm, ark. 50x76 cm.

(Mapa topograficzna 1:25 000. Ukł. 1965).

Tyt. znad ramki mapy. Instrukcja do mapy sporządzona przez GUGiK. Oprac. w 1983 r. na podstawie mapy 1:10 000 z 1979 r., wg znaków umownych - wzór 1966 r. Poziom odniesienia Kronsztadt. Oznaczona i narysowana siatka kilometrowa, brak współrzędnych geogr. Rzeźba terenu: poziomice, punkty wysokości. Podział administracyjny: stan na 31 XII 1979. Objasnienie znaków na prawym marginesie mapy.

ISBN 978-83-254-1430-6

1. Pinczyn (woj. pomorskie ; okręg) – geografia 2. Mapy topograficzne

912(438)PM(084.3)

b26784154

683/2011

Pucki, powiat. 1:100 000

Powiat pucki : mapa turystyczna = touristische Karte 1:100 000 / Wydawnictwo Region ; treść i zdj. J. Ellwart. – Wyd. 8. – Skala 1:100 000. – Gdynia : Wydawnictwo Region, 2011. – 1 mapa : kolor. ; 33x66 cm, ark. 47x67 cm, złoż. 24x14 cm.

Tyt. panelowy. Rzeźba terenu: barwy batymetryczne. Mapy poboczne: Puck, [ca 1:15 000], 13x16 cm; Władysławowo, [ca 1:18 000], 13x18 cm; Jastarnia, [ca 1:16 000], 10x17 cm; Hel, [ca 1:17 000], 10x15 cm; Białogóra, [ca 1:6 000], 7x13 cm; Dębki, [ca 1:19 000], 8x13 cm; Jastrzębia Góra, [ca 1:18 000], 9x20 cm; Jurata, [ca 1:13 000], 9x13 cm; Rewa, [ca 1:30 000], 8x6 cm. Verso: inform. turyst.-krajozn. z fot. Tylny panel: mapa pogładowa. – Treść mapy pol., tekst także niem., legenda pol., ang., niem.

ISBN 978-83-7591-185-5

1. Puck (woj. pomorskie ; okręg) – turystyka 2. Mapy turystyczne

912(438)PM(084.3)

b26571857

684/2011

Reda. [Ca 1:13 300]

Reda : plan miasta / PHU "Jur-Mann" Jerzy Hoffmann. – [Ca 1:13 300]. – Tuchola : PHU Jur-Mann Jerzy Hoffmann ; Reda : we współpr. z Urzędem Miasta w Redzie, 2010. – 1 mapa : kolor. ; 42x42 cm, ark. 48x68 cm, złoż. 24x12 cm.

Tyt. panelowy. Verso: tekst inform. z fot., reklamy firm zlokalizowanych na planie. – Indeks ulic.

ISBN 978-83-62019-16-8

1. Reda (woj. pomorskie) – od 2001 r. 2. Plany miast

912(438)PM(084.3)

b25776162

685/2011

Reda. 1:20 000

Reda, Rumia, Wejherowo : plan miast : skala 1:20 000 / Geoplan. – 2. ed. – Skala 1:20 000. – Bielsko-Biała : Geoplan, [2011]. – 1 mapa : kolor. ; 68x87 cm, ark. 114x98 cm.

Tyt. znad mapy. Rzeźba terenu: punkty wysokości. Mapa poboczna: Centrum Wejherowa, 1:10 000, 16x16 cm. Recto: wokół planu reklamy firm. – Indeks ulic.

1. Reda (woj. pomorskie) – od 2001 r. 2. Rumia (woj. pomorskie) – od 2001 r. 3. Wejherowo (woj. pomorskie) – od 2001 r. 4. Plany miast

912(438)PM(084.3)

b2632362x

686/2011

Sadlinki (okolice). 1:10 000

Sadlinki N-34-86-B-a-2 / oprac. topogr. i kartogr. OPGK Rzeszów. – Wznowienie dr., wyd. 1. – 1:10 000 ; współrzędne prostokątne w ukł. "1992", współrzędne geogr. geodezyjne w ukł. EUREF-89, elipsoida GRS-80 (E 18°48'45"-E 18°52'30"/N 53°40'00"-N 53°37'30"). – [Warszawa] : Główny Geodeta Kraju, dr. 2011. – 1 mapa : kolor. ; 48x43 cm, ark. 59x63 cm.

(Mapa topograficzna Polski 1:10 000. Ukł. 1992).

zob. [Skorowidz mapy topograficznej Polski 1:10 000. Ukł. 1992](#)

Tyt. znad ramki mapy. Instrukcja do mapy sporządzona przez GUGiK. Oprac. topogr. i kartogr. 2002 r. wg znaków umownych 1999 r. Poziom odniesienia Kronsztadt-86. Rzeźba terenu: poziomice, punkty wysokości. Objasnienie znaków na lewym marginesie. Na dolnym marginesie podział administracyjny.

ISBN 978-83-254-1541-9

1. Sadlinki (woj. pomorskie ; okręg) – geografia 2. Mapy topograficzne

912(438)PM(084.3)

b26744041

687/2011

Skarszewy. [Ca 1:7 500], [Ca 1:100 000]

Miasto i gmina Skarszewy : mapa / wykonawca Borowiackie Centrum Promocji i Reklamy Wydawnictwo Julita. – [Ca 1:7 500]. [Ca 1:100 000]. – Śliwice : Borowiackie Centrum Promocji i Reklamy Wydawnictwo Julita, 2009. – 2 mapy na 1 ark. : kolor. ; 44x42 cm, 21x27 cm, ark. 45x64 cm, złoż. 23x11 cm.

Tyt. panelowy. Mapy poboczne 11x9 cm: Osiedle Generała Sikorskiego; Osiedle Kleszczewskie; Osiedle Pólko; Osiedle Kardynała Wyszyńskiego. Verso: inform. turyst.-krajozn. z fot. – Indeks ulic.

ISBN 978-83-7529-094-3

1. Skarszewy (woj. pomorskie) – od 2001 r. 2. Skarszewy (woj. pomorskie ; okręg) – geografia 3. Plany miast 4. Mapy

912(438)PM(084.3)

b25774414

688/2011

Skarszewy. [Ca 1:12 000], [Ca 1:150 000]

Miasto i gmina Skarszewy / wykonanie Borowiackie Centrum Promocji i Reklamy Wydawnictwo Julita. – [Ca 1:12 000]. [Ca 1:150 000]. – Śliwice : Borowiackie Centrum Promocji i Reklamy Wydawnictwo Julita, 2009. – 2 mapy na 1 ark. : kolor. ; 28x36 cm, 12x17 cm, ark. 28x36 cm, w okł. 10x7 cm.

Tyt. okł. Mapy poboczne 6x6 cm: Osiedle Generała Sikorskiego; Osiedle Kleszczewskie; Osiedle Pólko; Osiedle Kardynała Wyszyńskiego. Verso: inform. turyst.-krajozn. z fot. – Indeks ulic.

ISBN 978-83-7529-082-0

1. Skarszewy (woj. pomorskie) – od 2001 r. 2. Skarszewy (woj. pomorskie ; okręg) – geografia 3. Plany miast 4. Mapy

912(438)PM(084.3)

b25787561

689/2011

Skórcz. [Ca 1:12 000], [Ca 1:80 000]

Skórcz : plan miasta i gminy / wykonawca Borowiackie Centrum Promocji i Reklamy Wydawnictwo Julita. – [Ca 1:12 000]. [Ca 1:80 000]. – Śliwice : Borowiackie Centrum Promocji i Reklamy Wydawnictwo Julita, 2007. – 2 mapy na 1 ark. : kolor. ; ark. 28x36 cm, w okł. 10x7 cm.

Tyt. panelowy. Zawiera mapy poglądowe: Powiat starogardzki, Województwo pomorskie, [Gdańsk - Bydgoszcz, mapa drogową]. Verso: inform. turyst.-krajozn. z fot.

ISBN 978-83-7529-037-0

1. Skórcz (woj. pomorskie) – od 2001 r. 2. Skórcz (woj. pomorskie ; okręg) – geografia 3. Plany miast 4. Mapy

912(438)PM(084.3)

b25775339

690/2011

Sopot. 1:10 000

Sopot : plan miasta / Kangur. – Skala 1:10 000. – Gdynia : Kangur, [2011]. – 1 mapa : kolor. ; 40x41 cm, ark. 40x49 cm, złoż. 20x12 cm.

Tyt. panelowy. Recto: reklamy firm zlokalizowanych na planie. Verso: inform. turyst.-krajozn. z fot. – Indeks ulic.

ISBN 978-83-7598-031-8

1. Sopot (woj. pomorskie) – od 2001 r. 2. Plany miast

912(438)PM(084.3)

b26439785

691/2011

Stara Kiszewa (gmina). [Ca 1:66 000]

Gmina Stara Kiszewa : mapa / Borowiackie Centrum Promocji i Reklamy Wydawnictwo Julita. – [Ca 1:66 000]. – Śliwice : Borowiackie Centrum Promocji i Reklamy Wydawnictwo Julita, 2009. – 1 mapa : kolor ; 27x35 cm, w okł. 10x7 cm.

Tyt. okł. Mapy poboczne: Stara Kiszewa, [ca 1:23 000], 8x12 cm; pogładowa mapa podziału pow. kościerskiego na gminy. Verso: tekst inform. z fot., inform. teleadresowy.

ISBN 978-83-7529-080-6

1. Stara Kiszewa (woj. pomorskie ; okręg) – geografia 2. Mapy

912(438)PM(084.3)

b25774840

692/2011

Starogard Gdański (okolice). 1:50 000

Starogard Gdański 325.3 : woj. gdańskie / przygot. do dr. w PPGK. – Wznowienie dr., wyd. 1. – 1:50 000 ; państwowy układ współrzędnych 1965. – [Warszawa] : Główny Geodeta Kraju, dr. 2011. – 1 mapa : kolor ; 42x66 cm, ark. 50x76 cm.

(Mapa topograficzna 1:50 000. Ukł. 1965).

Tyt. znad ramki mapy. Instrukcja do mapy sporządzona przez GUGiK. Materiał podstawowy: mapa 1:50 000, wg znaków umownych 1966 r., stan z roku 1970, 1973. Przygot. do dr. w 1977 r. Poziom odniesienia Kronsztadt. Oznaczona i narysowana siatka kilometrowa, brak współrzędnych geogr. Rzeźba terenu: poziomic, punkty wysokości. Podział administracyjny: stan na 31 XII 1976 r. Objasnienie znaków na prawym marginesie mapy.

ISBN 978-83-254-1331-6

1. Starogard Gdański (woj. pomorskie ; okręg) – geografia 2. Mapy topograficzne

912(438)PM(084.3)

b26631441

693/2011

Starogardzki, powiat. [Ca 1:150 000]

Powiat starogardzki / Borowiackie Centrum Promocji i Reklamy Wydawnictwo Julita. – [Ca 1:150 000]. – Śliwice : Borowiackie Centrum Promocji i Reklamy Wydawnictwo Julita, 2008. – 1 mapa : kolor ; 40x31 cm, ark. 43x61 cm, w okł. 23x11 cm.

Tyt. okł. Mapy poboczne: Starogard Gdański, [ca 1:34 000], 21x20 cm; Zblewo, [ca 1:28 700], 11x10 cm; Osieczna, [ca 1:11 500], 11x10 cm; Kaliska, [ca 1:23 500], 11x10 cm; Lubichowo, [ca 1:18 600], 10x10 cm; Osiek, [ca 1:17 100], 10x10 cm; Smętowo Graniczne, [ca 1:19 900], 10x10 cm; Skórcz, [ca 1:25 100], 11x10 cm; Skarszewy, [ca 1:22 300], 11x10 cm. Verso: tekst inform. z fot., adresy urzędów gminnych, reklamy.

ISBN 978-83-7529-062-2

1. Starogard Gdański (woj. pomorskie ; okręg) – turystyka 2. Mapy turystyczne

912(438)PM(084.3)

b25775704

694/2011

Starogardzki, powiat. [Ca 1:150 000]

Powiat starogardzki : mapa / Borowiackie Centrum Promocji i Reklamy Wydawnictwo Julita. – [Ca 1:150 000]. – Śliwice : Borowiackie Centrum Promocji i Reklamy Wydawnictwo Julita, 2009. – 1 mapa : kolor ; 40x31 cm, ark. 45x64 cm, złoż. 23x11 cm.

Tyt. panelowy. Mapy poboczne: Starogard Gdański, [ca 1:34 000], 22x21 cm; Zblewo, [ca 1:28 700], 11x10 cm; Osieczna, [ca 1:11 500], 11x10 cm; Kaliska, [ca 1:23 500], 11x10 cm; Lubichowo, [ca 1:18 600], 10x10 cm; Osiek, [ca 1:17 100], 10x10 cm; Smętowo Graniczne, [ca 1:19 500], 10x10 cm; Skórcz, [ca 1:25 100], 11x10 cm; Skarszewy, [ca 1:22 300], 11x10 cm; Bobowo centrum, [ca 1:28 700], 11x10 cm; Czarna Woda, [ca 1:42 000], 11x10 cm. Verso: tekst inform. z fot., adresy urzędów gminnych, reklamy.

ISBN 978-83-7529-093-6

1. Starogard Gdański (woj. pomorskie ; okręg) – turystyka 2. Mapy turystyczne

912(438)PM(084.3)

b25774463

695/2011

Starogardzki, powiat. [Ca 1:150 000]

Powiat starogardzki : mapa / Borowiackie Centrum Promocji i Reklamy Wydawnictwo Julita. – [Ca 1:150 000]. – Śliwice : Borowiackie Centrum Promocji i Reklamy Wydawnictwo Julita, 2010. – 1 mapa : kolor ; 40x31 cm, ark. 45x64 cm, w okł. 23x11 cm.

Tyt. okł. Mapy poboczne: Starogard Gdański, [ca 1:34 000], 22x21 cm; Zblewo, [ca 1:28 700], 11x10 cm; Osieczna, [ca 1:11 500], 11x10 cm; Kaliska, [ca 1:23 500], 11x10 cm; Lubichowo, [ca 1:18 600], 10x10 cm; Osiek, [ca 1:17 100], 10x10 cm; Smętowo Graniczne, [ca 1:19 500], 10x10 cm; Skórcz, [ca 1:25 100], 11x10 cm; Skarszewy, [ca 1:22 300], 11x10 cm; Bobowo centrum, [ca 1:30 000], 10x10 cm; Czarna Woda, [ca 1:42 000], 10x10 cm. Verso: tekst inform. z fot., adresy urzędów gminnych. Wewnętrzne strony okł. inform. turyst.

ISBN 978-83-7529-103-2

1. Starogard Gdański (woj. pomorskie ; okręg) – turystyka 2. Mapy turystyczne

912(438)PM(084.3)

b25775674

696/2011

Starogardzki, powiat. [Ca 1:175 000]

Powiat starogardzki : mapa / Borowiackie Centrum Promocji i Reklamy Wydawnictwo Julita. – [Ca 1:175 000]. – Śliwice : Borowiackie Centrum Promocji i Reklamy Wydawnictwo Julita, 2008. – 1 mapa : kolor ; 32x27 cm, w okł. 10x7 cm.

Tyt. okł. Verso: tekst inform. z fot., inform. teleadresowy.

ISBN 978-83-7529-072-1

1. Starogard Gdański (woj. pomorskie ; okręg) – turystyka 2. Mapy turystyczne

912(438)PM(084.3)

b25774724

697/2011

Studzienice (gmina). [Ca 1:60 000]

Gmina Studzienice : mapa turystyczna = touristische Karte / Wydawnictwo "Region". – Wyd. 3. zm. – [Ca 1:60 000]. – Gdynia : Wydawnictwo "Region", 2010. – 1 mapa : kolor ; 31x43 cm, ark. 32x48 cm, złoż. 16x10 cm.

Tyt. panelowy. Mapa poboczna: [Studzienice - plan], [ca 1:12 000], 12x15 cm. Verso: inform. turyst.-krajozn. z fot. – Tekst i treść mapy pol., legenda także niem.

ISBN 978-83-7591-155-8

1. Studzienice (woj. pomorskie, pow. Bytów ; okręg) – turystyka 2. Mapy turystyczne

912(438)PM(084.3)

b26572060

698/2011

Tuchola. [Ca 1:12 000]

Tuchola stolica Borów Tucholskich : plan miasta / PHU "Jur-Mann" Jerzy Hoffmann. – [Ca 1:12 000]. – Tuchola : PHU Jur-Mann Jerzy Hoffmann : we współpr. z Urzędem Miasta w Tucholi, 2010. – 1 mapa : kolor. ; 38x36 cm, ark. 48x68 cm, złoż. 24x12 cm.

Tyt. panelowy. Mapy poboczne: [Powiat tucholski], [ca 1:137 000]; 32x32 cm; [Tuchola] Stare Miasto, [ca 1:3 500], 13x13 cm. Verso: inform. turyst.-krajozn. z fot. – Indeks ulic.

ISBN 978-83-62019-04-5

1. Tuchola (woj. kujawsko-pomorskie) – od 2001 r. 2. Plany miast

912(438)PM(084.3)

b25776204

699/2011

* * *

Gdańska, Zatoka. Bałtyk, Zatoka Gdańska : plan portu Gdynia : skala 1:10 000 (54°30'). Bałtyk, Zatoka Gdańska : plan portu Gdańsk : skala 1:12 500 (54°30') *zob. poz. 37*

Kaszuby. Kaszubski Pierścień : mapa turystyczna obszaru powiatów: bytowskiego, chojnickiego, kartuskiego, kościerskiego, lęborskiego : skala 1:250 000 *zob. poz. 74*

Kaszuby. Kaszubski Pierścień : mapa turystyczna obszaru powiatów: bytowskiego, chojnickiego, kartuskiego, kościerskiego, lęborskiego : skala 1:250 000 *zob. poz. 75*

912(438)SL(084.3) Województwo śląskie

Będziński, powiat. [Ca 1:35 000]

Mapa fortyfikacji i miejsc pamięci na terenie powiatu będzińskiego / tekst i oprac. Michał Sintera. – [Ca 1:35 000]. – Piekary Śląskie : Stowarzyszenie na Rzecz Zabytków Fortyfikacji "Pro Fortalicum", [2011]. – 1 mapa : kolor. ; 68x90 cm, złoż. 17x12 cm.

Tyt. panelowy. Mapa powstała w wyniku graficznego połączenia ark. mapy topogr. Polski 1:50 000 o godłach: M-34-50-D, M-34-51-C, M-34-63-A, M-34-63-B. Rzeźba terenu: poziomice, punkty wysokości. Verso: inform. o fortyfikacjach z fot. – Projekt dofinansowany przez Powiat Będziński ze środków na realizację zadań publicznych w dziedzinie kultury, sztuki, ochrony dóbr kultury i dziedzictwa narodowego. – Tekst i treść mapy pol., legenda także ang.

ISBN 978-83-930262-0-3

1. Będzin (woj. śląskie ; okręg) – turystyka 2. Będzin (woj. śląskie ; okręg) – zabytki 3. Będzin (woj. śląskie ; okręg) – miejsca pamięci 4. Fortyfikacje polowe – Polska – 1939-1945 r. 5. Fortyfikacje polowe – Polska – 1944-1989 r. 6. Mapy turystyczne

912(438)SL(084.3)

b2591893x

700/2011

Będziński, powiat. 1:70 000

Plan powiatu będzińskiego, miasta Dąbrowa Górnicza i miasta Sosnowiec : skala 1:70 000 / Geoplan. – 4. ed. – Skala 1:70 000. – Bielsko-Biała : Geoplan, [2011]. – 1 mapa : kolor. ; 59x59 cm, ark. 105x85 cm.

Tyt. znad mapy. Rzeźba terenu: punkty wysokości. Recto: wokół mapy reklamy firm. – Indeks ulic. Indeks miejscowości.

1. Będzin (woj. śląskie ; okręg) – geografia 2. Dąbrowa Górnicza (woj. śląskie) – od 2001 r. 3. Sosnowiec (woj. śląskie) – od 2001 r. 4. Mapy 5. Plany miast

912(438)SL(084.3)

b26929090

701/2011

Biała Wielka (okolice). 1:25 000

Biała Wielka 522.12 : woj. częstochowskie / oprac. w PPGK. – Wznowienie dr., wyd. 1. – 1:25 000 ; państwowy układ współrzędnych 1965. – [Warszawa] : Główny Geodeta Kraju, dr. 2011. – 1 mapa : kolor. ; 42x66 cm, ark. 50x76 cm.

(Mapa topograficzna 1:25 000. Ukł. 1965).

Tyt. znad ramki mapy. Instrukcja do mapy sporządzona przez GUGiK. Oprac. w 1989 r. na podstawie mapy 1:10 000 z 1983 r., wg znaków umownych - wzór 1966 r. Poziom odniesienia Kronsztadt. Oznaczona i narysowana siatka kilometrowa, brak współrzędnych geogr. Rzeźba terenu: poziomice, punkty wysokości. Podział administracyjny: stan na 1983-11-15. Objaśnienie znaków na prawym marginesie mapy.

ISBN 978-83-254-1465-8

1. Biała Wielka (woj. śląskie ; okręg) – geografia 2. Mapy topograficzne

912(438)SL(084.3)

b26787933

702/2011

Bielsko-Biała. 1:20 000

Bielsko-Biała : plan miasta : skala 1:20 000 / Geoplan. – Ed. 6. – Skala 1:20 000. – Bielsko-Biała : Geoplan, [2011]. – 1 mapa : kolor. ; 74x65 cm, ark. 122x87 cm.

Tyt. znad mapy. Rzeźba terenu: poziomice, punkty wysokości. Mapa poboczna: [Bielsko-Biała] Centrum, 1:10 000, 19x20 cm. Recto: wokół planu reklamy firm. – Indeks ulic.

1. Bielsko-Biała (woj. śląskie) – od 2001 r. 2. Plany miast
912(438)SL(084.3)
b26449754

703/2011

Bielsko-Biała (okolice). 1:25 000

Bielsko-Biała 172.31/P : woj. bielskie / oprac. w Okręg. Przeds. Geod.-Kart. w Rzeszowie. – Wznowienie dr., wyd. 1. – 1:25 000 ; państwowy układ współrzędnych 1965. – [Warszawa] : Główny Geodeta Kraju, dr. 2011. – 1 mapa : kolor. ; 42x34 cm, ark. 50x45 cm.

(Mapa topograficzna 1:25 000. Ukł. 1965).

Tyt. znad ramki mapy. Instrukcja do mapy sporządzona przez GUGiK. Oprac. w 1982 r. na podstawie mapy 1:10 000 z 1979 r., wg znaków umownych - wzór 1966. Poziom odniesienia Kronsztadt. Oznaczona i narysowana siatka kilometrowa, brak współrzędnych geogr. Rzeźba terenu: poziomice, punkty wysokości. Podział administracyjny: stan na 1 I 1978 r. Objasnienie znaków na prawym marginesie mapy.

ISBN 978-83-254-1399-6

1. Bielsko-Biała (woj. śląskie ; okręg) – geografia 2. Mapy topograficzne
912(438)SL(084.3)
b26786710

704/2011

Bieruńsko-lędziński, powiat. 1:80 000

Plan powiatów bieruńsko-lędzińskiego, mikołowskiego, pszczyńskiego oraz miasta Tychy n.p.p. : skala 1:80 000 / Geoplan. – 5. ed. – Skala 1:80 000. – Bielsko-Biała : Geoplan, [2011]. – 1 mapa : kolor. ; 60x60 cm, ark. 106x86 cm.

Tyt. znad mapy. Rzeźba terenu: punkty wysokości. Recto: wokół mapy i na niej reklamy firm. – Indeks ulic.

1. Bieruń (woj. śląskie ; okręg) – geografia 2. Lędziny (woj. śląskie ; okręg) – geografia 3. Mikołów (woj. śląskie ; okręg) – geografia
4. Pszczyna (woj. śląskie ; okręg) – geografia 5. Tychy (woj. śląskie ; okręg) – geografia 6. Mapy
912(438)SL(084.3)
b26134950

705/2011

Bytom. 1:20 000

Bytom i Radzionków : plan miasta : skala 1:20 000 / Geoplan. – Ed. 4. – Skala 1:20 000. – Bielsko-Biała : Geoplan, [2011]. – 1 mapa : kolor. ; 58x62 cm, ark. 104x86 cm.

Tyt. znad mapy. Przy tyt. błędnie podane VI ed. Rzeźba terenu: punkty wysokości, rys. skarp. Mapa poboczna: [Bytom] Centrum, 1:10 000, 12x17 cm. Recto: wokół planu reklamy firm. – Indeks ulic.

1. Bytom (woj. śląskie) – od 2001 r. 2. Radzionków (woj. śląskie) – od 2001 r. 3. Plany miast
912(438)SL(084.3)
b26449821

706/2011

Bytom. 1:20 000

Bytom i Radzionków : plan miasta : skala 1:20 000 / Geoplan. – Ed. 5. – Skala 1:20 000. – Bielsko-Biała : Geoplan, [2011]. – 1 mapa : kolor. ; 58x62 cm, ark. 104x86 cm.

Tyt. znad mapy. Rzeźba terenu: punkty wysokości, rys. skarp. Mapa poboczna: [Bytom] Centrum, 1:10 000, 12x17 cm. Recto: wokół planu reklamy firm. – Indeks ulic.

1. Bytom (woj. śląskie) – od 2001 r. 2. Radzionków (woj. śląskie) – od 2001 r. 3. Plany miast
912(438)SL(084.3)
b26449845

707/2011

Chorzów. 1:17 000

Chorzów i Świętochłowice : plan miast : skala 1:17 000 / Geoplan. – 4. ed. – Skala 1:17 000. – Bielsko-Biała : Geoplan, [2011]. – 1 mapa : kolor. ; 65x53 cm, ark. 111x79 cm.

Tyt. znad mapy. Rzeźba terenu: punkty wysokości. Mapa poboczna: Chorzów Centrum, 1:10 000, 10x12 cm. Recto: wokół planu i na nim reklamy firm. – Indeks ulic.

1. Chorzów (woj. śląskie) – od 2001 r. 2. Świętochłowice (woj. śląskie) – od 2001 r. 3. Plany miast
912(438)SL(084.3)
b26439426

708/2011

Czechowice-Dziedzice. 1:20 000

Czechowice-Dziedzice : plan miasta i gminy : skala 1:20 000 / Polplan, Polskie Wydawnictwo Kartograficzne. – Skala 1:20 000. – Szczyrk : Polplan, Polskie Wydawnictwo Kartograficzne, [2011]. – 1 mapa : kolor. ; 61x58 cm, ark. 101x70 cm.

Tyt. znad mapy. Rzeźba terenu: punkty wysokości. Mapa poboczna: [Czechowice-Dziedzice] Centrum, 1:10 000, 11x15 cm. Recto: wokół mapy i na niej reklamy firm. – Indeks ulic.

1. Czechowice-Dziedzice (woj. śląskie) – od 2001 r. 2. Czechowice-Dziedzice (woj. śląskie ; okręg) – geografia 3. Plany miast 4. Mapy
912(438)SL(084.3)
b26134391

709/2011

Częstochowa. 1:10 000

Częstochowa-Kiedrzyń M-34-39-A-c-4 / oprac. topogr. WPGK "GEOMAT" w Poznaniu ; oprac. kartogr. WPGK "GEOMAT" w Poznaniu. – Wznowienie dr., wyd. 1. – 1:10 000 ; układ współrzędnych 1942 (E 19°03'45"-E 19°07'30"/N 50°52'30"-N 50°50'00"). – Warszawa : Główny Geodeta Kraju, dr. 2011. – 1 mapa : kolor. ; 48x46 cm, ark. 59x63 cm, w okł. 26x13 cm.

(Mapa topograficzna Polski 1:10 000. Ukł. 1942).

[zob. Skorowidz mapy topograficznej Polski 1:10 000. Ukł. 1942](#)

Tyt. znad ramki mapy. Instrukcja do mapy sporządzona przez GUGiK. Oprac. topogr. 1993 r., oprac. kartogr. 1995 wg znaków umownych 1994. Poziom odniesienia Kronsztadt. Rzeźba terenu: poziomice, punkty wysokości. Objąsnienie znaków na lewym marginesie. Na dolnym marginesie podział administracyjny.

ISBN 978-83-254-1585-3

1. Częstochowa (woj. śląskie) – Kiedrzyń 2. Mapy topograficzne

912(438)SL(084.3)

b26782625

710/2011

Częstochowa. 1:10 000

Częstochowa-Osiedle Północ M-34-39-A-d-3 / oprac. topogr. WPGK "GEOMAT" w Poznaniu ; oprac. kartogr. WPGK "GEOMAT" w Poznaniu. – Wznowienie dr., wyd. 1. – 1:10 000 ; ukł. współrzędnych 1992 (E 19°07'30"-E 19°11'15"/N 50°52'30"-N 50°50'00"). – Warszawa : Główny Geodeta Kraju, dr. 2011. – 1 mapa : kolor. ; 48x46 cm, ark. 59x63 cm, w okł. 26x13 cm.

(Mapa topograficzna Polski 1:10 000. Ukł. 1942).

[zob. Skorowidz mapy topograficznej Polski 1:10 000. Ukł. 1942](#)

Tyt. znad ramki mapy. Instrukcja do mapy sporządzona przez GUGiK. Oprac. topogr. 1993 r., oprac. kartogr. 1995 wg znaków umownych 1994. Poziom odniesienia Kronsztadt. Rzeźba terenu: poziomice, punkty wysokości. Objąsnienie znaków na lewym marginesie. Na dolnym marginesie podział administracyjny.

ISBN 978-83-254-1586-0

1. Częstochowa (woj. śląskie) – Północ 2. Częstochowa (woj. śląskie ; okręg) – geografia 3. Mapy topograficzne

912(438)SL(084.3)

b26782649

711/2011

Częstochowa. 1:22 000

Częstochowa : plan miasta : skala 1:22 000 / Geoplan. – 5. ed. – Skala 1:22 000. – Bielsko-Biała : Geoplan, [2010]. – 1 mapa : kolor. ; 78x86 cm, ark. 98x118 cm.

Tyt. znad mapy. Rzeźba terenu: punkty wysokości. Mapa poboczna: [Częstochowa] Centrum, 1:10 000, 21x27 cm. Recto: wokół planu i na nim reklamy firm. – Indeks ulic.

1. Częstochowa (woj. śląskie) – od 2001 r. 2. Plany miast

912(438)SL(084.3)

b26151467

712/2011

Częstochowski, powiat. 1:113 000

Powiat częstochowski : folder informacyjny : mapa drogowa / oprac. i wyd. Wydawnictwo LoboSoft II we współpr. z Powiatowym Zarządem Dróg oraz Starostwem Powiatowym w Częstochowie. – Wyd. 3. – Skala 1:113 000. – Kraków : Wydawnictwo LoboSoft II, 2010. – 1 mapa : kolor. ; 45x63 cm, złoż. 13x23 cm.

Tyt. panelowy. Verso: inform. o remontach dróg z fot., inform. teledoresowy. – Treść map i tekst pol., legenda także ang., niem.

ISBN 978-83-61839-06-4

1. Częstochowa (woj. śląskie ; okręg) – geografia 2. Drogi – Polska 3. Mapy drogowe

912(438)SL(084.3)

b26150785

713/2011

Dąbrowa Górnicza. 1:10 000

M-34-63-B-a-2 (Dąbrowa Górn. - Strzemieszyce Mł.) / oprac. topogr. OPGK Kraków ; oprac. kartogr. Geokart International w Rzeszowie. – Wznowienie dr., wyd. 1. – 1:10 000 ; układ współrzędnych 1942 (E 19°18'45"-E 19°22'30"/N 50°20'00"-N 50°17'30"). – [Warszawa] : Główny Geodeta Kraju, dr. 2011. – 1 mapa : kolor. ; 49x47 cm, ark. 59x63 cm.

(Mapa topograficzna Polski 1:10 000. Ukł. 1942).

[zob. Skorowidz mapy topograficznej Polski 1:10 000. Ukł. 1942](#)

Tyt. znad ramki mapy. Instrukcja do mapy sporządzona przez GUGiK. Poziom odniesienia Kronsztadt. Oprac. topogr. 1993 r., oprac. kartogr. 1994 r. wg znaków umownych 1994 r. Rzeźba terenu: poziomice, punkty wysokości. Objąsnienie znaków na lewym marginesie. Na dolnym marginesie podział administracyjny: stan sprzed 1999 r.

ISBN 978-83-254-1584-6

1. Dąbrowa Górnicza (woj. śląskie) – Strzemieszyce Małe 2. Mapy topograficzne

912(438)SL(084.3)

b26787489

714/2011

Dąbrowa Górnicza (okolice). 1:25 000 [i.e. ca 1:38 500]

Dąbrowa Górnicza : arkusz = sheet / [aut. Anna Pasieczna, Aleksandra Dusza-Dobek, Magdalena Głogowska ; projekt kartogr. i typogr. atlasu Janina Małecka, Teresa Lipniacka, Michał Dziubieli] ; red. Anna Pasieczna ; Państwowy Instytut Geologiczny - Państwowy Instytut Badawczy. – 1:25 000 [i.e. ca 1:38 500] ; ukł. współrzędnych geodezyjnych 1992 (E 19°07'30"-E 19°15'00"/N 50°20'00"-N 50°15'00"). – Warszawa : Państwowy Instytut Geologiczny - Państwowy Instytut Badawczy, 2011. – 1 atlas (27, [1], 63 s.) : mapy kolor. ; 30x43 cm + 1 dysk optyczny (CD-ROM).

(Szczegółowa mapa geochemiczna Górnego Śląska 1:25 000).

Podkład topogr. na podstawie Mapy topograficznej 1:50 000, ark. Katowice M-34-63-A. W tyt. serii błędnie podana skala, poprawna obliczona wg podziałki liniowej. Dokument towarzyszący: Dąbrowa Górnicza : arkusz [Dokument elektroniczny]. Dane kartograficzne. Warszawa : Państwowy Instytut Geologiczny - Państwowy Instytut Badawczy, 2011. 1 dysk optyczny (CD-ROM) : kolor. ; 12 cm. Wymagania systemowe: Internet 7.0 lub Firefox; Acrobat Reader, karta graficzna; czytnik CD-ROM. Tyt. z ekranu tyt. – Bibliogr. s. 27. – Wykonano na zamówienie Ministra Środowiska za środki finansowe wypłacone przez Narodowy Fundusz Ochrony Środowiska i Gospodarki Wodnej. – Treść map pol., tekst i legendy także ang.

ISBN 978-83-7538-804-6

1. Dąbrowa Górnicza (woj. śląskie ; okręg) – geologia 2. Dąbrowa Górnicza (woj. śląskie ; okręg) – gleba – chemia 3. Geochemia – Polska
4. Mapy geologiczne
912(438)SL(084.3)
b26673344

715/2011

Dąbrowa Górnicza (okolice). 1:25 000 [i.e. ca 1:38 500]

Strzemieszyce : arkusz = sheet / [aut. Anna Pasieczna et al. ; projekt kartogr. i typogr. atlasu Janina Małecka, Teresa Lipniacka, Michał Dziubieli] ; red. Anna Pasieczna ; Państwowy Instytut Geologiczny - Państwowy Instytut Badawczy. – 1:25 000 [i.e. ca 1:38 500] ; ukł. współrzędnych geodezyjnych 1992 (E 19°15'00"-E 19°22'30"/N 50°20'00"-N 50°15'00"). – Warszawa : Państwowy Instytut Geologiczny - Państwowy Instytut Badawczy, 2011. – 1 atlas (24, 63 s.) : mapy kolor. ; 30x43 cm + 1 dysk optyczny (CD-ROM).

(Szczegółowa mapa geochemiczna Górnego Śląska 1:25 000).

Podkład topogr. na podstawie Mapy topograficznej 1:50 000, ark. Jaworzno M-34-63-B. W tyt. serii błędnie podana skala, poprawna obliczona wg podziałki liniowej. Dokument towarzyszący: Strzemieszyce : arkusz [Dokument elektroniczny]. Dane kartograficzne. Warszawa : Państwowy Instytut Geologiczny - Państwowy Instytut Badawczy, 2011. 1 dysk optyczny (CD-ROM) : kolor ; 12 cm. Wymagania systemowe: Internet 7.0 lub Firefox; Acrobat Reader, karta graficzna; czytnik CD-ROM. Tyt. z ekranu tyt. – Bibliogr. s. 24. – Wykonano na zamówienie Ministra Środowiska za środki finansowe wypłacone przez Narodowy Fundusz Ochrony Środowiska i Gospodarki Wodnej. – Treść map pol., tekst i legendy także ang.

ISBN 978-83-7538-807-7

1. Dąbrowa Górnicza (woj. śląskie ; okręg) – geologia 2. Dąbrowa Górnicza (woj. śląskie ; okręg) – gleba – chemia 3. Dąbrowa Górnicza (woj. śląskie) – Strzemieszyce Wielkie – geologia 4. Dąbrowa Górnicza (woj. śląskie) – Strzemieszyce Wielkie – gleba – chemia 5. Geochemia – Polska 6. Mapy geologiczne
912(438)SL(084.3)
b26673447

716/2011

Istebna (gmina). 1:40 000

Atrakcje turystyczne gminy Istebna-Jaworzynka-Koniaków : skala 1:40 000 / Studio Plan. – Skala 1:40 000. – Wrocław : Studio Plan, 2011. – 1 mapa : kolor. ; 30x42 cm.

Tyt. z verso. Rzeźba terenu: poziomice, punkty wysokości. Verso: inform. turyst.-krajozn. z fot.

ISBN 978-83-62645-50-3

1. Istebna (woj. śląskie ; okręg) – turystyka 2. Jaworzynka (woj. śląskie ; okręg) – turystyka 3. Koniaków (woj. śląskie ; okręg) – turystyka
4. Mapy turystyczne
912(438)SL(084.3)
b26947821

717/2011

Jastrzębie-Zdrój. 1:20 000, 1:15 000

Jastrzębie-Zdrój. Żory : skala 1:20 000. Pszczyna : skala 1:15 000 : plan miasta = city plan = stadtplan = plan de la ville / oprac. Daunpol Wydawnictwo Kartograficzne. – Skala 1:20 000. Skala 1:15 000. – Warszawa : Daunpol Wydawnictwo Kartograficzne, [2011]. – 3 mapy na 1 ark. : dwustronny, kolor. ; 69x67 cm, 46x54 cm, 40x40 cm, ark. 94x68 cm, złoż. 24x12 cm.

Tyt. panelowy. Oprac. przy współpr. Wydziału Polityki Gospodarczej i Promocji Urzędu Miasta Jastrzębie-Zdrój. Rzeźba terenu: punkty wysokości. Mapy poboczne: [Jastrzębie-Zdrój] Centrum, 1:10 000, 25x38 cm; Mapa okolic, 1:250 000, 22x26 cm. – Indeksy ulic. – Treść map pol., legenda także ang., niem., fr.

ISBN 978-83-7475-573-3

1. Jastrzębie-Zdrój (woj. śląskie) – od 2001 r. 2. Żory (woj. śląskie) – od 2001 r. 3. Pszczyna (woj. śląskie) – od 2001 r. 4. Plany miast
912(438)SL(084.3)
b26593671

718/2011

Jaworzno. 1:10 000

Jaworzno-Byczyna M-34-63-D-a-1 / oprac. topogr. OPGK Kraków ; oprac. kartogr. Geokart International w Rzeszowie. – Wzniesienie dr, wyd. 1. – 1:10 000 ; układ współrzędnych 1942 (E 19°15'00"-E 19°18'45"/N 50°10'00"-N 50°07'30"). – [Warszawa] : Główny Geodeta Kraju, dr. 2011. – 1 mapa : kolor. ; 48x46 cm, ark. 59x63 cm.

(Mapa topograficzna Polski 1:10 000. Ukł. 1942).

zob. [Skorowidz mapy topograficznej Polski 1:10 000. Ukł. 1942](#)

Tyt. znad ramki mapy. Instrukcja do mapy sporządzona przez GUGiK. Oprac. topogr. 1993 r., oprac. kartogr. 1994, wg znaków umownych 1994. Rzeźba terenu: poziomice, punkty wysokości. Poziom odniesienia Kronsztadt. Objasnienie znaków na lewym marginesie. Na dolnym marginesie podział administracyjny.

ISBN 978-83-254-1581-5

1. Jaworzno (woj. śląskie) – Byczyna 2. Jaworzno (woj. śląskie ; okręg) – geografia 3. Mapy topograficzne
912(438)SL(084.3)
b26782297

719/2011

Jaworzno (okolice). 1:25 000 [i.e. ca 1:38 500]

Jaworzno : arkusz = sheet / [aut. Anna Pasieczna et al. ; projekt kartogr. i typogr. atlasu Janina Małecka, Teresa Lipniacka, Michał Dziubieli] ; red. Anna Pasieczna ; Państwowy Instytut Geologiczny - Państwowy Instytut Badawczy. – 1:25 000 [i.e. ca 1:38 500] ; ukł. współrzędnych geodezyjnych 1992 (E 19°15'00"-E 19°22'30"/N 50°15'00"-N 50°10'00"). – Warszawa : Państwowy Instytut Geologiczny - Państwowy Instytut Badawczy, 2011. – 1 atlas (24, 63 s.) : mapy kolor. ; 30x43 cm + 1 dysk optyczny (CD-ROM).

(Szczegółowa mapa geochemiczna Górnego Śląska 1:25 000).

Podkład topogr. na podstawie Mapy topograficznej 1:50 000, ark. Jaworzno M-34-63-B. W tyt. serii błędnie podana skala, poprawna obliczona wg podziałki liniowej. Dokument towarzyszący: Mysłachowice : arkusz [Dokument elektroniczny]. Dane kartograficzne. Warszawa : Państwowy Instytut Geologiczny - Państwowy Instytut Badawczy, 2011. 1 dysk optyczny (CD-ROM) : kolor ; 12 cm. Wymagania systemowe: Internet 7.0 lub Firefox; Acrobat Reader, karta graficzna; czytnik CD-ROM. Tyt. z ekranu tyt. – Bibliogr. s. 24. – Wykonano na zamówienie Ministra Środowiska

za środki finansowe wypłacone przez Narodowy Fundusz Ochrony Środowiska i Gospodarki Wodnej. – Treść map pol., tekst i legendy także ang.

ISBN 978-83-7538-805-3

1. Jaworzno (woj. śląskie; okręg) – geologia 2. Jaworzno (woj. śląskie; okręg) – gleba – chemia 3. Geochemia – Polska 4. Mapy geologiczne 912(438)SL(084.3)

b26673460

720/2011

Katowice. 1:10 000

Katowice-Giszowiec M-34-63-A-c-2 / oprac. topogr. OPGK Kraków ; oprac. kartogr. Geokart International w Rzeszowie. – Wznowienie dr., wyd. 1. – 1:10 000 ; układ współrzędnych 1942 (E 19°03'45"-E 19°07'30"/N 50°15'00"-N 50°12'30"). – [Warszawa] : Główny Geodeta Kraju, dr. 2011. – 1 mapa : kolor. ; 48x46 cm, ark. 59x63 cm.

(Mapa topograficzna Polski 1:10 000. Ukl. 1942).

[zob. Skorowidz mapy topograficznej Polski 1:10 000. Ukl. 1942](#)

Tyt. znad ramki mapy. Instrukcja do mapy sporządzona przez GUGiK. Oprac. topogr. 1993 r., oprac. kartogr. 1994, wg znaków umownych 1994. Rzeźba terenu: poziomic, punkty wysokości. Poziom odniesienia Kronsztadt. Objaśnienie znaków na lewym marginesie. Na dolnym marginesie podział administracyjny.

ISBN 978-83-254-1582-2

1. Katowice (woj. śląskie) – Giszowiec 2. Katowice (woj. śląskie; okręg) – geografia 3. Mapy topograficzne

912(438)SL(084.3)

b26782443

721/2011

Katowice. 1:10 000

Katowice-Ligota M-34-62-B-d-2 / oprac. topogr. PPGK ; oprac. kartogr. OPGK Rzeszów. – Wznowienie dr., wyd. 1. – 1:10 000 ; układ współrzędnych 1942 (E 18°56'15"-E 19°00'00"/N 50°15'00"-N 50°12'30"). – Warszawa : Główny Geodeta Kraju, dr. 2011. – 1 mapa : kolor. ; 48x46 cm, ark. 59x63 cm, w okł. 26x13 cm.

(Mapa topograficzna Polski 1:10 000. Ukl. 1942).

[zob. Skorowidz mapy topograficznej Polski 1:10 000. Ukl. 1942](#)

Tyt. znad ramki mapy. Instrukcja do mapy sporządzona przez GUGiK. Oprac. topogr. 1993 r., oprac. kartogr. 1995 r. wg znaków umownych 1994. Poziom odniesienia Kronsztadt. Rzeźba terenu: poziomic, punkty wysokości. Objaśnienie znaków na lewym marginesie. Na dolnym marginesie podział administracyjny.

ISBN 978-83-254-1589-1

1. Katowice (woj. śląskie) – Ligota 2. Mapy topograficzne

912(438)SL(084.3)

b26781700

722/2011

Katowice. 1:10 000

Katowice-Os. Paderewskiego M-34-63-A-c-1 / oprac. topogr. OPGK Kraków ; oprac. kartogr. Geokart International w Rzeszowie. – Wznowienie dr., wyd. 1. – 1:10 000 ; układ współrzędnych 1942 (E 19°00'00"-E 19°03'45"/N 50°15'00"-N 50°12'30"). – [Warszawa] : Główny Geodeta Kraju, dr. 2010. – 1 mapa : kolor. ; 48x47 cm, ark. 59x63 cm.

(Mapa topograficzna Polski 1:10 000. Ukl. 1942).

[zob. Skorowidz mapy topograficznej Polski 1:10 000. Ukl. 1942](#)

Tyt. znad ramki mapy. Instrukcja do mapy sporządzona przez GUGiK. Oprac. topogr. 1993 r., oprac. kartogr. 1994 r. wg znaków umownych 1994. Poziom odniesienia Kronsztadt-86. Rzeźba terenu: poziomic, punkty wysokości. Objaśnienie znaków na lewym marginesie. Na dolnym marginesie podział administracyjny.

ISBN 978-83-254-0904-3

1. Katowice (woj. śląskie) – Osiedle Paderewskiego 2. Mapy topograficzne

912(438)SL(084.3)

b25769522

723/2011

Katowice. 1:10 000

M-34-63-A-a-4 (Katowice-Szopienice) / oprac. topogr. OPGK Kraków ; oprac. kartogr. Geokart-International w Rzeszowie. – Wznowienie dr., wyd. 1. – 1:10 000 ; układ współrzędnych 1942 (E 19°03'45"-E 19°07'30"/N 50°17'30"-N 50°15'00"). – Warszawa : Główny Geodeta Kraju, dr. 2011. – 1 mapa : kolor. ; 48x47 cm, ark. 59x63 cm, w okł. 26x13 cm.

(Mapa topograficzna Polski 1:10 000. Ukl. 1942).

[zob. Skorowidz mapy topograficznej Polski 1:10 000. Ukl. 1942](#)

Tyt. znad ramki mapy. Instrukcja do mapy sporządzona przez GUGiK. Oprac. topogr. 1993 r., oprac. kartogr. 1995 r. wg znaków umownych 1994 r. Poziom odniesienia Kronsztadt-86. Rzeźba terenu: poziomic, punkty wysokości. Objaśnienie znaków na lewym marginesie. Na dolnym marginesie podział administracyjny.

ISBN 978-83-254-1588-4

1. Katowice (woj. śląskie) – Szopienice 2. Katowice (woj. śląskie; okręg) – geografia 3. Mapy topograficzne

912(438)SL(084.3)

b26792230

724/2011

Katowice. 1:25 000

Katowice-Ligota 531.23 : woj. katowickie / oprac. w OPGK Kraków. – Wznowienie dr., wyd. 1. – 1:25 000 ; państwowy układ współrzędnych 1965. – [Warszawa] : Główny Geodeta Kraju, dr. 2011. – 1 mapa : kolor. ; 42x66 cm, ark. 50x76 cm.

(Mapa topograficzna 1:25 000. Ukl. 1965).

Tyt. znad ramki mapy. Instrukcja do mapy sporządzona przez GUGiK. Oprac. w 1986 r. na podstawie mapy 1:10 000 z 1983 r., wg znaków umownych - wzór 1966 r. Poziom odniesienia Kronsztadt. Oznaczona i narysowana siatka kilometrowa, brak współrzędnych geogr. Rzeźba terenu: poziomice, punkty wysokości. Podział administracyjny: stan na 1983-08-31. Objąsnienie znaków na prawym marginesie mapy.

ISBN 978-83-254-1469-6

1. Katowice (woj. śląskie) – Ligota 2. Katowice (woj. śląskie ; okręg) – geografia 3. Mapy topograficzne
912(438)SL(084.3)
b26787817

725/2011

Koniecpol (okolice). 1:50 000

Koniecpol M-34-40-C / oprac. kartogr. PPGK Warszawa. – Wznowienie dr., wyd. 1., stan aktual. 1994 r. – 1:50 000 ; współrzędne prostokątne płaskie w ukł. PUWG-92, współrzędne geogr. geodezyjne w ukł. EUREF-89, elipsoida GRS-80 (E 19°30'-E 19°45'/N 50°50'-N 50°40'). – [Warszawa] : Główny Geodeta Kraju, dr. 2011. – 1 mapa : kolor. ; 39x37 cm, ark. 50x63 cm.

(Mapa topograficzna Polski 1:50 000. Ukł. 1992).

[zob. Skorowidz mapy topograficznej Polski 1:50 000. Ukł. 1942 i 1992](#)

Tyt. znad ramki mapy. Instrukcja do mapy sporządzona przez GUGiK. Oprac. kartogr. 1995 r. na podstawie mapy topogr. w skali 1:10 000. Poziom odniesienia Kronsztadt-86. Rzeźba terenu: poziomice, punkty wysokości. Objąsnienie znaków na lewym marginesie. Podział administracyjny na dolnym marginesie. – Treść mapy pol., legenda także ang.

ISBN 978-83-254-1282-1

1. Koniecpol (woj. śląskie ; okręg) – geografia 2. Mapy topograficzne
912(438)SL(084.3)
b26634739

726/2011

Koniecpol (okolice). 1:50 000

Koniecpol 142.4/P : woj. częstochowskie i kieleckie / przygot. do dr. w PPGK. – Wznowienie dr., wyd. 1. – 1:50 000 ; państwowy układ współrzędnych 1965. – [Warszawa] : Główny Geodeta Kraju, dr. 2011. – 1 mapa : kolor. ; 42x34 cm, ark. 50x45 cm.

(Mapa topograficzna 1:50 000. Ukł. 1965).

Tyt. znad ramki mapy. Instrukcja do mapy sporządzona przez GUGiK. Materiał podstawowy: mapa 1:50 000, wg znaków umownych 1966 r., stan z roku 1973. Przygot. do dr. w 1979 r. Poziom odniesienia Kronsztadt. Oznaczona i narysowana siatka kilometrowa, brak współrzędnych geogr. Rzeźba terenu: poziomice, punkty wysokości. Podział administracyjny: stan na 31 XII 1977 r. Objąsnienie znaków na prawym marginesie mapy.

ISBN 978-83-254-1304-0

1. Koniecpol (woj. śląskie ; okręg) – geografia 2. Mapy topograficzne
912(438)SL(084.3)
b26631064

727/2011

Krupski Młyn (okolice). 1:25 000

Krupski Młyn 521.14 : woj. katowickie, częstochowskie i opolskie / oprac. w OPGK Kraków. – Wznowienie dr., wyd. 1. – 1:25 000 ; państwowy układ współrzędnych 1965. – [Warszawa] : Główny Geodeta Kraju, dr. 2011. – 1 mapa : kolor. ; 42x66 cm, ark. 50x76 cm.

(Mapa topograficzna 1:25 000. Ukł. 1965).

Tyt. znad ramki mapy. Instrukcja do mapy sporządzona przez GUGiK. Oprac. w 1988 r. na podstawie mapy 1:10 000 z 1983 r., wg znaków umownych - wzór 1966 r. Poziom odniesienia Kronsztadt. Oznaczona i narysowana siatka kilometrowa, brak współrzędnych geogr. Rzeźba terenu: poziomice, punkty wysokości. Podział administracyjny: stan na 1983-05-06. Objąsnienie znaków na prawym marginesie mapy.

ISBN 978-83-254-1463-4

1. Krupski Młyn (woj. śląskie ; okręg) – geografia 2. Mapy topograficzne
912(438)SL(084.3)
b26787994

728/2011

Krzepice (okolice). 1:50 000

Krzepice M-34-38-A / oprac. kartogr. GEO-TOP Poznań. – Wznowienie dr., wyd. 1., stan aktual. 1993 r. – 1:50 000 ; współrzędne prostokątne płaskie w ukł. PUWG-92, współrzędne geogr. geodezyjne w ukł. EUREF-89, elipsoida GRS-80 (E 18°30'-E 18°45'/N 51°00'-N 50°50'). – [Warszawa] : Główny Geodeta Kraju, dr. 2011. – 1 mapa : kolor. ; 39x36 cm, ark. 50x63 cm.

(Mapa topograficzna Polski 1:50 000. Ukł. 1992).

[zob. Skorowidz mapy topograficznej Polski 1:50 000. Ukł. 1942 i 1992](#)

Tyt. znad ramki mapy. Instrukcja do mapy sporządzona przez GUGiK. Oprac. kartogr. 1997 r. na podstawie mapy topogr. w skali 1:10 000. Poziom odniesienia Kronsztadt-86. Rzeźba terenu: poziomice, punkty wysokości. Podział administracyjny na dolnym marginesie. Objąsnienia znaków na lewym marginesie. – Treść mapy pol., legenda także ang.

ISBN 978-254-83-1281-4

1. Krzepice (woj. śląskie ; okręg) – geografia 2. Mapy topograficzne
912(438)SL(084.3)
b26631283

729/2011

Krzyżanowice (okolice). 1:25 000

Krzyżanowice 540.22 : Polska (woj. katowickie) i CSRS / oprac. w Okręg. Przeds. Geod.-Kart. w Rzeszowie. – Wznowienie dr., wyd. 1. – 1:25 000 ; państwowy układ współrzędnych 1965. – [Warszawa] : Główny Geodeta Kraju, dr. 2011. – 1 mapa : kolor. ; 42x66 cm, ark. 50x76 cm.

(Mapa topograficzna 1:25 000. Ukł. 1965).

Tyt. znad ramki mapy. Mimo zapisu w tyt., obszar CSRS nie jest prezentowany na mapie. Instrukcja do mapy sporządzona przez GUGiK. Oprac. w 1982 r. na podstawie mapy 1:10 000 z 1975 r., wg znaków umownych - wzór 1966 r. Poziom odniesienia Kronsztadt. Oznaczona

i narysowana siatka kilometrowa, brak współrzędnych geogr. Rzeźba terenu: poziomice, punkty wysokości. Podział administracyjny: stan na 1 I 1975. Objaśnienie znaków na prawym marginesie mapy.

ISBN 978-83-254-1472-6

1. Krzyżanowice (woj. śląskie ; okręg) – geografia 2. Mapy topograficzne

912(438)SL(084.3)

b26787738

730/2011

Lubomia (okolice). 1:25 000

Lubomia 530.44 : Polska (woj. katowickie) i CSRS / oprac. w OPGK Białystok. – Wznowienie dr., wyd. 1. – 1:25 000 ; państwowy układ współrzędnych 1965. – [Warszawa] : Główny Geodeta Kraju, dr. 2011. – 1 mapa : kolor. ; 42x66 cm, ark. 50x76 cm.

(Mapa topograficzna 1:25 000. Ukł. 1965).

Tyt. znad ramki mapy. Mimo zapisu w tyt., obszar CSRS nie jest prezentowany na mapie. Instrukcja do mapy sporządzona przez GUGiK. Oprac. w 1990 r. na podstawie mapy 1:25 000 z 1989 r., wg znaków umownych - wzór 1966 r. Poziom odniesienia Kronsztadt. Oznaczona i narysowana siatka kilometrowa, brak współrzędnych geogr. Rzeźba terenu: poziomice, punkty wysokości. Podział administracyjny: stan na 1989-03-04. Objaśnienie znaków na prawym marginesie mapy.

ISBN 978-83-254-1466-5

1. Lubomia (woj. śląskie ; okręg) – geografia 2. Mapy topograficzne

912(438)SL(084.3)

b26787878

731/2011

Mikołów. 1:26 000

Mikołów : plan miasta : skala 1:26 000 / Geoplan. – 4. ed. – Skala 1:26 000. – Bielsko-Biała : Geoplan, [2011]. – 1 mapa : kolor. ; 83x63 cm, ark. 120x82 cm.

Tyt. znad mapy. Rzeźba terenu: punkty wysokości. Mapa poboczna: Mikołów Centrum, 1:10 000, 19x20 cm. Recto: wokół planu i na nim reklamy firm. – Indeks ulic.

1. Mikołów (woj. śląskie) – od 2001 r. 2. Plany miast

912(438)SL(084.3)

b26439499

732/2011

Mikołów. 1:26 000

Mikołów : plan miasta : skala 1:26 000 / Geoplan. – 5. ed. – Skala 1:26 000. – Bielsko-Biała : Geoplan, [2011]. – 1 mapa : kolor. ; 83x63 cm, ark. 120x82 cm.

Tyt. znad mapy. Rzeźba terenu: punkty wysokości. Mapa poboczna: Mikołów Centrum, 1:10 000, 19x20 cm. Recto: wokół planu i na nim reklamy firm. – Indeks ulic.

1. Mikołów (woj. śląskie) – od 2001 r. 2. Plany miast

912(438)SL(084.3)

b26901134

733/2011

Myszkowski, powiat. [Ca 1:180 000]

Powiaty myszkowski i zawierciański / Big Form. – Wyd. 2. – [Ca 1:180 000]. – Chojnów : Big Form, cop. 2006. – 1 mapa : kolor. ; 43x39 cm, ark. 83x58 cm.

Tyt. z mapy. Rzeźba terenu: punkty wysokości. Recto: wokół mapy i na niej reklamy firm.

1. Myszków (woj. śląskie ; okręg) – geografia 2. Zawiercie (woj. śląskie ; okręg) – geografia 3. Mapy

912(438)SL(084.3)

b26439554

734/2011

Piekary Śląskie. 1:20 000

Piekary Śląskie : plan miasta : skala 1:20 000 / Geoplan. – 4. ed. – Skala 1:20 000. – Bielsko-Biała : Geoplan, [2010]. – 1 mapa : kolor. ; 51x44 cm, ark. 94x68 cm.

Tyt. znad mapy. Rzeźba terenu: punkty wysokości. Recto: wokół planu reklamy firm. – Indeks ulic.

1. Piekary Śląskie (woj. śląskie) – od 2001 r. 2. Plany miast

912(438)SL(084.3)

b2578626x

735/2011

Pszczyna. 1:23 000

Pszczyna : plan miasta i gminy : skala 1:23 000 / Polplan, Polskie Wydawnictwo Kartograficzne. – Skala 1:23 000. – Szczyrk : Polplan, Polskie Wydawnictwo Kartograficzne, [2011]. – 1 mapa : kolor. ; 60x58 cm, ark. 101x70 cm.

Tyt. znad mapy. Rzeźba terenu: punkty wysokości. Mapy poboczne: [Gmina Pszczyna], 1:40 000, 20x22 cm; Centrum [Pszczyny], 1:7 000, 14x17 cm. Recto: wokół mapy i na niej reklamy firm. – Indeks ulic.

1. Pszczyna (woj. śląskie) – od 2001 r. 2. Pszczyna (woj. śląskie ; okręg) – geografia 3. Plany miast 4. Mapy

912(438)SL(084.3)

b26134445

736/2011

Raciborski, powiat. 1:50 000

Powiat raciborski dla aktywnych : skala 1:50 000 / oprac. Studio Plan ; kartogr. Monika Sibielec, Dariusz Wojciechowski, Romuald Guga ; red. Grzegorz Zwoliński ; teksty Dariusz Wojciechowski. – Skala 1:50 000. – Wrocław : Studio Plan, 2011. – 1 mapa : kolor. ; 98x67 cm, złoż. 24x11 cm.

(Galileos).

Tyt. panelowy. Współpr. i konsultacje Starostwo Powiatowe w Raciborzu i Urzędy Gmin. Rzeźba terenu: poziomice, punkty wysokości. Mapa poboczna: Racibórz, 1:10 000, 28x27 cm. Recto i verso: inform. turyst.-krajozn. z fot. – Tekst i legenda pol., treść mapy pol., czes.

ISBN 978-83-62645-49-7

1. Racibórz (woj. śląskie ; okręg) – turystyka 2. Mapy turystyczne

912(438)SL(084.3)

b2657407x

737/2011

Raciborski, powiat. 1:120 000

Powiat raciborski : skala 1:120 000 / Studio Plan. – Skala 1:120 000. – Wrocław : Studio Plan, 2011. – 1 mapa : kolor. ; 42x30 cm.

Tyt. z mapy. Rzeźba terenu: poziomice. Verso: kalendarz na 2012 r., fot.

ISBN 978-83-62645-66-4

1. Racibórz (woj. śląskie ; okręg) – turystyka 2. Mapy turystyczne

912(438)SL(084.3)

b26938650

738/2011

Rębielice Królewskie (okolice). 1:25 000

Rębielice Królewskie 511.21 : woj. częstochowskie i sieradzkie / oprac. kartogr. OPGK Rzeszów, OPGK Kraków. – Wznowienie dr., wyd. 1. – 1:25 000 ; państwowy układ współrzędnych 1965. – [Warszawa] : Główny Geodeta Kraju, dr. 2011. – 1 mapa : kolor. ; 42x66 cm, ark. 50x76 cm.

(Mapa topograficzna 1:25 000. Ukł. 1965).

Tyt. znad ramki mapy. Instrukcja do mapy sporządzona przez GUGiK. Oprac. na podstawie mapy 1:10 000, stan z 1983 r., 1984 r., wg znaków umownych - wzór 1966 r. Poziom odniesienia Kronsztadt. Oznaczona i narysowana siatka kilometrowa, brak współrzędnych geogr. Rzeźba terenu: poziomice, punkty wysokości. Podział administracyjny: stan na 12 V 1983. Objasnienie znaków na prawym marginesie mapy.

ISBN 978-83-254-1462-7

1. Rębielice Królewskie (woj. śląskie ; okręg) – geografia 2. Mapy topograficzne

912(438)SL(084.3)

b26788032

739/2011

Ruda Śląska (okolice). 1:25 000

Ruda Śląska 531.21 : woj. katowickie / oprac. w OPGK Kraków. – Wznowienie dr., wyd. 1. – 1:25 000 ; państwowy układ współrzędnych 1965. – [Warszawa] : Główny Geodeta Kraju, dr. 2011. – 1 mapa : kolor. ; 42x66 cm, ark. 50x76 cm.

(Mapa topograficzna 1:25 000. Ukł. 1965).

Tyt. znad ramki mapy. Instrukcja do mapy sporządzona przez GUGiK. Oprac. w 1986 r. na podstawie mapy 1:10 000 z 1983 r., 1986 r., wg znaków umownych - wzór 1966 r. Poziom odniesienia Kronsztadt. Oznaczona i narysowana siatka kilometrowa, brak współrzędnych geogr. Rzeźba terenu: poziomice, punkty wysokości. Podział administracyjny: stan na 1983-09-19. Objasnienie znaków na prawym marginesie mapy.

ISBN 978-83-254-1467-2

1. Ruda Śląska (woj. śląskie ; okręg) – geografia 2. Mapy topograficzne

912(438)SL(084.3)

b26787854

740/2011

Rybnik. 1:25 000

Rybnik : plan miasta : skala 1:25 000 / Geoplan. – 3. ed. – Skala 1:25 000. – Bielsko-Biała : Geoplan, [2011]. – 1 mapa : kolor. ; 68x61 cm, ark. 106x87 cm.

Tyt. znad mapy. Rzeźba terenu: punkty wysokości. Mapa poboczna: [Rybnik] Centrum, 1:10 000, 10x10 cm. Recto: wokół planu i na nim reklamy firm. – Indeks ulic.

1. Rybnik (woj. śląskie) – od 2001 r. 2. Plany miast

912(438)SL(084.3)

b26132485

741/2011

Skoczów. 1:25 000

Skoczów, Ustroń : plan miast : skala 1:25 000 / Geoplan. – 4. ed. – Skala 1:25 000. – Bielsko-Biała : Geoplan, [2011]. – 1 mapa : kolor. ; 55x44 cm, ark. 97x68 cm.

Tyt. znad mapy. Rzeźba terenu: poziomice, punkty wysokości. Recto: wokół planu reklamy firm. – Indeks ulic.

1. Skoczów (woj. śląskie) – od 2001 r. 2. Ustroń (woj. śląskie) – od 2001 r. 3. Plany miast

912(438)SL(084.3)

b2591506x

742/2011

Skoczów (okolice). 1:25 000

Skoczów 541.41 : woj. bielskie / oprac. w Okręg. Przeds. Geod.-Kart. w Rzeszowie. – Wznowienie dr., wyd. 1. – 1:25 000 ; państwowy układ współrzędnych 1965. – [Warszawa] : Główny Geodeta Kraju, dr. 2011. – 1 mapa : kolor. ; 42x66 cm, ark. 50x76 cm.

(Mapa topograficzna 1:25 000. Ukł. 1965).

Tyt. znad ramki mapy. Instrukcja do mapy sporządzona przez GUGiK. Oprac. w 1982 r. na podstawie mapy 1:10 000 z 1978 r., wg znaków umownych - wzór 1966 r. Poziom odniesienia Kronsztadt. Oznaczona i narysowana siatka kilometrowa, brak współrzędnych geogr. Rzeźba terenu: poziomice, punkty wysokości. Podział administracyjny: stan na 1 I 1978. Objasnienie znaków na prawym marginesie mapy.

ISBN 978-83-254-1473-3

1. Skoczów (woj. śląskie ; okręg) – geografia 2. Mapy topograficzne

912(438)SL(084.3)

b26787714

743/2011

Sosnowiec (okolice). 1:25 000

Sosnowiec 531.22 : woj. katowickie / oprac. w PPGK. – Wzniesienie dr, wyd. 1. – 1:25 000 ; państwowy układ współrzędnych 1965. – [Warszawa] : Główny Geodeta Kraju, dr. 2011. – 1 mapa : kolor. ; 42x66 cm, ark. 50x76 cm.

(Mapa topograficzna 1:25 000. Ukl. 1965).

Tyt. znad ramki mapy. Instrukcja do mapy sporządzona przez GUGiK. Oprac. w 1986 r. na podstawie mapy 1:10 000 z 1982 r., wg znaków umownych - wzór 1966 r. Poziom odniesienia Kronsztadt. Oznaczona i narysowana siatka kilometrowa, brak współrzędnych geogr. Rzeźba terenu: poziomice, punkty wysokości. Podział administracyjny: stan na 1982-11-01. Objaśnienie znaków na prawym marginesie mapy.

ISBN 978-83-254-1468-9

1. Sosnowiec (woj. śląskie ; okręg) – geografia 2. Mapy topograficzne

912(438)SL(084.3)

b26787829

744/2011

Szczyrk (okolice). 1:25 000

Szczyrk i okolice : Skrzyczne, Szyndzielnia, Klimczok : skala 1:25 000 / kartogr. Dariusz Wojciechowski [et al.] ; teksty Dariusz Wojciechowski, Kazimierz Dura ; Studio Plan. – Wyd. 3. – Skala 1:25 000. – Wrocław : Studio Plan, 2011. – 1 mapa : kolor. ; 67x47 cm, złoż. 24x12 cm.

(Galileos).

Tyt. panelowy. Rzeźba terenu: poziomice, punkty wysokości. Mapa poboczna: [Szczyrk] Centrum, 1:10 000, 14x21 cm. Verso: inform. turyst.-krajozn. z fot. Nr katalogowy 02-11-124. – Indeks ulic wg miast i gmin.

ISBN 978-83-62645-02-2

1. Szczyrk (woj. śląskie ; okręg) – turystyka 2. Szczyrk (woj. śląskie) – od 2001 r. 3. Mapy turystyczne 4. Plany miast

912(438)SL(084.3)

b26947985

745/2011

Śląskie, województwo. 1:10 000

Atlas fortyfikacji województwa śląskiego / [aut. Szymon Hrebenda] ; oprac. Szymon Hrebenda. – Skala 1:10 000. – Piekary Śląskie : Stowarzyszenie na Rzecz Zabytków Fortyfikacji "Pro Fortalicum", 2010. – 1 atlas (26, [38] s.) : fot., mapy kolor. ; 29 cm + 1 mapa ; 83x59 cm, złoż. 30x21 cm.

Mapa towarzysząca: Województwo Śląskie - mapa fortyfikacji, 1:175 000. Atlas zawiera zdj. lotnicze z oznaczonymi fortyfikacjami. – Bibliogr. s. 24.

ISBN 978-83-930262-1-0

1. Śląskie, województwo (od 1999) – zabytki 2. Architektura obronna niemiecka – zabytki – Polska – 20 w. 3. Architektura obronna polska – zabytki 4. Fortyfikacje – Polska – 1918-1939 r. 5. Fortyfikacje – Polska – 1939-1945 r. 6. Ortofotomapy 7. Atlasy geograficzne

912(438)SL(084.3)

b25919520

746/2011

Śląskie, województwo. 1:150 000

Województwo śląskie : mapa samochodowo-krajoznawcza : skala 1:150 000 / oprac. Mapy Ścienne Beata Piętka Wydawnictwo Kartograficzne. – Skala 1:150 000. – Katowice : Mapy Ścienne Beata Piętka Wydawnictwo Kartograficzne, 2009. – 1 mapa : kolor. ; 133x95 cm, złoż. 25x14 cm.

Tyt. panelowy. Rzeźba terenu: punkty wysokości. Mapy poboczne: Okręg Katowicki, 1:90 000, 47x60 cm; Województwo śląskie, mapa administracyjno-samochodowa, 1:440 000, 47x32 cm; Bielsko-Biała, [ca 1:20 000], 23x31 cm; Częstochowa, [ca 1:20 000], 23x31 cm; Katowice, [ca 1:20 000], 23x31 cm. Verso: inform. statystyczny o powiatach woj. śląskiego. – Indeks miejscowości. – Tekst i treść mapy pol., legenda także ang., niem.

ISBN 83-7345-417-9

1. Śląskie, województwo (od 1999) – geografia 2. Śląskie, województwo (od 1999) – turystyka 3. Mapy drogowe 4. Mapy turystyczne

912(438)SL(084.3)

b25917845

747/2011

Ustroń (okolice). 1:25 000

Ustroń, Golezów i okolice : Beskid Śląski : skala 1:25 000 / red. Grzegorz Zwoliński ; teksty Kazimierz Dura, Dariusz Wojciechowski ; kartogr. Alicja Worek [et al.] ; fot. Kazimierz Dura [et al.] ; Studio Plan. – Wyd. 2. – Skala 1:25 000. – Wrocław : Studio Plan, 2012. – 1 mapa : kolor. ; ark. 67x47 cm, złoż. 24x11 cm.

(Galileos).

Tyt. panelowy. Rzeźba terenu: poziomice, punkty wysokości, sygn. skał. Mapa poboczna: [Ustroń] Centrum, 1:10 000, 22x12 cm. Recto: schemat szlaków pieszych i rowerowych. Verso: inform. turyst.-krajozn. z fot. Nr kat. 02-11-125. – Indeks ulic.

ISBN 978-83-62645-30-5

1. Ustroń (woj. śląskie ; okręg) – turystyka 2. Golezów (woj. śląskie ; okręg) – turystyka 3. Beskid Śląski – turystyka 4. Mapy turystyczne

912(438)SL(084.3)

b26941600

748/2011

Wisła. 1:25 000

Wisła : mapa turystyczna 1:25 000 / oprac. Studio Plan ; kartogr. Monika Sibielec, Marta Zięba, Dariusz Wojciechowski ; red. Grzegorz Zwoliński ; teksty Urząd Miejski w Wiśle. – Skala 1:25 000. – Wrocław : Studio Plan, 2010. – 1 mapa : kolor. ; 47x67 cm, złoż. 24x12 cm.

Tyt. panelowy. Rzeźba terenu: poziomice, punkty wysokości, sygn. skał. Mapa poboczna: [Jablunków], [ca 1:25 000], 7x7 cm. Verso: inform. turyst. z fot., tab. Wyciągi narciarskie. – Indeks ulic. – Projekt "Jablunków - Wisła na turystycznych ścieżkach transgranicznych" współfinansowany ze środków Europejskiego Funduszu Rozwoju Regionalnego (EFRR) i budżetu państwa [...].

1. Wisła (woj. śląskie) – od 2001 r. 2. Wisła (woj. śląskie ; okręg) – turystyka 3. Park Krajobrazowy Beskidu Śląskiego – turystyka 4. Plany miast 5. Mapy turystyczne
912(438)SL(084.3)
b26574494 749/2011

Wodzisław Śląski. 1:23 000

Wodzisław Śląski, Pszów, Radlin, Rydułtowy : plan miasta : skala 1:23 000 / Geoplan. – 2. ed. – Skala 1:23 000. – Bielsko-Biała : Geoplan, [2011]. – 1 mapa : kolor. ; 58x61 cm, ark. 100x70 cm.

Tyt. znad mapy. Rzeźba terenu: punkty wysokości. Mapa poboczna: Centrum Wodzisław Śl., 1:110 000, 8x10 cm. Recto: wokół planu reklamy firm. – Indeks ulic.

1. Wodzisław Śląski (woj. śląskie) – od 2001 r. 2. Pszów (woj. śląskie) – od 2001 r. 3. Radlin (woj. śląskie) – od 2001 r. 4. Rydułtowy (woj. śląskie) – od 2001 r. 5. Plany miast
912(438)SL(084.3)
b26564336 750/2011

Wodzisław Śląski (okolice). 1:25 000

Wodzisław Śląski 531.33 : woj. katowickie / oprac. w OPGK Kraków. – Wznowienie dr., wyd. 1. – 1:25 000 ; państwowy układ współrzędnych 1965. – [Warszawa] : Główny Geodeta Kraju, dr. 2011. – 1 mapa : kolor. ; 42x66 cm, ark. 50x76 cm.

(Mapa topograficzna 1:25 000. Ukł. 1965).

Tyt. znad ramki mapy. Instrukcja do mapy sporządzona przez GUGiK. Oprac. w 1986 r. na podstawie mapy 1:10 000 z 1983 r., wg znaków umownych - wzór 1966 r. Poziom odniesienia Kronsztadt. Oznaczona i narysowana siatka kilometrowa, brak współrzędnych geogr. Rzeźba terenu: poziomice, punkty wysokości. Podział administracyjny: stan na 1983-12-30. Objasnienie znaków na prawym marginesie mapy.

ISBN 978-83-254-1470-2

1. Wodzisław Śląski (woj. śląskie ; okręg) – geografia 2. Mapy topograficzne

912(438)SL(084.3)

b26787799

751/2011

Zabrze. 1:20 000

Zabrze : plan miasta : skala 1:20 000 / Geoplan. – Ed. 5. – Skala 1:20 000. – Bielsko-Biała : Geoplan, [2010]. – 1 mapa : kolor. ; 77x47 cm, ark. 116x73 cm.

Tyt. znad mapy. Rzeźba terenu: punkty wysokości. Mapa poboczna: [Zabrze] Centrum, 1:10 000, 16x12 cm. Recto: wokół planu reklamy firm. – Indeks ulic.

1. Zabrze (woj. śląskie) – od 2001 r. 2. Plany miast

912(438)SL(084.3)

b2577685x

752/2011

Zawierciański powiat. [Ca 1:150 000]

Powiat zawierciański / Big Form. – Wyd. 3. – [Ca 1:150 000]. – Chojnów : Big Form, cop. 2008. – 1 mapa : kolor. ; 43x39 cm, ark. 83x58 cm.

Tyt. z mapy. Rzeźba terenu: punkty wysokości. Recto: wokół mapy i na niej reklamy firm.

1. Zawiercie (woj. śląskie ; okręg) – geografia 2. Mapy

912(438)SL(084.3)

b2643961x

753/2011

Żarki (okolice). 1:25 000

Żarki 522.11 : woj. częstochowskie / oprac. w PPGK. – Wznowienie dr., wyd. 1. – 1:25 000 ; państwowy układ współrzędnych 1965. – [Warszawa] : Główny Geodeta Kraju, dr. 2011. – 1 mapa : kolor. ; 42x66 cm, ark. 50x76 cm.

(Mapa topograficzna 1:25 000. Ukł. 1965).

Tyt. znad ramki mapy. Instrukcja do mapy sporządzona przez GUGiK. Oprac. w 1989 r. na podstawie mapy 1:10 000 z 1983 r., wg znaków umownych - wzór 1966 r. Poziom odniesienia Kronsztadt. Oznaczona i narysowana siatka kilometrowa, brak współrzędnych geogr. Rzeźba terenu: poziomice, punkty wysokości. Podział administracyjny: stan na 1983-11-02. Objasnienie znaków na prawym marginesie mapy.

ISBN 978-83-254-1464-1

1. Żarki (woj. śląskie ; okręg) – geografia 2. Mapy topograficzne

912(438)SL(084.3)

b26787957

754/2011

Żory. 1:25 000

Żory, Jastrzębie Zdrój : plan miast : skala 1:25 000 / Geoplan. – Skala 1:25 000. – Bielsko-Biała : Geoplan, [2011]. – 1 mapa : kolor. ; 82x76 cm, ark. 114x99 cm.

Tyt. znad mapy. Rzeźba terenu: punkty wysokości. Mapa poboczna: Żory centrum, 1:10 000, 10x11 cm. Recto: wokół planu reklamy firm. – Indeks ulic.

1. Żory (woj. śląskie) – od 2001 r. 2. Jastrzębie-Zdrój (woj. śląskie) – od 2001 r. 3. Plany miast

912(438)SL(084.3)

b26574731

755/2011

* * *

Śląsk. Zielony Wierchołek Śląska : mapa turystyczna : skala 1:55 000 zob. poz. 132

Bliżyn (okolice). 1:40 000

Bliżyn : mapa gminy z przewodnikiem turystycznym : skala 1:40 000 / red., teksty, oprac. kartogr. i zdj. Piotr Bielawski ; Agencja Regraf. – Skala 1:40 000. – Warszawa : Agencja Regraf, cop. 2009. – 1 mapa : kolor. ; 46x42 cm, ark. 46x64 cm, złoż. 23x11 cm.

Tyt. panelowy. Mapy poboczne: [Plan Bliżyna i Wojtyniowa], [ca 1:17 000], 18x21 cm; Województwo świętokrzyskie [podział na powiaty], 5x5 cm. Recto: tekst inform., inform. teleadresowy. Verso: kalendarium historyczne gminy, inform. turyst.-krajozn. z fot. – Indeks ulic i miejscowości.

ISBN 978-83-61042-28-0

1. Bliżyn (woj. świętokrzyskie ; okręg) – turystyka 2. Mapy turystyczne

912(438)SK(084.3)

b25909265

756/2011

Borki (okolice). 1:10 000

Borki M-34-29-D-d-3 / oprac. topogr. PPGK, Warszawa ; oprac. kartogr. PPGK, Warszawa. – 1:10 000 ; współrzędne prostokątne w ukł. "1992", współrzędne geogr. geodezyjne w ukł. EUREF-89, elipsoida GRS-80 (E 20°22'30"-E 20°26'15"/N 51°02'30"-N 51°00'00"). – [Warszawa] : Główny Geodeta Kraju, dr. 2011. – 1 mapa : kolor. ; 48x46 cm, ark. 59x63 cm.

(Mapa topograficzna Polski 1:10 000. Ukł. 1992).

zob. Skorowidz mapy topograficznej Polski 1:10 000. Ukł. 1992

Tyt. znad ramki mapy. Instrukcja do mapy sporządzona przez GUGiK. Oprac. topogr. 2001 r., oprac. kartogr. 2002 r. wg znaków umownych 1999 r. Poziom odniesienia Kronsztadt-86. Rzeźba terenu: poziomice, punkty wysokości. Objasnienie znaków na lewym marginesie. Na dolnym marginesie podział administracyjny.

ISBN 978-83-254-1481-8

1. Borki (woj. świętokrzyskie, gm. Mniów ; okręg) – geografia 2. Mapy topograficzne

912(438)SK(084.3)

b26744260

757/2011

Busko Zdrój (okolice). 1:50 000

Busko Zdrój 154.3 : woj. kieleckie i tarnobrzesckie / przygot. do dr. w PPGK. – Wznowienie dr., wyd. 1. – 1:50 000 ; państwowy układ współrzędnych 1965. – [Warszawa] : Główny Geodeta Kraju, dr. 2011. – 1 mapa : kolor. ; 42x66 cm, ark. 50x76 cm.

(Mapa topograficzna 1:50 000. Ukł. 1965).

Tyt. znad ramki mapy. Instrukcja do mapy sporządzona przez GUGiK. Materiał podstawowy: mapa 1:50 000, wg znaków umownych 1966 r., stan z roku 1970, 1974. Przygot. do dr. w 1978 r. Poziom odniesienia Kronsztadt. Oznaczona i narysowana siatka kilometrowa, brak współrzędnych geogr. Rzeźba terenu: poziomice, punkty wysokości. Podział administracyjny: stan na 31 XII 1977 r. Objasnienie znaków na prawym marginesie mapy.

ISBN 978-83-254-1309-5

1. Busko-Zdrój (woj. świętokrzyskie ; okręg) – geografia 2. Mapy topograficzne

912(438)SK(084.3)

b26637960

758/2011

Busko-Zdrój (okolice). 1:100 000

Okolice Buska Zdroju : mapa turystyczna : skala 1:100 000 = tourist map = touristische Karte / oprac. Agencja Reklamowa Pod Aniołem. – Skala 1:100 000. – Kraków : Agencja Reklamowa Pod Aniołem ; Busko Zdrój : we współpr. ze Starostwem Powiatowym, 2003. – 1 mapa : kolor. ; 45x41 cm, ark. 45x63 cm, złoż. 23x13 cm.

Tyt. panelowy. Rzeźba terenu: punkty wysokości. Mapy poboczne: Busko Zdrój, 1:20 000, 20x13 cm; Szlaki turystyczne, 1:275 000, 12x19 cm. Verso: inform. turyst.-krajozn. z fot. – Indeksy: miejscowości powiatu buskiego, ulic Buska Zdroju. – Tekst i treść mapy pol., legenda także ang., niem.

ISBN 83-89007-36-3

1. Busko-Zdrój (woj. świętokrzyskie ; okręg) – turystyka 2. Mapy turystyczne

912(438)SK(084.3)

b2591828x

759/2011

Chroberz (okolice). 1:25 000

Chroberz 153.44 : woj. kieleckie / oprac. w OPGK Kraków. – Wznowienie dr., wyd. 1. – 1:25 000 ; państwowy układ współrzędnych 1965. – [Warszawa] : Główny Geodeta Kraju, dr. 2011. – 1 mapa : kolor. ; 42x66 cm, ark. 50x76 cm.

(Mapa topograficzna 1:25 000. Ukł. 1965).

Tyt. znad ramki mapy. Instrukcja do mapy sporządzona przez GUGiK. Oprac. w 1982 r. na podstawie mapy 1:10 000 z 1978 r., wg znaków umownych - wzór 1966 r. Poziom odniesienia Kronsztadt. Oznaczona i narysowana siatka kilometrowa, brak współrzędnych geogr. Rzeźba terenu: poziomice, punkty wysokości. Objasnienie znaków na prawym marginesie mapy.

ISBN 978-83-254-1396-5

1. Chroberz (woj. świętokrzyskie ; okręg) – geografia 2. Mapy topograficzne

912(438)SK(084.3)

b26784798

760/2011

Czarnocin (okolice). 1:25 000

Czarnocin 163.22 : woj. kieleckie / oprac. w Okręg. Przeds. Geod. w Rzeszowie. – Wznowienie dr., wyd. 1. – 1:25 000 ; państwowy układ współrzędnych 1965. – [Warszawa] : Główny Geodeta Kraju, dr. 2011. – 1 mapa : kolor. ; 42x66 cm, ark. 50x76 cm.

(Mapa topograficzna 1:25 000. Ukł. 1965).

Tyt. znad ramki mapy. Instrukcja do mapy sporządzona przez GUGiK. Oprac. w 1984 r. na podstawie mapy 1:10 000 z roku 1976, 1977, 1978, wg znaków umownych - wzór 1966 r. Poziom odniesienia Kronsztadt. Oznaczona i narysowana siatka kilometrowa, brak współrzędnych geogr. Rzeźba terenu: poziomice, punkty wysokości. Podział administracyjny: stan na 1 I 1976 r. Objąsnienie znaków na prawym marginesie mapy.

ISBN 978-83-254-1398-9

1. Czarnocin (woj. świętokrzyskie ; okręg) – geografia 2. Mapy topograficzne

912(438)SK(084.3)

b26784944

761/2011

Ćmińsk Kościelny (okolice). 1:10 000

Ćmińsk Kościelny M-34-42-A-a-1 / oprac. topogr. OPGK Rzeszów S.A. ; oprac. kartogr. OPGK Rzeszów. – Skala 1:10 000 ; współrzędne prostokątne w ukł. "1992", współrzędne geogr. geodezyjne w ukł. EUREF-89, elipsoida GRS-80 (E 20°30'00"-E 20°33'45"/N 51°00'00"-N 50°57'30"). – [Warszawa] : Główny Geodeta Kraju, dr. 2011. – 1 mapa : kolor. ; 48x46 cm, ark. 59x63 cm.

(Mapa topograficzna Polski 1:10 000. Ukł. 1992).

[zob. Skorowidz mapy topograficznej Polski 1:10 000. Ukł. 1992](#)

Tyt. znad ramki mapy. Instrukcja do mapy sporządzona przez GUGiK. Oprac. topogr. i kartogr. 2000 r. wg znaków umownych 1999 r. Poziom odniesienia Kronsztadt-86. Rzeźba terenu: poziomice, punkty wysokości. Objąsnienie znaków na lewym marginesie. Na dolnym marginesie podział administracyjny.

ISBN 978-83-254-1489-4

1. Ćmińsk Kościelny (woj. świętokrzyskie ; okręg) – geografia 2. Mapy topograficzne

912(438)SK(084.3)

b26734989

762/2011

Dąbrowa (okolice). 1:10 000

Dąbrowa M-34-43-A-b-1 / oprac. topogr. WPGK "GEOMAT", Poznań ; oprac. kartogr. WPGK "GEOMAT", Poznań. – Wznowienie dr., wyd. 1. – 1:10 000 ; współrzędne prostokątne w ukł. "1992", współrzędne geogr. geodezyjne w ukł. EUREF-89, elipsoida GRS-80 (E 21°07'30"-E 21°11'15"/N 51°00'00"-N 50°57'30"). – [Warszawa] : Główny Geodeta Kraju, dr. 2011. – 1 mapa : kolor. ; 48x46 cm, ark. 59x63 cm.

(Mapa topograficzna Polski 1:10 000. Ukł. 1992).

[zob. Skorowidz mapy topograficznej Polski 1:10 000. Ukł. 1992](#)

Tyt. znad ramki mapy. Instrukcja do mapy sporządzona przez GUGiK. Oprac. topogr. i kartogr. 2001 r. wg znaków umownych 1999 r. Poziom odniesienia Kronsztadt-86. Rzeźba terenu: poziomice, punkty wysokości. Objąsnienie znaków na lewym marginesie. Na dolnym marginesie podział administracyjny.

ISBN 978-83-254-1494-8

1. Dąbrowa (woj. świętokrzyskie, pow. Starachowice ; okręg) – geografia 2. Mapy topograficzne

912(438)SK(084.3)

b26744144

763/2011

Doły Biskupie (okolice). 1:10 000

Doły Biskupie M-34-43-A-b-2 / oprac. topogr. i kartogr. WPGK "GEOMAT" Poznań. – Wznowienie dr., wyd. 1. – 1:10 000 ; współrzędne prostokątne w ukł. "1992", współrzędne geogr. geodezyjne w ukł. EUREF-89, elipsoida GRS-80 (E 21°11'15"-E 21°15'00"/N 51°00'00"-N 50°57'30"). – Warszawa : Główny Geodeta Kraju, dr. 2011. – 1 mapa : kolor. ; 48x44 cm, ark. 59x63 cm.

(Mapa topograficzna Polski 1:10 000. Ukł. 1992).

[zob. Skorowidz mapy topograficznej Polski 1:10 000. Ukł. 1992](#)

Tyt. znad ramki mapy. Instrukcja do mapy sporządzona przez GUGiK. Oprac. topogr. i kartogr. 2001 r. wg znaków umownych 1999 r. Poziom odniesienia Kronsztadt-86. Rzeźba terenu: poziomice, punkty wysokości. Objąsnienie znaków na lewym marginesie. Na dolnym marginesie podział administracyjny.

ISBN 978-83-254-1495-5

1. Doły Biskupie (woj. świętokrzyskie ; okręg) – geografia 2. Mapy topograficzne

912(438)SK(084.3)

b26748113

764/2011

Jędrzejów. 1:8 700

Jędrzejów : plan miasta : skala 1:8 700 / Arctos. – Wyd. 3. – Skala 1:8 700. – Kielce : Arctos ; Jędrzejów : Urząd Miejski w Jędrzejowie, 2011. – 1 mapa : kolor. ; 48x68 cm, złoż. 17x10 cm.

Tyt. panelowy. Mapy poboczne: [Jędrzejów - centrum miasta], 1:4 350, 18x22 cm; Archiopactwo Cystersów, [ca 1:5 500], 8x11 cm. Recto i verso: reklamy firm. Verso: inform. turyst.-krajozn. z fot. – Indeks ulic. – Treść mapy pol., legenda także ang., niem.

ISBN 978-83-931021-6-7

1. Jędrzejów (woj. świętokrzyskie) – od 2001 r. 2. Plany miast

912(438)SK(084.3)

b26782042

765/2011

Kielce. [Ca 1:13 500]

Kielce : szlak miejski : plan centrum. – [Ca 1:13 500]. – Kielce : Glob-Tour, [2011]. – 1 mapa : kolor. ; 31x22 cm, ark. 42x30 cm, złoż. 21x8 cm.

Tyt. panelowy. Recto: fot. obiektów zabytkowych oznaczonych na planie. Verso: inform. turyst.-krajozn. – Indeks ulic.

ISBN 83-915300-4-3

1. Kielce (woj. świętokrzyskie) – od 2001 r. 2. Plany miast

912(438)SK(084.3)

b25915113

766/2011

Kielce. [Ca 1:15 000]

Kielce : plan centrum. – [Ca 1:15 000]. – Kielce : Glob-Tour, [2011]. – 1 mapa : kolor ; 27x31 cm, ark. 33x48 cm, złoż. 17x8 cm.

Tyt. panelowy. Mapa poboczna: [Kielce - ulice przelotowe i lokalizacja hoteli poza centrum, ca 1:100 000], 16x15 cm. Verso: tekst inform., inform. teled adresowy. – Indeks ulic.

ISBN 978-83-89458-71-1

1. Kielce (woj. świętokrzyskie) – od 2001 r. 2. Plany miast

912(438)SK(084.3)

b26859178

767/2011

Kielce. 1:20 000

Kielce : plan miasta : skala 1:20 000 / Geoplan. – 4. ed. – Skala 1:20 000. – Bielsko-Biała : Geoplan, [2010]. – 1 mapa : kolor ; 63x76 cm, ark. 109x90 cm.

Tyt. znad mapy. Rzeźba terenu: punkty wysokości. Mapa poboczna: [Kielce] Centrum, 1:10 000, 16x18 cm. Recto: wokół planu reklamy firm. – Indeks ulic.

1. Kielce (woj. świętokrzyskie) – od 2001 r. 2. Plany miast

912(438)SK(084.3)

b25786362

768/2011

Kluczewsko (okolice). 1:25 000

Kluczewsko 143.13 : woj. piotrkowskie, częstochowskie i kieleckie / oprac. w PPGK. – Wznowienie dr., wyd. 1. – 1:25 000 ; państwowy układ współrzędnych 1965. – [Warszawa] : Główny Geodeta Kraju, dr. 2011. – 1 mapa : kolor ; 42x66 cm, ark. 50x76 cm.

(Mapa topograficzna 1:25 000. Ukł. 1965).

Tyt. znad ramki mapy. Instrukcja do mapy sporządzona przez GUGiK. Oprac. w 1988 r. na podstawie mapy 1:10 000 z 1983 r., wg znaków umownych - wzór 1966 r. Poziom odniesienia Kronsztadt. Oznaczona i narysowana siatka kilometrowa, brak współrzędnych geogr. Rzeźba terenu: poziomice, punkty wysokości. Podział administracyjny: stan na 1983-09-05. Objaśnienie znaków na prawym marginesie mapy.

ISBN 978-83-254-1391-0

1. Kluczewsko (woj. świętokrzyskie ; okręg) – geografia 2. Mapy topograficzne

912(438)SK(084.3)

b26784464

769/2011

Końskie. 1:9 500

Końskie : szczegółowy plan miasta oraz plan Sielpi : skala 1:9 500 / "Arctos". – Wyd. 3. – Skala 1:9 500. – Kielce : "Arctos", 2011. – 1 mapa : kolor ; ark. 98x68 cm, złoż. 25x14 cm.

Tyt. panelowy. Mapy poboczne: Sielpia Letnisko, 1:9 500, 17x21 cm; [Końskie - centrum], 1:4 750, 48x27 cm; Końskie z lotu ptaka, 24x27 cm. Verso: tekst inform. z fot. Patronat: Urząd Miasta i Gminy w Końskich. – Indeks ulic.

ISBN 978-83-931021-4-3

1. Końskie (woj. świętokrzyskie) – od 2001 r. 2. Plany miast

912(438)SK(084.3)

b26317333

770/2011

Marcinków (okolice). 1:10 000

Marcinków M-34-30-D-b-4 / oprac. topogr. OPGK Rzeszów ; oprac. kartogr. OPGK Rzeszów. – Wznowienie dr., wyd. 1. – Skala 1:10 000 ; współrzędne prostokątne w ukł. "1992", współrzędne geogr. geodezyjne w ukł. EUREF-89, elipsoida GRS-80 (E 20°56'15"-E 21°00'00"/N 51°07'30"-N 51°05'00"). – [Warszawa] : Główny Geodeta Kraju, dr. 2011. – 1 mapa : kolor ; 48x46 cm, ark. 59x63 cm.

(Mapa topograficzna Polski 1:10 000. Ukł. 1992).

[zob. Skorowidz mapy topograficznej Polski 1:10 000. Ukł. 1992](#)

Tyt. znad ramki mapy. Instrukcja do mapy sporządzona przez GUGiK. Oprac. topogr. 2000 r., oprac. kartogr. 2000 r. wg znaków umownych 1999 r. Poziom odniesienia Kronsztadt-86. Rzeźba terenu: poziomice, punkty wysokości. Objaśnienie znaków na lewym marginesie. Na dolnym marginesie podział administracyjny.

ISBN 978-83-254-1483-2

1. Marcinków (woj. świętokrzyskie ; okręg) – geografia 2. Mapy topograficzne

912(438)SK(084.3)

b26734837

771/2011

Miedziana Góra (okolice). 1:25 000

Miedziana Góra 143.24 : woj. kieleckie / oprac. w OPGK Rzeszów. – Wznowienie dr., wyd. 1. – 1:25 000 ; państwowy układ współrzędnych 1965. – [Warszawa] : Główny Geodeta Kraju, dr. 2011. – 1 mapa : kolor ; 42x66 cm, ark. 50x76 cm.

(Mapa topograficzna 1:25 000. Ukł. 1965).

Tyt. znad ramki mapy. Instrukcja do mapy sporządzona przez GUGiK. Oprac. w 1987 r. na podstawie mapy 1:10 000 z 1983 r., wg znaków umownych - wzór 1966 r. Poziom odniesienia Kronsztadt. Oznaczona i narysowana siatka kilometrowa, brak współrzędnych geogr. Rzeźba terenu: poziomice, punkty wysokości. Podział administracyjny: stan na 27 VI 1983. Objaśnienie znaków na prawym marginesie mapy.

ISBN 978-83-254-1392-7

1. Miedziana Góra (woj. świętokrzyskie, pow. Kielce ; okręg) – geografia 2. Mapy topograficzne

912(438)SK(084.3)

b26784518

772/2011

Mnichów (okolice). 1:25 000

Mnichów 153.21 : woj. kieleckie / oprac. w OPGK Kraków. – Wznowienie dr., wyd. 1. – 1:25 000 ; państwowy układ współrzędnych 1965. – [Warszawa] : Główny Geodeta Kraju, dr. 2011. – 1 mapa : kolor ; 42x66 cm, ark. 50x76 cm.

(Mapa topograficzna 1:25 000. Ukł. 1965).

Tyt. znad ramki mapy. Instrukcja do mapy sporządzona przez GUGiK. Oprac. w 1986 r. na podstawie mapy 1:10 000 z 1978 r., wg znaków umownych - wzór 1966 r. Poziom odniesienia Kronsztadt. Oznaczona i narysowana siatka kilometrowa, brak współrzędnych geogr. Rzeźba terenu: poziomic, punkty wysokości. Objaśnienie znaków na prawym marginesie mapy.

ISBN 978-83-254-1395-8

1. Mníchów (woj. świętokrzyskie ; okręg) – geografia 2. Mapy topograficzne

912(438)SK(084.3)

b26784750

773/2011

Mniów (okolice). 1:10 000

Mniów M-34-29-D-d-4 / oprac. topogr. i kartogr. PPGK Warszawa. – Wznowienie dr., wyd. 1. – 1:10 000 ; współrzędne prostokątne w ukł. "1992", współrzędne geogr. geodezyjne w ukł. EUREF-89, elipsoida GRS-80 (E 20°26'15"-E 20°30'00"/N 51°02'30"-N 51°00'00"). – [Warszawa] : Główny Geodeta Kraju, dr. 2011. – 1 mapa : kolor ; 48x46 cm, ark. 59x63 cm.

(Mapa topograficzna Polski 1:10 000. Ukł. 1992).

[zob. Skorowidz mapy topograficznej Polski 1:10 000. Ukł. 1992](#)

Tyt. znad ramki mapy. Instrukcja do mapy sporządzona przez GUGiK. Oprac. topogr. 2001 r., oprac. kartogr. 2002 r. wg znaków umownych 1999 r. Poziom odniesienia Kronsztadt-86. Rzeźba terenu: poziomic, punkty wysokości. Objaśnienie znaków na lewym marginesie. Na dolnym marginesie podział administracyjny.

ISBN 978-83-254-1482-5

1. Mniów (woj. świętokrzyskie ; okręg) – geografia 2. Mapy topograficzne

912(438)SK(084.3)

b26744971

774/2011

Nieklán Wielki (okolice). 1:50 000

Nieklán Wielki M-34-30-A / oprac. kartogr. PLAND Warszawa. – Wznowienie dr., wyd. 1., stan aktual. 1994 r. – 1:50 000 ; współrzędne prostokątne płaskie w ukł. PUWG-92, współrzędne geogr. geodezyjne w ukł. EUREF-89, elipsoida GRS-80 (E 20°30'-E 20°45'/N 51°20'-N 51°10'). – [Warszawa] : Główny Geodeta Kraju, dr. 2011. – 1 mapa : kolor ; 39x36 cm, ark. 50x63 cm.

(Mapa topograficzna Polski 1:50 000. Ukł. 1992).

[zob. Skorowidz mapy topograficznej Polski 1:50 000. Ukł. 1942 i 1992](#)

Tyt. znad ramki mapy. Instrukcja do mapy sporządzona przez GUGiK. Oprac. kartogr. 1996 r. na podstawie mapy topogr. w skali 1:10 000. Poziom odniesienia Kronsztadt-86. Rzeźba terenu: poziomic, punkty wysokości. Podział administracyjny na dolnym marginesie. Objaśnienia znaków na lewym marginesie. – Treść mapy pol., legenda także ang.

ISBN 978-83-254-1280-7

1. Nieklán Wielki (woj. świętokrzyskie ; okręg) – geografia 2. Mapy topograficzne

912(438)SK(084.3)

b26631817

775/2011

Niestachów (okolice). 1:10 000

Niestachów M-34-42-C-b-2 / oprac. topogr. OPGK Rzeszów ; oprac. kartogr. OPGK Rzeszów. – Wznowienie dr., wyd. 1. – 1:10 000 ; współrzędne prostokątne w ukł. "1992", współrzędne geogr. geodezyjne w ukł. EUREF-89, elipsoida GRS-80 (E 20°41'15"-E 20°45'00"/N 50°50'00"-N 50°47'30"). – [Warszawa] : Główny Geodeta Kraju, dr. 2011. – 1 mapa : kolor ; 48x46 cm, ark. 59x63 cm.

(Mapa topograficzna Polski 1:10 000. Ukł. 1992).

[zob. Skorowidz mapy topograficznej Polski 1:10 000. Ukł. 1992](#)

Tyt. znad ramki mapy. Instrukcja do mapy sporządzona przez GUGiK. Oprac. topogr. i kartogr. 2001 r. wg znaków umownych 1999 r. Poziom odniesienia Kronsztadt-86. Rzeźba terenu: poziomic, punkty wysokości. Objaśnienie znaków na lewym marginesie. Na dolnym marginesie podział administracyjny.

ISBN 978-83-254-1493-1

1. Niestachów (woj. świętokrzyskie ; okręg) – geografia 2. Mapy topograficzne

912(438)SK(084.3)

b26735167

776/2011

Opatów (okolice). 1:50 000

Opatów 144.4 : woj. tarnobrzeskie i kieleckie / przygot. do dr. w PPGK. – Wznowienie dr., wyd. 1. – 1:50 000 ; państwowy układ współrzędnych 1965. – [Warszawa] : Główny Geodeta Kraju, dr. 2011. – 1 mapa : kolor ; 42x66 cm, ark. 50x76 cm.

(Mapa topograficzna 1:50 000. Ukł. 1965).

Tyt. znad ramki mapy. Instrukcja do mapy sporządzona przez GUGiK. Materiał podstawowy: mapa 1:50 000, wg znaków umownych 1966 r., stan z roku 1974, 1975. Przygot. do dr. w 1978 r. Poziom odniesienia Kronsztadt. Oznaczona i narysowana siatka kilometrowa, brak współrzędnych geogr. Rzeźba terenu: poziomic, punkty wysokości. Podział administracyjny: stan na 31 XII 1977 r. Objaśnienie znaków na prawym marginesie mapy.

ISBN 978-83-254-1306-4

1. Opatów (woj. świętokrzyskie ; okręg) – geografia 2. Mapy topograficzne

912(438)SK(084.3)

b2663790x

777/2011

Parszów (okolice). 1:10 000

Parszów M-34-30-D-d-1 / oprac. topogr. i katogr. OPGK Rzeszów. – Wznowienie dr., wyd. 1. – 1:10 000 ; współrzędne prostokątne w ukł. "1992", współrzędne geogr. geodezyjne w ukł. EUREF-89, elipsoida GRS-80 (E 20°52'30"-E 20°56'15"/N 51°05'00"-N 51°02'30"). – [Warszawa] : Główny Geodeta Kraju, dr. 2011. – 1 mapa : kolor ; 48x46 cm, ark. 59x63 cm.

(Mapa topograficzna Polski 1:10 000. Ukł. 1992).

[zob. Skorowidz mapy topograficznej Polski 1:10 000. Ukł. 1992](#)

Tyt. znad ramki mapy. Instrukcja do mapy sporządzona przez GUGiK. Oprac. 2000 r. wg znaków umownych 1999 r. Poziom odniesienia Kronsztadt-86. Rzeźba terenu: poziomice, punkty wysokości. Objasnienie znaków na lewym marginesie. Na dolnym marginesie podzial administracyjny.

ISBN 978-83-254-1484-9

1. Parszów (woj. świętokrzyskie ; okręg) – geografia 2. Mapy topograficzne

912(438)SK(084.3)

b2673509x

778/2011

Polichno (okolice). 1:10 000

Polichno M-34-41-D-b-1 / oprac. topogr. WPGK "GEOMAT" Poznań ; oprac. kartogr. WPGK "GEOMAT" Poznań. – Wznowienie dr., wyd. 1. – 1:10 000 ; współrzędne prostokątne w ukl. "1992", współrzędne geogr. geodezyjne w ukl. EUREF-89, elipsoida GRS-80 (E 20°22'00"-E 20°26'15"/N 50°50'00"-N 50°47'30"). – [Warszawa] : Główny Geodeta Kraju, dr. 2011. – 1 mapa : kolor. ; 48x46 cm, ark. 59x63 cm.

(Mapa topograficzna Polski 1:10 000. Ukl. 1992).

[zob. Skorowidz mapy topograficznej Polski 1:10 000. Ukl. 1992](#)

Tyt. znad ramki mapy. Instrukcja do mapy sporządzona przez GUGiK. Oprac. topogr. i kartogr. 2001 r. wg znaków umownych 1999 r. Poziom odniesienia Kronsztadt-86. Rzeźba terenu: poziomice, punkty wysokości. Objasnienie znaków na lewym marginesie. Na dolnym marginesie podzial administracyjny.

ISBN 978-83-254-1488-7

1. Polichno (woj. świętokrzyskie, pow. Kielce ; okręg) – geografia 2. Mapy topograficzne

912(438)SK(084.3)

b26744132

779/2011

Psary-Kąty (okolice). 1:10 000

Psary-Kąty M-34-42-B-a-4 / oprac. topogr. OPGK Rzeszów ; oprac. kartogr. OPGK Rzeszów. – 1:10 000 ; współrzędne prostokątne w ukl. "1992", współrzędne geogr. geodezyjne w ukl. EUREF-89, elipsoida GRS-80 (E 20°48'45"-E 20°52'30"/N 50°57'30"-N 50°55'00"). – [Warszawa] : Główny Geodeta Kraju, dr. 2011. – 1 mapa : kolor. ; 48x46 cm, ark. 59x63 cm.

(Mapa topograficzna Polski 1:10 000. Ukl. 1992).

[zob. Skorowidz mapy topograficznej Polski 1:10 000. Ukl. 1992](#)

Tyt. znad ramki mapy. Instrukcja do mapy sporządzona przez GUGiK. Oprac. topogr. i kartogr. 2000 r. wg znaków umownych 1999 r. Poziom odniesienia Kronsztadt-86. Rzeźba terenu: poziomice, punkty wysokości. Objasnienie znaków na lewym marginesie. Na dolnym marginesie podzial administracyjny.

ISBN 978-83-254-1492-4

1. Psary-Kąty (woj. świętokrzyskie ; okręg) – geografia 2. Mapy topograficzne

912(438)SK(084.3)

b26754447

780/2011

Rytwiany (okolice). 1:10 000

Rytwiany M-34-55-A-d-4 / oprac. topogr. i kartogr. Geokart-International Rzeszów. – Wznowienie dr., wyd. 1. – 1:10 000 ; współrzędne prostokątne w ukl. "1992", współrzędne geogr. geodezyjne w ukl. EUREF-89, elipsoida GRS-80 (E 21°11'15"-E 21°15'00"/N 50°32'30"-N 50°30'00"). – [Warszawa] : Główny Geodeta Kraju, dr. 2011. – 1 mapa : kolor. ; 48x46 cm, ark. 59x63 cm.

(Mapa topograficzna Polski 1:10 000. Ukl. 1992).

[zob. Skorowidz mapy topograficznej Polski 1:10 000. Ukl. 1992](#)

Tyt. znad ramki mapy. Instrukcja do mapy sporządzona przez GUGiK. Oprac. 2000 r. wg znaków umownych 1999 r. Poziom odniesienia Kronsztadt-86. Rzeźba terenu: poziomice, punkty wysokości. Objasnienie znaków na lewym marginesie. Na dolnym marginesie podzial administracyjny.

ISBN 978-83-254-1500-6

1. Rytwiany (woj. świętokrzyskie ; okręg) – geografia 2. Mapy topograficzne

912(438)SK(084.3)

b26735209

781/2011

Sandomierz. 1:11 000

Królewskie miasto Sandomierz i okolice : plan miasta : skala 1:11 000 (miasto) 1:50 000 (okolice) / oprac. Tomasz Wojtasik ; red. i tekst Rafał Fronia ; Wydawnictwo Turystyczne Plan. – Skala 1:11 000. – Jelenia Góra : Wydawnictwo Turystyczne Plan, 2010. – 1 mapa : kolor. ; 48x53 cm, ark. 48x68 cm, złoż. 24x12 cm.

(Galileos).

Tyt. panelowy. Rzeźba terenu: sygn. skał. Mapy poboczne: [Okolice Sandomierza], 1:50 000, 24x23 cm; Sandomierska Starówka, 1:4 000, 19x11 cm. Verso: inform. turyst.-krajozn. z fot. – Indeks ulic.

ISBN 978-83-61942-26-9

1. Sandomierz (woj. świętokrzyskie) – od 2001 r. 2. Plany miast

912(438)SK(084.3)

b25918424

782/2011

Sandomierz. 1:25 000

Sandomierz, Tarnobrzeg : plan miasta / Geoplan. – Skala 1:25 000. – Bielsko-Biała : Geoplan, [2011]. – 1 mapa : kolor. ; 91x54 cm, ark. 123x73 cm.

Tyt. znad mapy. Rzeźba terenu: punkty wysokości. Mapy poboczne 1:10 000, 15x15 cm: Centrum Sandomierz; Centrum Tarnobrzeg. Recto: wokół planu i na nim reklamy firm. – Indeks ulic.

1. Sandomierz (woj. świętokrzyskie) – od 2001 r.
 2. Tarnobrzeg (woj. podkarpackie) – od 2001 r.
 3. Plany miast
- 912(438)SK(084.3)
912(438)PK(084.3)
b26439384

783/2011

Sędziszów (okolice). 1:25 000

Sędziszów 153.14 : woj. częstochowskie i kieleckie / oprac. w OPGK Kraków. – Wznowienie dr, wyd. 1. – 1:25 000 ; państwowy układ współrzędnych 1965. – [Warszawa] : Główny Geodeta Kraju, dr. 2011. – 1 mapa : kolor. ; 42x66 cm, ark. 50x76 cm.

(Mapa topograficzna 1:25 000. Ukl. 1965).

Tyt. znad ramki mapy. Instrukcja do mapy sporządzona przez GUGiK. Oprac. w 1982 r. na podstawie mapy 1:10 000 z 1978 r., wg znaków umownych - wzór 1966 r. Poziom odniesienia Kronsztadt. Oznaczona i narysowana siatka kilometrowa, brak współrzędnych geogr. Rzeźba terenu: poziomice, punkty wysokości. Objaśnienie znaków na prawym marginesie mapy.

ISBN 978-83-254-1394-1

1. Sędziszów (woj. świętokrzyskie ; okręg) – geografia
 2. Mapy topograficzne
- 912(438)SK(084.3)
b26784701

784/2011

Święcica (okolice). 1:10 000

Święcica M-34-55-A-d-3 / oprac. topogr. Geokart-International, Rzeszów ; oprac. kartogr. Geokart-International, Rzeszów. – Wznowienie dr, wyd. 1. – 1:10 000 ; współrzędne prostokątne w ukl. "1992", współrzędne geogr. geodezyjne w ukl. EUREF-89, elipsoida GRS-80 (E 21°07'30"-E 21°11'15"/N 50°32'30"-N 50°30'00"). – [Warszawa] : Główny Geodeta Kraju, dr. 2011. – 1 mapa : kolor. ; 48x46 cm, ark. 59x63 cm.

(Mapa topograficzna Polski 1:10 000. Ukl. 1992).

zob. Skorowidz mapy topograficznej Polski 1:10 000. Ukl. 1992

Tyt. znad ramki mapy. Instrukcja do mapy sporządzona przez GUGiK. Oprac. topogr. i kartogr. 2000 r. wg znaków umownych 1999 r. Poziom odniesienia Kronsztadt-86. Rzeźba terenu: poziomice, punkty wysokości. Objaśnienie znaków na lewym marginesie. Na dolnym marginesie podział administracyjny.

ISBN 978-83-254-1499-3

1. Święcica (woj. świętokrzyskie, pow. Staszów ; okręg) – geografia
 2. Mapy topograficzne
- 912(438)SK(084.3)
b26743930

785/2011

Świętokrzyskie, województwo. 1:60 000

Nad Czarną i Kamienną : nieodkryte piękno północnej części województwa świętokrzyskiego : mapa turystyczna powiatów koneckiego, skarżyskiego, starachowickiego, ostrowieckiego oraz opatowskiego / [tekst Sławomir Kubisa ; oprac. mapy turyst. obszaru w skali 1:60 000 Wydawnictwo Compass]. – Skala 1:60 000. – Komorów : Multimedialna Agencja Wydawnicza Appen, 2010. – 1 atlas (57 s.) : fot., mapy kolor. ; 29 cm.

Opis wg okł. Rzeźba terenu: poziomice, punkty wysokości. – Indeks miejscowości s. 56. – Publikacja współfinansowana przez Unię Europejską ze środków Europejskiego Funduszu Rozwoju Regionalnego w ramach Regionalnego Programu Operacyjnego Województwa Świętokrzyskiego na lata 2007-2013.

ISBN 978-83-926874-2-9

1. Świętokrzyskie, województwo – turystyka
 2. Czarna Konecka (dorzecze) – turystyka
 3. Kamienna (dopływ Wisły ; dorzecze) – turystyka
 4. Mapy turystyczne
 5. Atlasy geograficzne
- 912(438)SK(084.3)
912(438:2)(084.3)
b25919799

786/2011

Świętokrzyskie, województwo. 1:200 000, 1:10 000 - 1:7 500

Mapy powiatów świętokrzyskich : plany miast - stolic powiatów / oprac. map i planów miast Wydawnictwo BiK. – Skala 1:200 000. Skala 1:10 000 - 1:7 500. – [Kielce : Echo Dnia, 2011]. – 24 mapy na 12 ark. : dwustronny, kolor. ; ark. 41x58 cm, pozostałe 29x41 cm, w tece 31x23 cm.

Zawiera: Powiat kielecki : mapa 1. Kielce, skala 1:9 500. Powiat starachowicki : mapa 2. Starachowice, skala 1:10 000. Powiat skarżyski : mapa 3. Skarżysko-Kamienna, skala 1:10 000. Powiat ostrowiecki : mapa 4. Ostrowiec Świętokrzyski, skala 1:7 500. Powiat konecki : mapa 5. Końskie, skala 1:10 000. Powiat staszowski : mapa 6. Staszów, skala 1:7 500. Powiat opatowski : mapa 7. Opatów, skala 1:8 500. Powiat sandomierski : mapa 8. Sandomierz, skala 1:10 000. Powiat jędrzejowski : mapa 9. Jędrzejów, skala 1:10 000. Powiat buski : mapa 10. Busko-Zdrój, skala 1:10 000. Powiat kazimierski : mapa 11. Kazimierza Wielka, skala 1:10 000. Powiat włoszczowski : mapa 12. Włoszczowa, skala 1:10 000. Powiat pińczowski : mapa 13. Pińczów, skala 1:10 000.

Tyt. z teki. Rzeźba terenu: poziomice, punkty wysokości. Plany obejmują tylko fragmenty miast. Recto i verso map: reklamy. – Tekst i treść mapy pol., legenda także ang., niem.

1. Świętokrzyskie, województwo – geografia
2. Kielce (woj. świętokrzyskie ; okręg) – geografia
3. Starachowice (woj. świętokrzyskie ; okręg) – geografia
4. Skarżysko-Kamienna (woj. świętokrzyskie ; okręg) – geografia
5. Ostrowiec Świętokrzyski (woj. świętokrzyskie ; okręg) – geografia
6. Końskie (woj. świętokrzyskie ; okręg) – geografia
7. Staszów (woj. świętokrzyskie ; okręg) – geografia
8. Opatów (woj. świętokrzyskie ; okręg) – geografia
9. Sandomierz (woj. świętokrzyskie ; okręg) – geografia
10. Jędrzejów (woj. świętokrzyskie ; okręg) – geografia
11. Busko-Zdrój (woj. świętokrzyskie ; okręg) – geografia
12. Kazimierza Wielka (woj. świętokrzyskie ; okręg) – geografia
13. Włoszczowa (woj. świętokrzyskie ; okręg) – geografia
14. Pińczów (woj. świętokrzyskie ; okręg) – geografia
15. Mapy

912(438)SK(084.3)
b26135887

787/2011

Świętokrzyskie, województwo. 1:300 000

Atrakcje turystyczne województwa świętokrzyskiego : mapa samochodowo-turystyczna / mapa i skład Andrzej Paszkowski ; tekst Michał Paszkowski. – Skala 1:300 000. – Kielce : Glob-Tour, [2010]. – 1 mapa : kolor. ; 43x54 cm, ark. 44x64 cm, złoż. 22x13 cm.

Tyt. panelowy. Recto: fot. obiektów turyst. Verso: inform. turyst.-krajozn. z fot.

ISBN 83-89458-21-7

1. Świętokrzyskie, województwo – turystyka 2. Mapy turystyczne 3. Mapy drogowe

912(438)SK(084.3)

b25774293

788/2011

Świętokrzyskie, województwo. 1:300 000

Zabytki techniki województwa świętokrzyskiego : mapa samochodowo-turystyczna 1:300 000 / mapa i skład Andrzej Paszkowski ; tekst i zdj. Michał Paszkowski. – Skala 1:300 000. – Kielce : Glob-Tour, [2010]. – 1 mapa : kolor. ; 43x54 cm, ark. 44x64 cm, złoż. 22x13 cm.

Tyt. panelowy. Recto: fot. obiektów zabytkowych. Verso: opis obiektów zabytkowych, schematyczne plany wybranych obiektów.

ISBN 978-83-89458-6-12

1. Świętokrzyskie, województwo – turystyka 2. Technika – zabytki – Polska 3. Mapy turystyczne 4. Mapy drogowe

912(438)SK(084.3)

b25774256

789/2011

Świętokrzyskie, województwo. 1:300 000

Zamki i pałace województwa świętokrzyskiego : mapa samochodowo-turystyczna 1:300 000 / mapa i skład Andrzej Paszkowski ; tekst i zdj. Michał Paszkowski. – 1:300 000. – Kielce : Wydawnictwo Glob-Tour, 2010. – 1 mapa : kolor. ; ark. 44x64 cm, złoż. 22x13 cm.

Tyt. panelowy. Mapy poboczne: Zamek w Chęcinach; [ca 1:1 250], 4x12 cm; Zamek "Krzyżtopór", [ca 1:1 800], 11x12 cm. Recto: fot. wybranych zamków i pałaców. Verso: inform. turyst.-krajozn. z fot.

ISBN 978-83-89458-21-6

1. Świętokrzyskie, województwo – turystyka 2. Zamki i pałace – Polska 3. Mapy turystyczne 4. Mapy drogowe

912(438)SK(084.3)

b25774177

790/2011

Umer (okolice). 1:10 000

Umer M-34-42-A-a-2 / oprac. topogr. OPGK Rzeszów ; oprac. kartogr. OPGK Rzeszów. – Wznowienie dr., wyd. 1. – 1:10 000 ; współrzędne prostokątne w ukl. "1992", współrzędne geogr. geodezyjne w ukl. EUREF-89, elipsoida GRS-80 (E 20°33'45"-E 20°37'30"/N 51°00'00"-N 50°57'30"). – [Warszawa] : Główny Geodeta Kraju, dr. 2011. – 1 mapa : kolor. ; 48x46 cm, ark. 59x63 cm.

(Mapa topograficzna Polski 1:10 000. Ukl. 1992).

[zob. Skorowidz mapy topograficznej Polski 1:10 000. Ukl. 1992](#)

Tyt. znad ramki mapy. Instrukcja do mapy sporządzona przez GUGiK. Oprac. topogr. i kartogr. 2000 r. wg znaków umownych 1999 r. Poziom odniesienia Kronsztadt-86. Rzeźba terenu: poziomice, punkty wysokości. Objaśnienie znaków na lewym marginesie. Na dolnym marginesie podział administracyjny.

ISBN 978-83-254-1490-0

1. Umer (woj. świętokrzyskie ; okręg) – geografia 2. Mapy topograficzne

912(438)SK(084.3)

b26754514

791/2011

Wiącka (okolice). 1:10 000

Wiącka M-34-42-B-a-2 / oprac. topogr. OPGK Rzeszów ; oprac. kartogr. OPG[K] Rzeszów. – Wznowienie dr., wyd. 1. – Skala 1:10 000 ; współrzędne prostokątne w ukl. "1992", współrzędne geogr. geodezyjne w ukl. EUREF-89, elipsoida GRS-80 (E 20°48'45"-E 20°52'30"/N 51°00'00"-N 50°57'30"). – [Warszawa] : Główny Geodeta Kraju, dr. 2011. – 1 mapa : kolor. ; 48x46 cm, ark. 59x63 cm.

(Mapa topograficzna Polski 1:10 000. Ukl. 1992).

[zob. Skorowidz mapy topograficznej Polski 1:10 000. Ukl. 1992](#)

Tyt. znad ramki mapy. Instrukcja do mapy sporządzona przez GUGiK. Oprac. topogr. i kartogr. 2000 r. wg znaków umownych 1999 r. Poziom odniesienia Kronsztadt-86. Rzeźba terenu: poziomice, punkty wysokości. Objaśnienie znaków na lewym marginesie. Na dolnym marginesie podział administracyjny.

ISBN 978-83-254-1491-7

1. Wiącka (woj. świętokrzyskie ; okręg) – geografia 2. Mapy topograficzne

912(438)SK(084.3)

b26735039

792/2011

Wielka Wieś (okolice). 1:10 000

Wielka Wieś M-34-30-D-d-2 / oprac. topogr. OPGK Rzeszów ; oprac. kartogr. OPGK Rzeszów. – 1:10 000 ; współrzędne prostokątne w ukl. "1992", współrzędne geogr. geodezyjne w ukl. EUREF-89, elipsoida GRS-80 (E 20°56'15"-E 21°00'00"/N 51°05'00"-N 51°02'30"). – [Warszawa] : Główny Geodeta Kraju, dr. 2011. – 1 mapa : kolor. ; 48x46 cm, ark. 59x63 cm.

(Mapa topograficzna Polski 1:10 000. Ukl. 1992).

[zob. Skorowidz mapy topograficznej Polski 1:10 000. Ukl. 1992](#)

Tyt. znad ramki mapy. Instrukcja do mapy sporządzona przez GUGiK. Oprac. topogr. i kartogr. 2000 r. wg znaków umownych 1999 r. Poziom odniesienia Kronsztadt-86. Rzeźba terenu: poziomice, punkty wysokości. Objasnienie znaków na lewym marginesie. Na dolnym marginesie podzial administracyjny.

ISBN 978-83-254-1485-6

1. Wielka Wieś (woj. świętokrzyskie, pow. Starachowice ; okręg) – geografia 2. Mapy topograficzne

912(438)SK(084.3)

b26743991

793/2011

Zawichost (okolice). 1:50 000

Zawichost 145.3 : woj. tarnobrzesckie / przygot. do dr. w PPGK. – Wznowienie dr., wyd. 1. – 1:50 000 ; państwowy układ współrzędnych 1965. – [Warszawa] : Główny Geodeta Kraju, dr. 2011. – 1 mapa : kolor. ; 42x66 cm, ark. 50x76 cm.

(Mapa topograficzna 1:50 000. Ukł. 1965).

Tyt. znad ramki mapy. Instrukcja do mapy sporządzona przez GUGiK. Materiał podstawowy: mapa 1:50 000, wg znaków umownych 1966 r., stan z roku 1974, 1975. Przygot. do dr. w 1978 r. Poziom odniesienia Kronsztadt. Oznaczona i narysowana siatka kilometrowa, brak współrzędnych geogr. Rzeźba terenu: poziomice, punkty wysokości. Podział administracyjny: stan na 31 XII 1977 r. Objasnienie znaków na prawym marginesie mapy.

ISBN 978-83-254-1307-1

1. Zawichost (woj. świętokrzyskie ; okręg) – geografia 2. Mapy topograficzne

912(438)SK(084.3)

b26637790

794/2011

912(438)WN(084.3) Województwo warmińsko-mazurskie

Biskupiec (okolice). 1:25 000

Biskupiec 231.23 : woj. toruńskie i elbląskie / oprac. w OPGK Poznań. – Wznowienie dr., wyd. 1. – 1:25 000 ; państwowy układ współrzędnych 1965. – [Warszawa] : Główny Geodeta Kraju, dr. 2011. – 1 mapa : kolor. ; 42x66 cm, ark. 50x76 cm.

(Mapa topograficzna 1:25 000. Ukł. 1965).

Tyt. znad ramki mapy. Instrukcja do mapy sporządzona przez GUGiK. Oprac. w 1985 r. na podstawie mapy 1:10 000 z roku 1982, wg znaków umownych - wzór 1966. Poziom odniesienia Kronsztadt. Oznaczona i narysowana siatka kilometrowa, brak współrzędnych geogr. Rzeźba terenu: poziomice, punkty wysokości. Podział administracyjny: stan na 1980-01-01. Objasnienie znaków na prawym marginesie mapy.

ISBN 978-83-254-1410-8

1. Biskupiec (woj. warmińsko-mazurskie, pow. Nowe Miasto Lubawskie ; okręg) – geografia 2. Mapy topograficzne

912(438)WN(084.3)

b26788196

795/2011

Braniewo (okolice). 1:25 000

Braniewo 202.33 : Polska (woj. elbląskie) i ZSRR / oprac. w OPGK Rzeszów. – Wznowienie dr., wyd. 1. – 1:25 000 ; państwowy układ współrzędnych 1965. – [Warszawa] : Główny Geodeta Kraju, dr. 2011. – 1 mapa : kolor. ; 42x66 cm, ark. 50x76 cm.

(Mapa topograficzna 1:25 000. Ukł. 1965).

Tyt. znad ramki mapy. Mimo zapisu w tyt., obszar ZSRR nie jest prezentowany na mapie. Instrukcja do mapy sporządzona przez GUGiK. Oprac. w 1985 r. na podstawie mapy 1:10 000 z 1980 r., wg znaków umownych - wzór 1966 r. Poziom odniesienia Kronsztadt. Oznaczona i narysowana siatka kilometrowa, brak współrzędnych geogr. Rzeźba terenu: poziomice, punkty wysokości. Podział administracyjny: stan na 1980-01-01. Objasnienie znaków na prawym marginesie mapy.

ISBN 978-83-254-1404-7

1. Braniewo (woj. warmińsko-mazurskie ; okręg) – geografia 2. Mapy topograficzne

912(438)WN(084.3)

b26788445

796/2011

Braniewo (okolice). 1:50 000

Braniewo N-34-52-D / mapy dokumentacyjne GEPOL A. Gierczyk ; hydrogr. zdj. polowe GEPOL A. Gierczyk ; red. Przemysław Kokociński ; komentarz do mapy oprac. Katarzyna Glińska-Lewczuk. – 1:50 000 ; współrzędne prostokątne płaskie w ukł. PUWG-92, współrzędne geogr. geodezyjne w ukł. EUREF-89, elipsoida GRS-80 (E 19°45'-E 20°00'/N 54°30'-N 54°20'). – [Warszawa] : Główny Geodeta Kraju, dr. 2011. – 1 mapa : kolor. ; 39x34 cm, ark. 49x53 cm.

(Mapa hydrograficzna 1:50 000. Ukł. 1992).

zob. Skorowidz mapy hydrograficznej Polski 1:50 000

Tyt. znad ramki mapy. Wytyczne techniczne do mapy sporządzone przez GUGiK. Podstawowe materiały kartogr.: Baza danych wektorowych VMAPL2, 22 WOK, wyd. 2009, stan 2003, aktual. częściowa, stan 2008; Mapa glebowo-rolnicza 1:25 000, oprac. IUNG Puławy, wyd. 1965-74. Poziom odniesienia Kronsztadt-86. Rzeźba terenu: poziomice, punkty wysokości. Objasnienia znaków na lewym marginesie. Na dolnym marginesie podział administracyjny. Verso: komentarz do mapy. – Sfinansowano przez Marszałka Województwa Warmińsko-Mazurskiego.

ISBN 978-83-254-1183-1

1. Braniewo (woj. warmińsko-mazurskie ; okręg) – hydrografia 2. Mapy hydrograficzne

912(438)WN(084.3)

b2653423x

797/2011

Chruściel (okolice). 1:25 000

Chruściel 212.13 : woj. elbląskie / oprac. w OPGK Rzeszów. – Wznowienie dr., wyd. 1. – 1:25 000 ; państwowy układ współrzędnych 1965. – [Warszawa] : Główny Geodeta Kraju, dr. 2011. – 1 mapa : kolor. ; 42x66 cm, ark. 50x76 cm.

(Mapa topograficzna 1:25 000. Ukł. 1965).

Tyt. znad ramki mapy. Instrukcja do mapy sporządzona przez GUGiK. Oprac. w 1985 r. na podstawie mapy 1:10 000 z roku 1980, wg znaków umownych - wzór 1966 r. Poziom odniesienia Kronsztadt. Oznaczona i narysowana siatka kilometrowa, brak współrzędnych geogr. Rzeźba terenu: poziomice, punkty wysokości. Podział administracyjny: stan na 1980.01.01. Objąsnienie znaków na prawym marginesie mapy.

ISBN 978-83-254-1405-4

1. Chruściel (woj. warmińsko-mazurskie ; okręg) – geografia 2. Mapy topograficzne

912(438)WN(084.3)

b26781232

798/2011

Dobre Miasto (okolice). 1:50 000

Dobre Miasto N-34-77-B / mapy dokumentacyjne GEPOL J. Butkiewicz, M. Strzelbicki ; hydrogr. zdj. połowe GEPOL R. Butkiewicz ; red. Przemysław Kokociński ; komentarz do mapy oprac. Katarzyna Glińska-Lewczuk. – 1:50 000 ; współrzędne prostokątne płaskie w ukł. PUWG-92, współrzędne geogr. geodezyjne w ukł. EUREF-89, elipsoida GRS-80 (E 20° 15' -E 20° 30'/N 54° 00' -N 53° 50'). – [Warszawa] : Główny Geodeta Kraju, dr. 2011. – 1 mapa : kolor. ; 39x35 cm, ark. 49x53 cm.

(Mapa hydrograficzna 1:50 000. Ukł. 1992).

[zob. Skorowidz mapy hydrograficznej Polski 1:50 000](#)

Tyt. znad ramki mapy. Wytyczne techniczne do mapy sporządzone przez GUGiK. Podstawowe materiały kartogr.: Baza danych wektorowych VMAPL2, POLKART, WZKart., POLKOM, wyd. 2006, stan 1989, aktual., stan 2006; Mapa glebowo-rolnicza 1:25 000, oprac. IUNG Puławy, wyd. 1965-74. Poziom odniesienia Kronsztadt-86. Rzeźba terenu: poziomice, punkty wysokości. Objąsnienia znaków na lewym marginesie. Na dolnym marginesie podział administracyjny. Verso: komentarz do mapy. – Sfinansowano przez Marszałka Województwa Warmińsko-Mazurskiego.

ISBN 978-83-254-1199-2

1. Dobre Miasto (woj. warmińsko-mazurskie ; okręg) – hydrografia 2. Mapy hydrograficzne

912(438)WN(084.3)

b2653499x

799/2011

Dobre Miasto (okolice). 1:50 000

Dobre Miasto 222.2 : woj. olsztyńskie / przygot. do dr. w PPGK. – Wznowienie dr., wyd. 1. – 1:50 000 ; państwowy układ współrzędnych 1965. – [Warszawa] : Główny Geodeta Kraju, dr. 2011. – 1 mapa : kolor. ; 42x66 cm, ark. 50x76 cm.

(Mapa topograficzna 1:50 000. Ukł. 1965).

Tyt. znad ramki mapy. Instrukcja do mapy sporządzona przez GUGiK. Materiał podstawowy: mapa 1:50 000, wg znaków umownych 1966 r., stan z roku 1972. Przygot. do dr. w 1978 r. Poziom odniesienia Kronsztadt. Oznaczona i narysowana siatka kilometrowa, brak współrzędnych geogr. Rzeźba terenu: poziomice, punkty wysokości. Podział administracyjny: stan na 31 XII 1977 r. Objąsnienie znaków na prawym marginesie mapy.

ISBN 978-83-254-1317-0

1. Dobre Miasto (woj. warmińsko-mazurskie ; okręg) – geografia 2. Mapy topograficzne

912(438)WN(084.3)

b26636669

800/2011

Działdowo (okolice). 1:50 000

Działdowo N-34-101-A,B / oprac. Koncorcjum [!]: OPEGIEKA Elbląg, GEOMAT Poznań. – Wznowienie dr., wyd. 1., 2006. – Skala 1:50 000 ; elipsoida WGS-84, odwz. Uniwersalne Poprzeczne Merkatora, układ współrzędnych: Światowy System Geodezyjny (WGS) 1984 (E 20° 00' -E 20° 30'/N 53° 20' -N 53° 10'). – Warszawa : Główny Geodeta Kraju ; Sztab Generalny WP. Zarząd Geografii Wojskowej, dr. 2010. – 1 mapa : kolor. ; 39x69 cm, ark. 64x84 cm.

(Mapa topograficzna Polski 1:50 000. Ukł. WGS 1984).

[zob. Skorowidz mapy topograficznej Polski 1:50 000. Ukł. WGS 1984](#)

Tyt. znad ramki mapy. Instrukcja do mapy sporządzona przez Zarząd Geografii Wojskowej Sztabu Generalnego WP. Podstawa: Baza danych wektorowych, stan 2001, aktual. stan 2006. Mapa jest wydrukowana z bazy danych VMap Level 2. Poziom odniesienia: Kronsztadt. Wysokości podano w metrach, poziom odn. Amsterdam = poziom odn. Kronsztadt + 0.16 m. Siatka: 1 km - UTM, strefa 34 (opisane linie). Rzeźba terenu: poziomice, punkty wysokości. Na dolnym marginesie legenda i podział administracyjny. – Treść mapy pol., legenda także ang.

ISBN 978-83-254-0980-7

1. Działdowo (woj. warmińsko-mazurskie ; okręg) – geografia 2. Mapy topograficzne

912(438)WN(084.3)

b25785801

801/2011

Działdowo (okolice). 1:50 000

Działdowo 242.2 : woj. ciechanowskie i olsztyńskie / przygot. do dr. w PPGK. – Wznowienie dr., wyd. 1. – 1:50 000 ; państwowy układ współrzędnych 1965. – [Warszawa] : Główny Geodeta Kraju, dr. 2011. – 1 mapa : kolor. ; 42x66 cm, ark. 50x76 cm.

(Mapa topograficzna 1:50 000. Ukł. 1965).

Tyt. znad ramki mapy. Instrukcja do mapy sporządzona przez GUGiK. Materiał podstawowy: mapa 1:50 000, wg znaków umownych 1966 r., stan z roku 1971, 1972. Przygot. do dr. w 1977 r. Poziom odniesienia Kronsztadt. Oznaczona i narysowana siatka kilometrowa, brak współrzędnych geogr. Rzeźba terenu: poziomice, punkty wysokości. Podział administracyjny: stan na 31 XII 1976 r. Objąsnienia znaków na prawym marginesie mapy.

ISBN 978-83-254-1321-2

1. Działdowo (woj. warmińsko-mazurskie ; okręg) – geografia 2. Mapy topograficzne

912(438)WN(084.3)

b26636505

802/2011

Dzietrychowo (okolice). 1:25 000

Dzietrychowo 213.21 : Polska (woj. olsztyńskie) i ZSRR / oprac. w OPGK Kraków. – Wznowienie dr., wyd. 1. – 1:25 000 ; państwowy układ współrzędnych 1965. – [Warszawa] : Główny Geodeta Kraju, dr. 2011. – 1 mapa : kolor. ; 42x66 cm, ark. 50x76 cm.

(Mapa topograficzna 1:25 000. Ukł. 1965).

Tyt. znad ramki mapy. Mimo zapisu w tyt., obszar ZSRR nie jest prezentowany na mapie. Instrukcja do mapy sporządzona przez GUGiK. Oprac. w 1985 r. na podstawie mapy 1:10 000 z roku 1982, wg znaków umownych - wzór 1966. Poziom odniesienia Kronsztadt. Oznaczona i narysowana siatka kilometrowa, brak współrzędnych geogr. Rzeźba terenu: poziomice, punkty wysokości. Podział administracyjny: stan na 1980.12.31. Objasnienie znaków na prawym marginesie mapy.

ISBN 978-83-254-1407-8

1. Dzierzychowo (woj. warmińsko-mazurskie ; okręg) – geografia 2. Mapy topograficzne

912(438)WN(084.3)

b26781347

803/2011

Dźwierzuty (okolice). 1:25 000

Dźwierzuty 223.34 : woj. olsztyńskie / oprac. w Okręg. Przeds. Geod.-Kart. w Poznaniu. – Wznowienie dr., wyd. 1. – 1:25 000 ; państwowy układ współrzędnych 1965. – [Warszawa] : Główny Geodeta Kraju, dr. 2011. – 1 mapa : kolor. ; 42x66 cm, ark. 50x76 cm.

(Mapa topograficzna 1:25 000. Ukł. 1965).

Tyt. znad ramki mapy. Instrukcja do mapy sporządzona przez GUGiK. Oprac. w 1984 r. na podstawie mapy 1:10 000 z 1982 r., wg znaków umownych - wzór 1966 r. Poziom odniesienia Kronsztadt. Oznaczona i narysowana siatka kilometrowa, brak współrzędnych geogr. Rzeźba terenu: poziomice, punkty wysokości. Podział administracyjny: stan na 1 IX 1981 r. Objasnienie znaków na prawym marginesie mapy.

ISBN 978-83-254-1409-2

1. Dźwierzuty (woj. warmińsko-mazurskie ; okręg) – geografia 2. Mapy topograficzne

912(438)WN(084.3)

b26788548

804/2011

Elbląg. 1:20 000

Elbląg : plan miasta : skala 1:20 000 / Geoplan. – 2. ed. – Skala 1:20 000. – Bielsko-Biała : Geoplan, [2011]. – 1 mapa : kolor. ; 71x51 cm, ark. 115x86 cm.

Tyt. znad mapy. Rzeźba terenu: punkty wysokości. Mapa poboczna: [Elbląg] Centrum, 1:10 000, 15x21 cm. Recto: wokół planu i na nim reklamy firm. – Indeks ulic.

1. Elbląg (woj. warmińsko-mazurskie) – od 2001 r. 2. Plany miast

912(438)WN(084.3)

b26792643

805/2011

Elbląg (okolice). 1:100 000

Elbląg 82.06.1 : woj. elbląskie i olsztyńskie / oprac. w Państwowym Przedsiębiorstwie Geodezyjno-Kartograficznym. – Wznowienie dr., wyd. 1. – Skala 1:100 000 ; odwz. GUGiK - 1980 (E 19°10'-E 19°40'/N 54°10'-N 53°50'). – [Warszawa] : Główny Geodeta Kraju, dr. 2011. – 1 mapa : kolor. ; 39x35 cm.

(Mapa topograficzna 1:100 000. Ukł. GUGiK 1980).

Tyt. znad ramki mapy. Instrukcja do mapy sporządzona przez GUGiK. Oprac. na podstawie mapy 1:100 000 z roku 1970-73, wg znaków umownych - wzór 1966. Poziom odniesienia Kronsztadt. Rzeźba terenu: poziomice, punkty wysokości. Podział administracyjny: stan na 31 XII 1977 r. Objasnienie znaków na prawym marginesie mapy.

ISBN 978-83-254-1357-6

1. Elbląg (woj. warmińsko-mazurskie ; okręg) – geografia 2. Mapy topograficzne

912(438)WN(084.3)

b26632378

806/2011

Elk. 1:10 000

Elk - Os. Konieczki N-34-81-B-c-4 / oprac. topogr. OPGK Olsztyn ; oprac. kartogr. OPGK Olsztyn. – Wznowienie dr., wyd. 1. – 1:10 000 ; współrzędne prostokątne w ukł. "1992", współrzędne geogr. geodezyjne w ukł. EUREF-89, elipsoida GRS-80 (E 22°18'45"-E 22°22'30"/N 53°52'30"-N 53°50'00"). – [Warszawa] : Główny Geodeta Kraju, dr. 2011. – 1 mapa : kolor. ; 48x45 cm, ark. 59x63 cm.

(Mapa topograficzna Polski 1:10 000. Ukł. 1992).

zob. Skorowidz mapy topograficznej Polski 1:10 000. Ukł. 1992

Tyt. znad ramki mapy. Instrukcja do mapy sporządzona przez GUGiK. Oprac. topogr. i kartogr. 2000 r. wg znaków umownych 1999 r. Poziom odniesienia Kronsztadt-86. Rzeźba terenu: poziomice, punkty wysokości. Objasnienie znaków na lewym marginesie. Na dolnym marginesie podział administracyjny.

ISBN 978-83-254-1538-9

1. Elk (woj. warmińsko-mazurskie) – Konieczki 2. Elk (woj. warmińsko-mazurskie ; okręg) – geografia 3. Mapy topograficzne

912(438)WN(084.3)

b26734278

807/2011

Elk. 1:15 000

Elk : plan miasta : skala 1:15 000 / Geoplan. – 2. ed. – Skala 1:15 000. – Bielsko-Biała : Geoplan, [2011]. – 1 mapa : kolor. ; 58x42 cm, ark. 83x68 cm.

Tyt. znad mapy. Rzeźba terenu: punkty wysokości. Mapa poboczna: [Okolice Elku], 1:150 000, 16x20 cm. Recto: wokół planu i na nim reklamy firm. – Indeks ulic.

1. Elk (woj. warmińsko-mazurskie) – od 2001 r. 2. Plany miast

912(438)WN(084.3)

b26564361

808/2011

Ełk (okolice). 1:10 000

Ełk N-34-81-D-a-2 / oprac. topogr. OPGK, Olsztyn ; oprac. kartogr. OPGK, Olsztyn. – Wznowienie dr, wyd. 1. – 1:10 000 ; współrzędne prostokątne w ukł. "1992", współrzędne geogr. geodezyjne w ukł. EUREF-89, elipsoida GRS-80 (E 22°18'45"-E 22°22'30"/N 53°50'00"-N 53°47'30"). – [Warszawa] : Główny Geodeta Kraju, dr. 2011. – 1 mapa : kolor. ; 48x43 cm, ark. 59x63 cm.

(Mapa topograficzna Polski 1:10 000. Ukł. 1992).

[zob. Skorowidz mapy topograficznej Polski 1:10 000. Ukł. 1992](#)

Tyt. znad ramki mapy. Instrukcja do mapy sporządzona przez GUGiK. Oprac. topogr. i kartogr. 2000 r. wg znaków umownych 1999 r. Poziom odniesienia Kronsztadt-86. Rzeźba terenu: poziomice, punkty wysokości. Objasnienie znaków na lewym marginesie. Na dolnym marginesie podział administracyjny.

ISBN 978-83-254-1539-6

1. Ełk (woj. warmińsko-mazurskie ; okręg) – geografia 2. Mapy topograficzne

912(438)WN(084.3)

b26747698

809/2011

Ełk (okolice). 1:10 000

Ełk - Wsch. N-34-81-D-b-1 / oprac. topogr. OPGK, Olsztyn ; oprac. kartogr. OPGK, Olsztyn. – Wznowienie dr, wyd. 1. – 1:10 000 ; współrzędne prostokątne w ukł. "1992", współrzędne geogr. geodezyjne w ukł. EUREF-89, elipsoida GRS-80 (E 22°22'30"-E 22°26'15"/N 53°50'00"-N 53°47'30"). – Warszawa : Główny Geodeta Kraju, dr. 2011. – 1 mapa : kolor. ; 48x43 cm, ark. 59x63 cm.

(Mapa topograficzna Polski 1:10 000. Ukł. 1992).

[zob. Skorowidz mapy topograficznej Polski 1:10 000. Ukł. 1992](#)

Tyt. znad ramki mapy. Instrukcja do mapy sporządzona przez GUGiK. Oprac. topogr. i kartogr. 2000 r. wg znaków umownych 1999 r. Poziom odniesienia Kronsztadt-86. Rzeźba terenu: poziomice, punkty wysokości. Objasnienie znaków na lewym marginesie. Na dolnym marginesie podział administracyjny.

ISBN 978-83-254-1540-2

1. Ełk (woj. warmińsko-mazurskie ; okręg) – geografia 2. Mapy topograficzne

912(438)WN(084.3)

b26747649

810/2011

Ełk (okolice). 1:50 000

Ełk N-34-081-C,D / oprac. konsorcjum: POLKART, POLKOM, WZKart. – Wznowienie dr, wyd. 1., 2006. – Skala 1:50 000 ; elipsoida WGS-84, odwz. Uniwersalne Poprzeczne Merkatora, układ współrzędnych: Światowy System Geodezyjny (WGS) 1984 (E 22°00'-E 22°30'/N 53°50'-N 53°40'). – Warszawa : Główny Geodeta Kraju ; Sztab Generalny WP. Zarząd Geografii Wojskowej, dr. 2010. – 1 mapa : kolor. ; 39x68 cm, ark. 64x84 cm.

(Mapa topograficzna Polski 1:50 000. Ukł. WGS 1984).

[zob. Skorowidz mapy topograficznej Polski 1:50 000. Ukł. WGS 1984](#)

Tyt. znad ramki mapy. Instrukcja do mapy sporządzona przez Zarząd Geografii Wojskowej Sztabu Generalnego WP. Podstawa: Baza danych wektorowych, stan 2001, aktual. stan 2006.; batymetria stan 1997-98. Mapa jest wydrukowana z bazy danych VMap Level 2. Poziom odniesienia: Kronsztadt. Wysokości podano w metrach, poziom odn. Amsterdam = poziom odn. Kronsztadt + 0.16 m. Siatka: 1 km - UTM, strefa 34 (opisane linie). Rzeźba terenu: poziomice, punkty wysokości, izobaty. Na dolnym marginesie legenda i podział administracyjny. – Treść mapy pol., legenda także ang.

ISBN 978-83-254-0974-6

1. Ełk (woj. warmińsko-mazurskie ; okręg) – geografia 2. Mapy topograficzne

912(438)WN(084.3)

b25785692

811/2011

Faryny (okolice). 1:25 000

Faryny 233.24 : woj. ostrołęckie, olsztyńskie i suwalskie / oprac. w OPGK Kraków. – Wznowienie dr, wyd. 1. – 1:25 000 ; państwowy układ współrzędnych 1965. – [Warszawa] : Główny Geodeta Kraju, dr. 2011. – 1 mapa : kolor. ; 42x66 cm, ark. 50x76 cm.

(Mapa topograficzna 1:25 000. Ukł. 1965).

Tyt. znad ramki mapy. Instrukcja do mapy sporządzona przez GUGiK. Oprac. w 1985 r. na podstawie mapy 1:10 000 z roku 1982, wg znaków umownych - wzór 1966. Poziom odniesienia Kronsztadt. Oznaczona i narysowana siatka kilometrowa, brak współrzędnych geogr. Rzeźba terenu: poziomice, punkty wysokości. Podział administracyjny: stan na 31 XII 1980 r. Objasnienie znaków na prawym marginesie mapy.

ISBN 978-83-254-1412-2

1. Faryny (woj. warmińsko-mazurskie ; okręg) – geografia 2. Mapy topograficzne

912(438)WN(084.3)

b26788160

812/2011

Frombork (okolice). 1:10 000

Frombork N-34-52-C-d-3 / oprac. topogr. OPGK, Olsztyn ; oprac. kartogr. OPGK, Olsztyn. – Wznowienie dr, wyd. 1. – 1:10 000 ; współrzędne prostokątne w ukł. "1992", współrzędne geogr. geodezyjne w ukł. EUREF-89, elipsoida GRS-80 (E 19°37'30"-E 19°41'15"/N 54°22'30"-N 54°20'00"). – [Warszawa] : Główny Geodeta Kraju, dr. 2011. – 1 mapa : kolor. ; 48x44 cm, ark. 59x63 cm.

(Mapa topograficzna Polski 1:10 000. Ukł. 1992).

[zob. Skorowidz mapy topograficznej Polski 1:10 000. Ukł. 1992](#)

Tyt. znad ramki mapy. Instrukcja do mapy sporządzona przez GUGiK. Oprac. topogr. i kartogr. 2001 r. wg znaków umownych 1999 r. Poziom odniesienia Kronsztadt-86. Rzeźba terenu: poziomice, punkty wysokości. Objasnienie znaków na lewym marginesie. Na dolnym marginesie podzial administracyjny.

ISBN 978-832-541-532-7

1. Frombork (woj. warmińsko-mazurskie ; okręg) – geografia 2. Mapy topograficzne

912(438)WN(084.3)

b26754654

813/2011

Gierzwałd (okolice). 1:50 000

Gierzwałd N-34-89-A / mapy dokumentacyjne GEPOL A. Gierczyk ; hydrogr. zdj. polowe GEPOL A. Gierczyk ; red. Przemysław Kokociński ; komentarz do mapy oprac. Mirosław Grzybowski. – 1:50 000 ; współrzędne prostokątne płaskie w ukł. PUWG-92, współrzędne geogr. geodezyjne w ukł. EUREF-89, elipsoida GRS-80 (E 20°00' -E 20°15'/N 53°40' -N 53°30'). – [Warszawa] : Główny Geodeta Kraju, dr. 2011. – 1 mapa : kolor. ; 39x35 cm, ark. 49x53 cm.

(Mapa hydrograficzna 1:50 000. Ukł. 1992).

[zob. Skorowidz mapy hydrograficznej Polski 1:50 000](#)

Tyt. znad ramki mapy. Wytyczne techniczne do mapy sporządzone przez GUGiK. Podstawowe materiały kartogr.: Baza danych wektorowych VMAPL2, OPEGIEKA Elbląg, GEOMAT Poznań, wyd. 2006, stan 1988-89, aktual., stan 2006; Mapa glebowo-rolnicza 1:25 000, oprac. IUNG Puławy, wyd. 1965-74. Poziom odniesienia Kronsztadt-86. Rzeźba terenu: poziomice, punkty wysokości. Objasnienia znaków na lewym marginesie. Na dolnym marginesie podzial administracyjny. Verso: komentarz do mapy. – Sfinansowano przez Marszałka Województwa Warmińsko-Mazurskiego.

ISBN 978-83-254-1209-8

1. Gierzwałd (woj. warmińsko-mazurskie ; okręg) – hydrografia 2. Mapy hydrograficzne

912(438)WN(084.3)

b26533960

814/2011

Głębock (okolice). 1:50 000

Głębock N-34-53-D / mapy dokumentacyjne GEPOL A. Gierczyk ; hydrogr. zdj. polowe GEPOL A. Gierczyk ; red. Przemysław Kokociński ; komentarz do mapy oprac. Szymon Kobus. – 1:50 000 ; współrzędne prostokątne płaskie w ukł. PUWG-92, współrzędne geogr. geodezyjne w ukł. EUREF-89, elipsoida GRS-80 (E 20°15' -E 20°30'/N 54°30' -N 54°20'). – [Warszawa] : Główny Geodeta Kraju, dr. 2011. – 1 mapa : kolor. ; 39x34 cm, ark. 49x53 cm.

(Mapa hydrograficzna 1:50 000. Ukł. 1992).

[zob. Skorowidz mapy hydrograficznej Polski 1:50 000](#)

Tyt. znad ramki mapy. Wytyczne techniczne do mapy sporządzone przez GUGiK. Podstawowe materiały kartogr.: Baza danych wektorowych VMAPL2, 22 WOK, wyd. 2009, stan 2003, aktual. stan 2008; Mapa glebowo-rolnicza 1:25 000, oprac. IUNG Puławy, wyd. 1965-74. Poziom odniesienia Kronsztadt-86. Rzeźba terenu: poziomice, punkty wysokości. Objasnienia znaków na lewym marginesie. Na dolnym marginesie podzial administracyjny. Verso: komentarz do mapy. – Sfinansowano przez Marszałka Województwa Warmińsko-Mazurskiego.

ISBN 978-83-254-1185-5

1. Głębock (woj. warmińsko-mazurskie ; okręg) – hydrografia 2. Mapy hydrograficzne

912(438)WN(084.3)

b26534174

815/2011

Godkowo (okolice). 1:50 000

Godkowo N-34-64-D / mapy dokumentacyjne GEPOL M. Kierojczyk ; hydrogr. zdj. polowe GEPOL M. Kierojczyk ; red. Przemysław Kokociński ; komentarz do mapy Bogdan Wziątek. – 1:50 000 ; współrzędne prostokątne płaskie w ukł. PUWG-92, współrzędne geogr. geodezyjne w ukł. EUREF-89, elipsoida GRS-80 (E 19°45' -E 20°00'/N 54°10' -N 54°00'). – [Warszawa] : Główny Geodeta Kraju, dr. 2011. – 1 mapa : kolor. ; 39x35 cm, ark. 49x53 cm.

(Mapa hydrograficzna 1:50 000. Ukł. 1992).

[zob. Skorowidz mapy hydrograficznej Polski 1:50 000](#)

Tyt. znad ramki mapy. Wytyczne techniczne do mapy sporządzone przez GUGiK. Podstawowe materiały kartogr.: Baza danych wektorowych VMAPL2, 22 WOK, wyd. 2009, stan 2005-2006, aktual., stan 2008; Mapa glebowo-rolnicza 1:25 000, oprac. IUNG Puławy, wyd. 1965-74. Poziom odniesienia Kronsztadt-86. Rzeźba terenu: poziomice, punkty wysokości. Objasnienia znaków na lewym marginesie. Na dolnym marginesie podzial administracyjny. Verso: komentarz do mapy. – Sfinansowano przez Marszałka Województwa Warmińsko-Mazurskiego.

ISBN 978-83-254-1188-6

1. Godkowo (woj. warmińsko-mazurskie ; okręg) – hydrografia 2. Mapy hydrograficzne

912(438)WN(084.3)

b26534319

816/2011

Gołdap. 1:10 000

Gołdap - Os. Pod Lasem N-34-69-B-a-2 / oprac. topogr. OPGK, Olsztyn ; oprac. kartogr. OPGK, Olsztyn. – Wznowienie dr., wyd. 1. – 1:10 000 ; współrzędne prostokątne w ukł. "1992", współrzędne geogr. geodezyjne w ukł. EUREF-89, elipsoida GRS-80 (E 22°18'45" -E 22°22'30"/N 54°20'00" -N 54°17'30"). – [Warszawa] : Główny Geodeta Kraju, dr. 2011. – 1 mapa : kolor. ; 48x43 cm, ark. 59x63 cm.

(Mapa topograficzna Polski 1:10 000. Ukł. 1992).

[zob. Skorowidz mapy topograficznej Polski 1:10 000. Ukł. 1992](#)

Tyt. znad ramki mapy. Instrukcja do mapy sporządzona przez GUGiK. Oprac. topogr. i kartogr. 2001 r. wg znaków umownych 1999 r. Poziom odniesienia Kronsztadt-86. Rzeźba terenu: poziomice, punkty wysokości. Objasnienie znaków na lewym marginesie. Na dolnym marginesie podział administracyjny.

ISBN 978-83-254-1534-1

1. Gołdap (woj. warmińsko-mazurskie) – Osiedle Pod Lasem 2. Gołdap (woj. warmińsko-mazurskie ; okręg) – geografia 3. Mapy topograficzne

912(438)WN(084.3)

b26739082

817/2011

Górowo Iławeckie (okolice). 1:50 000

Górowo Iławeckie N-34-65-B / mapy dokumentacyjne GEPOL T. Borysewicz, M. Kierojczyk, M. Tritt ; hydrogr. zdj. polowe, GEPOL P. Bodnar, B. Kostrzewa ; red. Przemysław Kokociński ; komentarz do mapy oprac. Szymon Kobus. – 1:50 000 ; współrzędne prostokątne płaskie w ukł. PUWG-92, współrzędne geogr. geodezyjne w ukł. EUREF-89, elipsoida GRS-80 (E 20° 15' -E 20° 30' /N 54° 20' -N 54° 10'). – [Warszawa] : Główny Geodeta Kraju, dr. 2011. – 1 mapa : kolor. ; 39x35 cm, ark. 49x53 cm.

(Mapa hydrograficzna 1:50 000. Ukł. 1992).

[zob. Skorowidz mapy hydrograficznej Polski 1:50 000](#)

Tyt. znad ramki mapy. Wytyczne techniczne do mapy sporządzone przez GUGiK. Podstawowe materiały kartogr.: Baza danych wektorowych VMAPL2, 22 WOK, wyd. 2009 stan 2003, aktual., stan 2008; Mapa glebowo-rolnicza 1:25 000, oprac. IUNG Puławy, wyd. 1965-74. Poziom odniesienia Kronsztadt-86. Rzeźba terenu: poziomice, punkty wysokości. Objasnienia znaków na lewym marginesie. Na dolnym marginesie podział administracyjny. Verso: komentarz do mapy. – Sfinansowano przez Marszałka Województwa Warmińsko-Mazurskiego.

ISBN 978-83-254-1190-9

1. Górowo Iławeckie (woj. warmińsko-mazurskie ; okręg) – hydrografia 2. Mapy hydrograficzne

912(438)WN(084.3)

b2653728x

818/2011

Iława. 1:10 850

Iława : plan miasta : skala 1:10 850 / "Arctos". – Wyd. 4. – Skala 1:10 850. – Kielce : "Arctos" ; Iława : na zlec. Urzędu Miasta - Informacji Turystycznej, 2011. – 1 mapa : kolor. ; ark. 68x48 cm, złoż. 18x11 cm.

Tyt. panelowy. Mapa poboczna: [wycinek centrum], 1:5 425, 27x23 cm. Verso: tekst inform. z fot. – Indeks ulic. – Treść mapy pol., tekst także ang., legenda pol., ang., niem.

ISBN 978-83-931021-5-0

1. Iława (woj. warmińsko-mazurskie) – od 2001 r. 2. Plany miast

912(438)WN(084.3)

b26320538

819/2011

Iława (okolice). 1:50 000

Iława N-34-88-A / mapy dokumentacyjne GEPOL J. Wrzosowski ; hydrogr. zdj. polowe GEPOL J. Wrzosowski ; red. Przemysław Kokociński ; komentarz do mapy oprac. Mirosław Grzybowski. – 1:50 000 ; współrzędne prostokątne płaskie w ukł. PUWG-92, współrzędne geogr. geodezyjne w ukł. EUREF-89, elipsoida GRS-80 (E 19° 30' -E 19° 45' /N 53° 40' -N 53° 30'). – [Warszawa] : Główny Geodeta Kraju, dr. 2011. – 1 mapa : kolor. ; 39x35 cm, ark. 49x53 cm.

(Mapa hydrograficzna 1:50 000. Ukł. 1992).

[zob. Skorowidz mapy hydrograficznej Polski 1:50 000](#)

Tyt. znad ramki mapy. Wytyczne techniczne do mapy sporządzone przez GUGiK. Podstawowe materiały kartogr.: Baza danych wektorowych VMAPL2, OPEGIEKA Elbląg, GEOMAT Poznań, wyd. 3, 2006, stan 2001, aktual., stan 2006; Mapa glebowo-rolnicza 1:25 000, oprac. IUNG Puławy, wyd. 1965-74. Poziom odniesienia Kronsztadt-86. Rzeźba terenu: poziomice, punkty wysokości. Objasnienia znaków na lewym marginesie. Na dolnym marginesie podział administracyjny. Verso: komentarz do mapy. – Sfinansowano przez Marszałka Województwa Warmińsko-Mazurskiego.

ISBN 978-83-254-1206-7

1. Iława (woj. warmińsko-mazurskie ; okręg) – hydrografia 2. Mapy hydrograficzne

912(438)WN(084.3)

b26534599

820/2011

Jedwabno (okolice). 1:25 000

Jedwabno 233.13 : woj. olsztyńskie / oprac. w OPGK Kraków. – Wznowienie dr., wyd. 1. – 1:25 000 ; państwowy układ współrzędnych 1965. – [Warszawa] : Główny Geodeta Kraju, dr. 2011. – 1 mapa : kolor. ; 42x66 cm, ark. 50x76 cm.

(Mapa topograficzna 1:25 000. Ukł. 1965).

Tyt. znad ramki mapy. Instrukcja do mapy sporządzona przez GUGiK. Oprac. w 1985 r. na podstawie mapy 1:10 000 z roku 1981, wg znaków umownych - wzór 1966. Poziom odniesienia Kronsztadt. Oznaczona i narysowana siatka kilometrowa, brak współrzędnych geogr. Rzeźba terenu: poziomice, punkty wysokości. Podział administracyjny: stan na 1981.12.31. Objasnienie znaków na prawym marginesie mapy.

ISBN 978-83-254-1411-5

1. Jedwabno (woj. warmińsko-mazurskie ; okręg) – geografia 2. Mapy topograficzne

912(438)WN(084.3)

b26788172

821/2011

Jerzwałd (okolice). 1:50 000

Jerzwałd N-34-76-C / mapy dokumentacyjne GEPOL J. Wrzosowski ; hydrogr. zdj. polowe GEPOL J. Wrzosowski ; red. Przemysław Kokociński ; komentarz do mapy oprac. Mirosław Grzybowski. – 1:50 000 ; współrzędne prostokątne płaskie w ukł. PUWG-92, współrzędne geogr. geodezyjne w ukł. EUREF-89, elipsoida GRS-80 (E 19° 30' -E 19° 45' /N 53° 50' -N 53° 40'). – [Warszawa] : Główny Geodeta Kraju, dr. 2011. – 1 mapa : kolor. ; 39x35 cm, ark. 49x53 cm.

(Mapa hydrograficzna 1:50 000. Ukł. 1992).

[zob. Skorowidz mapy hydrograficznej Polski 1:50 000](#)

Tyt. znad ramki mapy. Wytyczne techniczne do mapy sporządzone przez GUGiK. Podstawowe materiały kartogr.: Baza danych wektorowych VMAPL2, OPEGIEKA Elbląg, GEOMAT Poznań, wyd. 3, 2006, stan 2001, aktual., stan 2006; Mapa glebowo-rolnicza 1:25 000, oprac. IUNG Puławy, wyd. 1965-74. Poziom odniesienia Kronsztadt-86. Rzeźba terenu: poziomice, punkty wysokości. Objasnienia znaków na lewym marginesie. Na dolnym marginesie podział administracyjny. Verso: komentarz do mapy. – Sfinansowano przez Marszałka Województwa Warmińsko-Mazurskiego.

ISBN 978-83-254-1196-1

1. Jerzwałd (woj. warmińsko-mazurskie ; okręg) – hydrografia 2. Mapy hydrograficzne

912(438)WN(084.3)

b26537588

822/2011

Jeżiorany (okolice). 1:50 000

Jeżiorany N-34-78-A / mapy dokumentacyjne GEPOL J. Prokopiak, M. Tritt ; hydrogr. zdj. polowe GEPOL R. Butkiewicz, M. Trocki ; red. Przemysław Kokociński ; komentrz do mapy Katarzyna Glińska-Lewczuk. – 1:50 000 ; współrzędne prostokątne płaskie w ukł. PUWG-92, współrzędne geogr. geodezyjne w ukł. EUREF-89, elipsoida GRS-80 (E 20°30'-E 20°45'/N 54°00'-N 53°50'). – [Warszawa] : Główny Geodeta Kraju, dr. 2011. – 1 mapa : kolor. ; 39x35 cm, ark. 49x53 cm.

(Mapa hydrograficzna 1:50 000. Ukł. 1992).

[zob. Skorowidz mapy hydrograficznej Polski 1:50 000](#)

Tyt. znad ramki mapy. Wytyczne techniczne do mapy sporządzone przez GUGiK. Podstawowe materiały kartogr.: Baza danych wektorowych VMAPL2, Wojskowe Centrum Geograficzne, wyd. 2010, stan 2006, aktual., stan 2008; Mapa glebowo-rolnicza 1:25 000, oprac. IUNG Puławy, wyd. 1965-74. Poziom odniesienia Kronsztadt-86. Rzeźba terenu: poziomice, punkty wysokości. Objasnienia znaków na lewym marginesie. Na dolnym marginesie podział administracyjny. Verso: komentarz do mapy. – Sfinansowano przez Marszałka Województwa Warmińsko-Mazurskiego.

ISBN 978-83-254-1202-9

1. Jeżiorany (woj. warmińsko-mazurskie ; okręg) – hydrografia 2. Mapy hydrograficzne

912(438)WN(084.3)

b26534903

823/2011

Kisielice (okolice). 1:50 000

Kisielice N-34-87-B/ mapy dokumentacyjne GEPOL M. Tritt ; hydrogr. zdj. polowe GEPOL M. Tritt ; red. Przemysław Kokociński ; komentarz do mapy oprac. Bogdan Wziętek. – 1:50 000 ; współrzędne prostokątne płaskie w ukł. PUWG-92, współrzędne geogr. geodezyjne w ukł. EUREF-89, elipsoida GRS-80 (E 19°15'-E 19°30'/N 53°40'-N 53°30'). – [Warszawa] : Główny Geodeta Kraju, dr. 2011. – 1 mapa : kolor. ; 39x35 cm, ark. 49x53 cm.

(Mapa hydrograficzna 1:50 000. Ukł. 1992).

[zob. Skorowidz mapy hydrograficznej Polski 1:50 000](#)

Tyt. znad ramki mapy. Wytyczne techniczne do mapy sporządzone przez GUGiK. Podstawowe materiały kartogr.: Baza danych wektorowych VMAPL2, WOGiT, wyd. 2002, stan 2001, aktual. TECHMEX, stan 2006; Mapa glebowo-rolnicza 1:25 000, oprac. IUNG Puławy, wyd. 1965-74. Poziom odniesienia Kronsztadt-86. Rzeźba terenu: poziomice, punkty wysokości. Objasnienia znaków na lewym marginesie. Na dolnym marginesie podział administracyjny. Verso: komentarz do mapy. – Sfinansowano przez Marszałka Województwa Warmińsko-Mazurskiego.

ISBN 978-83-254-1204-3

1. Kisielice (woj. warmińsko-mazurskie ; okręg) – hydrografia 2. Mapy hydrograficzne

912(438)WN(084.3)

b26534769

824/2011

Lidzbark (okolice). 1:25 000

Lidzbark 242.11 : woj. ciechanowskie i toruńskie / oprac. w OPGK Rzeszów. – Wznowienie dr., wyd. 1. – 1:25 000 ; państwowy układ współrzędnych 1965. – [Warszawa] : Główny Geodeta Kraju, dr. 2011. – 1 mapa : kolor. ; 42x66 cm, ark. 50x76 cm.

(Mapa topograficzna 1:25 000. Ukł. 1965).

Tyt. znad ramki mapy. Instrukcja do mapy sporządzona przez GUGiK. Oprac. w 1985 r. na podstawie mapy 1:10 000 z 1982 r., wg znaków umownych - wzór 1966. Poziom odniesienia Kronsztadt. Oznaczona i narysowana siatka kilometrowa, brak współrzędnych geogr. Rzeźba terenu: poziomice, punkty wysokości. Podział administracyjny: stan na 1982.01.01. Objasnienie znaków na prawym marginesie mapy.

ISBN 978-83-254-1416-0

1. Lidzbark (woj. warmińsko-mazurskie ; okręg) – geografia 2. Mapy topograficzne

912(438)WN(084.3)

b26788421

825/2011

Lidzbark (okolice). 1:50 000

Lidzbark N-34-100-A,B / oprac. konsorcjum: OPEGIEKA Elbląg, GEOMAT Poznań. – Wznowienie dr., wyd. 1., 2006. – Skala 1:50 000 ; elipsoida WGS-84, odwz. Uniwersalne Poprzeczne Merkatora, układ współrzędnych: Światowy System Geodezyjny (WGS) 1984 (E 19°30'-E 20°00'/N 53°20'-N 53°10'). – Warszawa : Główny Geodeta Kraju ; Sztab Generalny WP. Zarząd Geografii Wojskowej, dr. 2010. – 1 mapa : kolor. ; 39x69 cm, ark. 64x84 cm.

(Mapa topograficzna Polski 1:50 000. Ukł. WGS 1984).

[zob. Skorowidz mapy topograficznej Polski 1:50 000. Ukł. WGS 1984](#)

Tyt. znad ramki mapy. Instrukcja do mapy sporządzona przez Zarząd Geografii Wojskowej Sztabu Generalnego WP. Podstawa: Baza danych wektorowych, stan 2001, aktual. stan 2006. Mapa jest wydrukowana z bazy danych VMap Level 2. Poziom odniesienia: Kronsztadt. Wysokości podano w metrach, poziom odn. Amsterdam = poziom odn. Kronsztadt + 0.16 m. Siatka: 1 km - UTM, strefa 34 (opisane linie). Rzeźba terenu: poziomice, punkty wysokości. Na dolnym marginesie legenda i podział administracyjny. – Treść mapy pol., legenda także ang.

ISBN 978-83-254-0979-1

1. Lidzbark (woj. warmińsko-mazurskie ; okręg) – geografia 2. Mapy topograficzne

912(438)WN(084.3)

b25777403

826/2011

Lidzbark Warmiński (okolice). 1:50 000

Lidzbark Warmiński N-34-66-C / mapy dokumentacyjne GEPOL, P. Bednar, J. Kamiński ; hydrogr. zdj. polowe GEPOL, P. Bednar, B. Kostrzewa ; red. Przemysław Kokociński ; komentarz do mapy oprac. Katarzyna Glińska-Lewczuk. – 1:50 000 ; współrzędne prostokątne płaskie w ukł. PUWG-92, współrzędne geogr. geodezyjne w ukł. EUREF-89, elipsoida GRS-80 (E 20°30'-E 20°45'/N 54°10'-N 54°00'). – [Warszawa] : Główny Geodeta Kraju, dr. 2011. – 1 mapa : kolor. ; 39x35 cm, ark. 49x53 cm.

(Mapa hydrograficzna 1:50 000. Ukł. 1992).

[zob. Skorowidz mapy hydrograficznej Polski 1:50 000](#)

Tyt. znad ramki mapy. Wytyczne techniczne do mapy sporządzone przez GUGiK. Podstawowe materiały kartogr.: Baza danych wektorowych VMAPL2, 22 WOK, wyd. 2009 stan 2006, aktual., stan 2008; Mapa glebowo-rolnicza 1:25 000, oprac. IUNG Puławy, wyd. 1965-74. Poziom odniesienia Kronsztadt-86. Rzeźba terenu: poziomice, punkty wysokości. Objasnienia znaków na lewym marginesie. Na dolnym marginesie podział administracyjny. Verso: komentarz do mapy. – Sfinansowano przez Marszałka Województwa Warmińsko-Mazurskiego.

ISBN 978-83-254-1194-7

1. Lidzbark Warmiński (woj. warmińsko-mazurskie ; okręg) – hydrografia 2. Mapy hydrograficzne

912(438)WN(084.3)

b26537412

827/2011

Lidzbark Warmiński (okolice). 1:100 000

Lidzbark 82.11.2 : woj. ciechanowskie, olsztyńskie i toruńskie / oprac. w Państwowym Przedsiębiorstwie Geodezyjno-Kartograficznym. – Wznowienie dr., wyd. 1. – Skala 1:100 000 ; odwz. GUGiK - 1980 (E 19°40'-E 20°10'/N 53°30'-N 53°10'). – [Warszawa] : Główny Geodeta Kraju, dr. 2011. – 1 mapa : kolor. ; 39x36 cm.

(Mapa topograficzna 1:100 000. Ukł. GUGiK 1980).

Tyt. znad ramki mapy. Instrukcja do mapy sporządzona przez GUGiK. Oprac. na podstawie mapy 1:100 000 z roku 1971-73, wg znaków umownych - wzór 1966. Poziom odniesienia Kronsztadt. Rzeźba terenu: poziomice, punkty wysokości. Podział administracyjny: stan na 31 XII 1976 r. Objasnienie znaków na prawym marginesie mapy.

ISBN 978-83-254-1361-3

1. Lidzbark Warmiński (woj. warmińsko-mazurskie ; okręg) – geografia 2. Mapy topograficzne

912(438)WN(084.3)

b2663532x

828/2011

Łukta (okolice). 1:50 000

Łukta N-34-77-C / mapy dokumentacyjne GEPOL A. Gierczyk ; hydrogr. zdj. polowe GEPOL A. Gierczyk ; red. Przemysław Kokociński ; komentarz do mapy oprac. Mirosław Grzybowski. – 1:50 000 ; współrzędne prostokątne płaskie w ukł. PUWG-92, współrzędne geogr. geodezyjne w ukł. EUREF-89, elipsoida GRS-80 (E 20°00'-E 20°15'/N 53°50'-N 53°40'). – [Warszawa] : Główny Geodeta Kraju, dr. 2011. – 1 mapa : kolor. ; 39x35 cm, ark. 49x53 cm.

(Mapa hydrograficzna 1:50 000. Ukł. 1992).

[zob. Skorowidz mapy hydrograficznej Polski 1:50 000](#)

Tyt. znad ramki mapy. Wytyczne techniczne do mapy sporządzone przez GUGiK. Podstawowe materiały kartogr.: Baza danych wektorowych VMAPL2, POLKART, WZKart., POLKOM, wyd. 2006, stan 1988-89, aktual., stan 2006; Mapa glebowo-rolnicza 1:25 000, oprac. IUNG Puławy, wyd. 1965-74. Poziom odniesienia Kronsztadt-86. Rzeźba terenu: poziomice, punkty wysokości. Objasnienia znaków na lewym marginesie. Na dolnym marginesie podział administracyjny. Verso: komentarz do mapy. – Sfinansowano przez Marszałka Województwa Warmińsko-Mazurskiego.

ISBN 978-83-254-1200-5

1. Łukta (woj. warmińsko-mazurskie ; okręg) – hydrografia 2. Mapy hydrograficzne

912(438)WN(084.3)

b26535051

829/2011

Międzyzlesie (okolice). 1:10 000

Międzyzlesie N-34-77-C-c-1 / oprac. topogr. OPGK Rzeszów ; oprac. kartogr. OPGK Rzeszów. – 1:10 000 ; współrzędne prostokątne w ukł. "1992", współrzędne geogr. geodezyjne w ukł. EUREF-89, elipsoida GRS-80 (E 20°00'00"-E 20°03'45"/N 53°45'00"-N 53°42'30"). – [Warszawa] : Główny Geodeta Kraju, dr. 2011. – 1 mapa : kolor. ; 48x43 cm, ark. 59x63 cm.

(Mapa topograficzna Polski 1:10 000. Ukł. 1992).

[zob. Skorowidz mapy topograficznej Polski 1:10 000. Ukł. 1992](#)

Tyt. znad ramki mapy. Instrukcja do mapy sporządzona przez GUGiK. Oprac. topogr. 2002 r., oprac. kartogr. 2003 r. wg znaków umownych 1999 r. Poziom odniesienia Kronsztadt-86. Rzeźba terenu: poziomice, punkty wysokości. Objasnienie znaków na lewym marginesie. Na dolnym marginesie podział administracyjny.

ISBN 978-83-254-1537-2

1. Międzyzlesie (woj. warmińsko-mazurskie, pow. Ostróda ; okręg) – geografia 2. Mapy topograficzne

912(438)WN(084.3)

b2674403x

830/2011

Morań (gmina). [Dominująca] 1:50 000

Przewodnik turystyczny po gminach Morań, Łukta i Miłakowo = Municipality of Morań, Łukta and Miłakowo - touring guide = Gemeinde Morań, Łukta and [!] Miłakowo - Reisefurer [!] : mapy = tourist map = touristische Karte / [oprac. kartogr. Eko-Kapio ; tekst LOT "Kraina Nieodkrytych Tajemnic"]. – [Skala dominująca] 1:50 000. – Gdańsk : Wydawnictwo Eko-Kapio ; Warszawa : CartoMedia, 2008. – 1 atlas ([2], 58, [4] s.) : mapy, il. kolor. ; 24 cm.

(Regio).

Opis wg okł. Wyd. dla CartoMedia. – Tekst i legenda pol., ang., niem., treść mapy pol.

ISBN 978-83-61345-05-3

1. Morąg (woj. warmińsko-mazurskie ; okręg) – turystyka 2. Łukta (woj. warmińsko-mazurskie ; okręg) – turystyka 3. Miłakowo (woj. warmińsko-mazurskie ; okręg) – turystyka 4. Morąg (woj. warmińsko-mazurskie) – od 2001 r. 5. Łukta (woj. warmińsko-mazurskie) – od 2001 r. 6. Miłakowo (woj. warmińsko-mazurskie) – od 2001 r. 7. Mapy turystyczne 8. Plany miast 9. Przewodniki turystyczne
912(438)WN(084.3)
b26151935 831/2011

Morąg (okolice). 1:50 000

Morąg N-34-76-B / mapy dokumentacyjne GEPOL M. Strzelbicki ; hydrogr. zdj. polowe GEPOL M. Strzelbicki ; red. Przemysław Kokociński ; komentarz do mapy oprac. Mirosław Grzybowski. – 1:50 000 ; współrzędne prostokątne płaskie w ukł. PUWG-92, współrzędne geogr. geodezyjne w ukł. EUREF-89, elipsoida GRS-80 (E 19° 45' -E 20° 00' /N 54° 00' -N 53° 50'). – [Warszawa] : Główny Geodeta Kraju, dr. 2011. – 1 mapa : kolor. ; 39x35 cm, ark. 49x53 cm.

(Mapa hydrograficzna 1:50 000. Ukł. 1992).

[zob. Skorowidz mapy hydrograficznej Polski 1:50 000](#)

Tyt. znad ramki mapy. Wytyczne techniczne do mapy sporządzone przez GUGiK. Podstawowe materiały kartogr.: Baza danych wektorowych VMAPL2, OPEGIEKA, GEOMAT, wyd. 2006 stan 1994, aktual., stan 2006; Mapa glebowo-rolnicza 1:25 000, oprac. IUNG Puławy, wyd. 1965-74. Poziom odniesienia Kronsztadt-86. Rzeźba terenu: poziomice, punkty wysokości. Objasnienia znaków na lewym marginesie. Na dolnym marginesie podział administracyjny. Verso: komentarz do mapy. – Sfinansowano przez Marszałka Województwa Warmińsko-Mazurskiego.

ISBN 978-83-254-1195-4

1. Morąg (woj. warmińsko-mazurskie ; okręg) – hydrografia 2. Mapy hydrograficzne

912(438)WN(084.3)

b26537461 832/2011

Nidzica (okolice). 1:36 000

Gościniec Niborski / oprac. Stanisław Dąbrowski, Andrzej Małyszko, Andrzej Sobania ; oprac. kartogr. Andrzej Sobania ; Agencja WIT. – Skala 1:36 000. – Olsztyn : Agencja WIT, 2010. – 1 mapa : dwustronny, kolor. ; 68x24 cm, złoż. 24x12 cm.

Tyt. panelowy. Rzeźba terenu: punkty wysokości, rys. skarp i wąwozów. Tekst inform. z fot. – Wydano przy wsparciu finansowym Urzędu Miasta w Olsztynie.

ISBN 978-83-62067-18-3

1. Nidzica (woj. warmińsko-mazurskie ; okręg) – turystyka 2. Olsztyn (woj. warmińsko-mazurskie ; okręg) – turystyka 3. Turystyka rowerowa – Polska 4. Mapy turystyczne

912(438)WN(084.3)

b26930006 833/2011

Nidzica (okolice). 1:50 000

Nidzica N-34-089-C,D / oprac. Koncorcjum [!]: OPEGIEKA Elbląg, GEOMAT Poznań. – Wznowienie dr., wyd. 1., 2006. – Skala 1:50 000 ; elipsoida WGS-84, odwz. Uniwersalne Poprzeczne Merkatora, układ współrzędnych: Światowy System Geodezyjny (WGS) 1984 (E 20° 00' -E 20° 30' /N 53° 30' -N 53° 20'). – Warszawa : Główny Geodeta Kraju ; Sztab Generalny WP. Zarząd Geografii Wojskowej, dr. 2010. – 1 mapa : kolor. ; 39x69 cm, ark. 64x84 cm.

(Mapa topograficzna Polski 1:50 000. Ukł. WGS 1984).

[zob. Skorowidz mapy topograficznej Polski 1:50 000. Ukł. WGS 1984](#)

Tyt. znad ramki mapy. Instrukcja do mapy sporządzona przez Zarząd Geografii Wojskowej Sztabu Generalnego WP. Podstawa: Baza danych wektorowych, stan 2001, aktual. stan 2006. Mapa jest wydrukowana z bazy danych VMap Level 2. Poziom odniesienia: Kronsztadt. Wysokości podano w metrach, poziom odn. Amsterdam = poziom odn. Kronsztadt + 0.16 m. Siatka: 1 km - UTM, strefa 34 (opisane linie). Rzeźba terenu: poziomice, punkty wysokości. Na dolnym marginesie legenda i podział administracyjny. – Treść mapy pol., legenda także ang.

ISBN 978-83-254-0977-7

1. Nidzica (woj. warmińsko-mazurskie ; okręg) – geografia 2. Mapy topograficzne

912(438)WN(084.3)

b25785746 834/2011

Nidzica (okolice). [Ca 1:120 000]

Szlak dziedzictwa kulturowego : mapa, przewodnik, kalendarium wydarzeń / oprac. Przedsiębiorstwo Społeczne Garncarska Wioska. – [Ca 1:120 000]. – Nidzica : Lokalna Grupa Działania "Brama Mazurskiej Krainy", [2011]. – 1 mapa : kolor. ; 61x85 cm, złoż. 21x17 cm.

Tyt. panelowy. Verso: inform. turyst.-krajozn., kalendarium wydarzeń. Mapa obrazkowa. Mapa poboczna: schematyczna mapa z lokalizacją regionu.

ISBN 978-83-927001-1-1

1. Nidzica (woj. warmińsko-mazurskie ; okręg) – turystyka 2. Szczytno (woj. warmińsko-mazurskie ; okręg) – turystyka 3. Mapy

912(438)WN(084.3)

b26857364 835/2011

Nowe Miasto Lubawskie (okolice). 1:50 000

Nowe Miasto Lubawskie N-34-088-C,D / oprac. konsorcjum: OPEGIEKA Elbląg, GEOMAT Poznań. – Wznowienie dr., wyd. 1., 2006. – Skala 1:50 000 ; elipsoida WGS-84, odwz. Uniwersalne Poprzeczne Merkatora, układ współrzędnych: Światowy System Geodezyjny (WGS) 1984 (E 19° 30' -E 20° 00' /N 53° 30' -N 53° 20'). – Warszawa : Główny Geodeta Kraju ; Sztab Generalny WP. Zarząd Geografii Wojskowej, dr. 2010. – 1 mapa : kolor. ; 39x69 cm, ark. 64x84 cm.

(Mapa topograficzna Polski 1:50 000. Ukł. WGS 1984).

[zob. Skorowidz mapy topograficznej Polski 1:50 000. Ukł. WGS 1984](#)

Tyt. znad ramki mapy. Instrukcja do mapy sporządzona przez Zarząd Geografii Wojskowej Sztabu Generalnego WP. Podstawa: Baza danych wektorowych, stan 2002, aktual. stan 2006. Mapa jest wydrukowana z bazy danych VMap Level 2. Poziom odniesienia: Kronsztadt. Wysokości

podano w metrach, poziom odn. Amsterdam = poziom odn. Kronsztadt + 0.16 m. Siatka: 1 km - UTM, strefa 34 (opisane linie). Rzeźba terenu: poziomice, punkty wysokości, izobaty. Na dolnym marginesie legenda i podział administracyjny. – Treść mapy pol., legenda także ang.

ISBN 978-83-254-0975-3

1. Nowe Miasto Lubawskie (woj. warmińsko-mazurskie ; okręg) – geografia 2. Mapy topograficzne

912(438)WN(084.3)

b25777257

836/2011

Nowe Miasto Lubawskie (okolice). 1:50 000

Nw. Miasto Lubawskie N-34-88-C / mapy dokumentacyjne GEPOL M. Tritt ; hydrogr. zdj. połowe GEPOL M. Tritt ; red. Przemysław Kokociński ; komentarz do mapy oprac. Bogdan Wziątek. – 1:50 000 ; współrzędne prostokątne płaskie w ukł. PUWG-92, współrzędne geogr. geodezyjne w ukł. EUREF-89, elipsoida GRS-80 (E 19° 30' -E 19° 45' /N 53° 30' -N 53° 20'). – [Warszawa] : Główny Geodeta Kraju, dr. 2011. – 1 mapa : kolor. ; 39x35 cm, ark. 49x53 cm.

(Mapa hydrograficzna 1:50 000. Ukł. 1992).

[zob. Skorowidz mapy hydrograficznej Polski 1:50 000](#)

Tyt. znad ramki mapy. Wytyczne techniczne do mapy sporządzone przez GUGiK. Podstawowe materiały kartogr.: Baza danych wektorowych VMAPL2, OPEGIEKA Elbląg, GEOMAT Poznań, wyd. 2006, stan 2002, aktual., stan 2006; Mapa glebowo-rolnicza 1:25 000, oprac. IUNG Puławy, wyd. 1965-74. Poziom odniesienia Kronsztadt-86. Rzeźba terenu: poziomice, punkty wysokości. Objasnienia znaków na lewym marginesie. Na dolnym marginesie podział administracyjny. Verso: komentarz do mapy. – Sfinansowano przez Marszałka Województwa Warmińsko-Mazurskiego.

ISBN 978-83-254-1208-1

1. Nowe Miasto Lubawskie (woj. warmińsko-mazurskie ; okręg) – hydrografia 2. Mapy hydrograficzne

912(438)WN(084.3)

b26534095

837/2011

Olecko. 1:10 000

Olecko - Os. Siejnik N-34-69-D-d-4 / oprac. topogr. OPGK, Olsztyn ; oprac. kartogr. OPGK, Olsztyn. – Wznowienie dr., wyd. 1. – 1:10 000 ; współrzędne prostokątne w ukł. "1992", współrzędne geogr. geodezyjne w ukł. EUREF-89, elipsoida GRS-80 (E 22° 26' 15" -E 22° 30' 00" /N 54° 02' 30" -N 54° 00' 00"). – [Warszawa] : Główny Geodeta Kraju, dr. 2011. – 1 mapa : kolor. ; 48x43 cm, ark. 59x63 cm.

(Mapa topograficzna Polski 1:10 000. Ukł. 1992).

[zob. Skorowidz mapy topograficznej Polski 1:10 000. Ukł. 1992](#)

Tyt. znad ramki mapy. Instrukcja do mapy sporządzona przez GUGiK. Oprac. topogr. i kartogr. 2000 r. wg znaków umownych 1999 r. Poziom odniesienia Kronsztadt-86. Rzeźba terenu: poziomice, punkty wysokości. Objasnienie znaków na lewym marginesie. Na dolnym marginesie podział administracyjny.

ISBN 978-83-254-1536-5

1. Olecko (woj. warmińsko-mazurskie) – Siejnik 2. Olecko (woj. warmińsko-mazurskie ; okręg) – geografia 3. Mapy topograficzne

912(438)WN(084.3)

b26739240

838/2011

Olecko (okolice). 1:10 000

Olecko - Pln. N-34-69-D-d-2 / oprac. topogr. OPGK, Olsztyn ; oprac. kartogr. OPGK, Olsztyn. – Wznowienie dr., wyd. 1. – 1:10 000 ; współrzędne prostokątne w ukł. "1992", współrzędne geogr. geodezyjne w ukł. EUREF-89, elipsoida GRS-80 (E 22° 26' 15" -E 22° 30' 00" /N 54° 05' 00" -N 54° 02' 30"). – [Warszawa] : Główny Geodeta Kraju, dr. 2011. – 1 mapa : kolor. ; 48x44 cm, ark. 59x63 cm.

(Mapa topograficzna Polski 1:10 000. Ukł. 1992).

[zob. Skorowidz mapy topograficznej Polski 1:10 000. Ukł. 1992](#)

Tyt. znad ramki mapy. Instrukcja do mapy sporządzona przez GUGiK. Oprac. topogr. i kartogr. 2000 r. wg znaków umownych 1999 r. Poziom odniesienia Kronsztadt-86. Rzeźba terenu: poziomice, punkty wysokości. Objasnienie znaków na lewym marginesie. Na dolnym marginesie podział administracyjny.

ISBN 978-83-254-1535-8

1. Olecko (woj. warmińsko-mazurskie ; okręg) – geografia 2. Mapy topograficzne

912(438)WN(084.3)

b26739203

839/2011

Olsztyn. [Ca 1:33 000]

Olsztyn / Agencja WIT Witold Mierzejewski. – [Ca 1:33 000]. – Olsztyn : Agencja WIT Witold Mierzejewski, 2009. – 1 mapa : kolor. ; ark. 34x49 cm.

Tyt. z mapy. Mapa poboczna: Olsztyn centrum, [ca 1:4 500], 25x11 cm. Verso: inform. turyst.-krajozn. – Wydano ze środków Warmińsko-Mazurskiej Regionalnej Organizacji Turystycznej. – Treść mapy pol., tekst i legenda także ang., niem.

ISBN 978-83-62067-11-4

1. Olsztyn (woj. warmińsko-mazurskie) – od 2001 r. 2. Plany miast

912(438)WN(084.3)

b26901249

840/2011

Olsztyn (okolice). 1:50 000

Olsztyn N-34-77-D / mapy dokumentacyjne GEPOL R. Butkiewicz, A. Gierczyk ; hydrogr. zdj. połowe GEPOL R. Butkiewicz ; red. Przemysław Kokociński ; komentarz do mapy oprac. Katarzyna Glińska-Lewczuk. – 1:50 000 ; współrzędne prostokątne płaskie w ukł. PUWG-92, współrzędne geogr. geodezyjne w ukł. EUREF-89, elipsoida GRS-80 (E 20° 15' -E 20° 30' /N 53° 50' -N 53° 40'). – [Warszawa] : Główny Geodeta Kraju, dr. 2011. – 1 mapa : kolor. ; 39x35 cm, ark. 49x53 cm.

(Mapa hydrograficzna 1:50 000. Ukł. 1992).

[zob. Skorowidz mapy hydrograficznej Polski 1:50 000](#)

Tyt. znad ramki mapy. Wytyczne techniczne do mapy sporządzone przez GUGiK. Podstawowe materiały kartogr.: Baza danych wektorowych VMAPL2, Zarząd Geografii Wojskowej, wyd. 2006, stan 1989, aktual., stan 2006; Mapa glebowo-rolnicza 1:25 000, oprac. IUNG Puławy, wyd. 1965-74. Poziom odniesienia Kronsztadt-86. Rzeźba terenu: poziomicie, punkty wysokości. Objasnienia znaków na lewym marginesie. Na dolnym marginesie podział administracyjny. Verso: komentarz do mapy. – Sfinansowano przez Marszałka Województwa Warmińsko-Mazurskiego.

ISBN 978-83-254-1201-2

1. Olsztyn (woj. warmińsko-mazurskie ; okręg) – hydrografia 2. Mapy hydrograficzne

912(438)WN(084.3)

b26534927

841/2011

Olsztyn (okolice). 1:50 000

Olsztyn-Wschód N-34-78-C / mapy dokumentacyjne GEPOL A. Gierczyk, J. Kruhly ; hydrogr. zdj. polowe, GEPOL R. Butkiewicz, M. Trocki ; red. Przemysław Kokociński ; komentarz do mapy oprac. Katarzyna Glińska-Lewczuk. – 1:50 000 ; współrzędne prostokątne płaskie w ukł. PUWG-92, współrzędne geogr. geodezyjne w ukł. EUREF-89, elipsoida GRS-80 (E 20°30'-E 20°45'/N 53°50'-N 53°40'). – [Warszawa] : Główny Geodeta Kraju, dr. 2011. – 1 mapa : kolor. ; 39x35 cm, ark. 49x53 cm.

(Mapa hydrograficzna 1:50 000. Ukł. 1992).

[zob. Skorowidz mapy hydrograficznej Polski 1:50 000](#)

Tyt. znad ramki mapy. Wytyczne techniczne do mapy sporządzone przez GUGiK. Podstawowe materiały kartogr.: Baza danych wektorowych VMAPL2, Wojskowe Centrum Geograficzne, wyd. 2010, stan 2007-2008, aktual. stan 2008; Mapa glebowo-rolnicza 1:25 000, oprac. IUNG Puławy, wyd. 1965-74. Poziom odniesienia Kronsztadt-86. Rzeźba terenu: poziomicie, punkty wysokości. Objasnienia znaków na lewym marginesie. Na dolnym marginesie podział administracyjny. Verso: komentarz do mapy. – Sfinansowano przez Marszałka Województwa Warmińsko-Mazurskiego.

ISBN 978-83-254-1203-6

1. Olsztyn (woj. warmińsko-mazurskie ; okręg) – hydrografia 2. Mapy hydrograficzne

912(438)WN(084.3)

b26534800

842/2011

Olsztyn (okolice). 1:50 000

Olsztyn 222.4 : woj. olsztyńskie / przygot. do dr. w PPGK. – Wznowienie dr., wyd. 1. – 1:50 000 ; państwowy układ współrzędnych 1965. – [Warszawa] : Główny Geodeta Kraju, dr. 2011. – 1 mapa : kolor. ; 42x66 cm, ark. 50x76 cm.

(Mapa topograficzna 1:50 000. Ukł. 1965).

Tyt. znad ramki mapy. Instrukcja do mapy sporządzona przez GUGiK. Materiał podstawowy: mapa 1:50 000, wg znaków umownych 1966 r., stan z roku 1971, 1974. Przygot. do dr. w 1977 r. Poziom odniesienia Kronsztadt. Oznaczona i narysowana siatka kilometrowa, brak współrzędnych geogr. Rzeźba terenu: poziomicie, punkty wysokości. Podział administracyjny: stan na 31 XII 1976 r. Objasnienie znaków na prawym marginesie mapy.

ISBN 978-83-254-1318-7

1. Olsztyn (woj. warmińsko-mazurskie ; okręg) – geografia 2. Mapy topograficzne

912(438)WN(084.3)

b2663692x

843/2011

Olsztynek (okolice). 1:50 000

Olsztynek N-34-089-A,B / oprac. konsorcjum: OPEGIEKA Elbląg, GEOMAT Poznań. – Wznowienie dr., wyd. 1., 2006. – Skala 1:50 000 ; elipsoida WGS-84, odwz. Uniwersalne Poprzeczne Merkatora, układ współrzędnych: Światowy System Geodezyjny (WGS) 1984 (E 20°00'-E 20°30'/N 53°40'-N 53°30'). – Warszawa : Główny Geodeta Kraju ; Sztab Generalny WP. Zarząd Geografii Wojskowej, dr. 2010. – 1 mapa : kolor. ; 39x68 cm, ark. 64x84 cm.

(Mapa topograficzna Polski 1:50 000. Ukł. WGS 1984).

[zob. Skorowidz mapy topograficznej Polski 1:50 000. Ukł. WGS 1984](#)

Tyt. znad ramki mapy. Instrukcja do mapy sporządzona przez Zarząd Geografii Wojskowej Sztabu Generalnego WP. Podstawa: Baza danych wektorowych, stan 1988-89, aktual. stan 2006. Mapa jest wydrukowana z bazy danych VMap Level 2. Poziom odniesienia: Kronsztadt. Wysokości podano w metrach, poziom odn. Amsterdam = poziom odn. Kronsztadt + 0.16 m. Siatka: 1 km - UTM, strefa 34 (opisane linie). Rzeźba terenu: poziomicie, punkty wysokości, izobaty. Na dolnym marginesie legenda i podział administracyjny. – Treść mapy pol., legenda także ang.

ISBN 978-83-254-0976-0

1. Olsztynek (woj. warmińsko-mazurskie ; okręg) – geografia 2. Mapy topograficzne

912(438)WN(084.3)

b25777555

844/2011

Olsztynek (okolice). 1:50 000

Olsztynek N-34-89-B / mapy dokumentacyjne GEPOL A. Gierczyk ; hydrogr. zdj. polowe GEPOL A. Gierczyk ; red. Przemysław Kokociński ; komentarz do mapy oprac. Katarzyna Glińska-Lewczuk. – 1:50 000 ; współrzędne prostokątne płaskie w ukł. PUWG-92, współrzędne geogr. geodezyjne w ukł. EUREF-89, elipsoida GRS-80 (E 20°15'-E 20°30'/N 53°40'-N 53°30'). – [Warszawa] : Główny Geodeta Kraju, dr. 2011. – 1 mapa : kolor. ; 39x35 cm, ark. 49x53 cm.

(Mapa hydrograficzna 1:50 000. Ukł. 1992).

[zob. Skorowidz mapy hydrograficznej Polski 1:50 000](#)

Tyt. znad ramki mapy. Wytyczne techniczne do mapy sporządzone przez GUGiK. Podstawowe materiały kartogr.: Baza danych wektorowych VMAPL2, OPEGIEKA Elbląg, GEOMAT Poznań, wyd. 2006, stan 1988-89, aktual., stan 2006; Mapa glebowo-rolnicza 1:25 000, oprac. IUNG Puławy, wyd. 1965-74. Poziom odniesienia Kronsztadt-86. Rzeźba terenu: poziomicie, punkty wysokości. Objasnienia znaków na lewym marginesie.

Na dolnym marginesie podział administracyjny. Verso: komentarz do mapy. – Sfinansowano przez Marszałka Województwa Warmińsko-Mazurskiego.

ISBN 978-83-254-1210-4

1. Olsztynek (woj. warmińsko-mazurskie ; okręg) – hydrografia 2. Mapy hydrograficzne

912(438)WN(084.3)

b2653390x

845/2011

Olsztynek (okolice). 1:50 000

Olsztynek 232.2 : woj. olsztyńskie / przygot. do dr. w PPGK. – Wznowienie dr, wyd. 1. – 1:50 000 ; państwowy układ współrzędnych 1965. – [Warszawa] : Główny Geodeta Kraju, dr. 2011. – 1 mapa : kolor. ; 42x66 cm, ark. 50x76 cm.

(Mapa topograficzna 1:50 000. Ukł. 1965).

Tyt. znad ramki mapy. Instrukcja do mapy sporządzona przez GUGiK. Materiał podstawowy: mapa 1:50 000, wg znaków umownych 1966 r., stan z roku 1971, 1972. Przygot. do dr. w 1977 r. Poziom odniesienia Kronsztadt. Oznaczona i narysowana siatka kilometrowa, brak współrzędnych geogr. Rzeźba terenu: poziomice, punkty wysokości. Podział administracyjny: stan na 31 XII 1976 r. Objasnienie znaków na prawym marginesie mapy.

ISBN 978-83-254-1319-4

1. Olsztynek (woj. warmińsko-mazurskie ; okręg) – geografia 2. Mapy topograficzne

912(438)WN(084.3)

b26636694

846/2011

Orneta (okolice). 1:50 000

Orneta N-34-65-C / mapy dokumentacyjne GEPOL M. Kierojczyk ; hydrogr. zdj. polowe, GEPOL M. Kierojczyk ; red. Przemysław Kokociński ; komentarz do mapy oprac. Bogdan Wziątek. – 1:50 000 ; współrzędne prostokątne płaskie w ukł. PUWG-92, współrzędne geogr. geodezyjne w ukł. EUREF-89, elipsoida GRS-80 (E 20°00' -E 20°15' /N 54°10' -N 54°00'). – [Warszawa] : Główny Geodeta Kraju, dr. 2011. – 1 mapa : kolor. ; 39x35 cm, ark. 49x53 cm.

(Mapa hydrograficzna 1:50 000. Ukł. 1992).

zob. Skorowidz mapy hydrograficznej Polski 1:50 000

Tyt. znad ramki mapy. Wytyczne techniczne do mapy sporządzone przez GUGiK. Podstawowe materiały kartogr.: Baza danych wektorowych VMAPL2, 22 WOK, wyd. 2009 stan 2006, aktual., stan 2008; Mapa glebowo-rolnicza 1:25 000, oprac. IUNG Puławy, wyd. 1965-74. Poziom odniesienia Kronsztadt-86. Rzeźba terenu: poziomice, punkty wysokości. Objasnienia znaków na lewym marginesie. Na dolnym marginesie podział administracyjny. – Sfinansowano przez Marszałka Województwa Warmińsko-Mazurskiego.

ISBN 978-83-254-1191-6

1. Orneta (woj. warmińsko-mazurskie ; okręg) – hydrografia 2. Mapy hydrograficzne

912(438)WN(084.3)

b26537199

847/2011

Orneta (okolice). 1:100 000, 1:25 000

Orneta Pas 32 Słup 30 : 1:100 000 : Wormditt / red. całości Piotr Kamiński ; IITRKartografia. – Wyd. 2. – Skala 1:100 000. Skala 1:25 000. – Warszawa : IITRKartografia, 2011. – 2 mapy na 1 ark. : dwustronny, kolor. ; ark. 34x49 cm, złoż. 17x10 cm.

(Reedycja map topograficznych).

Współwyd.: Hotel Młyn Klekotki : mapa okolicy 1:25 000.

Tyt. panelowy. Tyt. mapy współwyd. na 2. panelu. Rzeźba terenu: kreskowanie, punkty wysokości. Recto i verso: inform. krajozn., uwagi o mapie. – Oryg.: 102 Wormditt (Orneta), PAS 32 SŁUP 30. Warszawa : Wojskowy Instytut Geograficzny, 1931. (Mapa taktyczna Polski). – Treść mapy pol., niem., tekst i legenda pol.

ISBN 978-83-60641-43-9

1. Orneta (woj. warmińsko-mazurskie ; okręg) – geografia 2. Godkowo (woj. warmińsko-mazurskie) – Klekotki 3. Mapy topograficzne

912(438)WN(084.3)

b26858137

848/2011

Orzysz (okolice). 1:50 000

Orzysz N-34-080-C,D / oprac. konsorcjum: POLKART, POLKOM, WZKart. – Wznowienie dr, wyd. 1., 2006. – Skala 1:50 000 ; elipsoida WGS-84, odwz. Uniwersalne Poprzeczne Merkatora, układ współrzędnych: Światowy System Geodezyjny (WGS) 1984 (E 21°30' -E 22°00' /N 53°50' -N 53°40'). – [Warszawa] : Główny Geodeta Kraju ; Sztab Generalny WP, Zarząd Geografii Wojskowej, dr. 2011. – 1 mapa : kolor. ; 39x70 cm, ark. 64x84 cm.

(Mapa topograficzna Polski 1:50 000. Ukł. WGS 1984).

zob. Skorowidz mapy topograficznej Polski 1:50 000. Ukł. WGS 1984

Tyt. znad ramki mapy. Instrukcja do mapy sporządzona przez Zarząd Geografii Wojskowej Sztabu Generalnego WP. Podstawa: Baza danych wektorowych, stan 2000, aktual., stan 2006, batymetria stan 1997-98. Mapa jest wydrukowana z bazy danych VMap Level 2. Poziom odniesienia: Kronsztadt. Wysokości podano w metrach, poziom odn. Amsterdam = poziom odn. Kronsztadt + 0.16 m. Siatka: 1 km - UTM, strefa 34 (opisane linie). Rzeźba terenu: poziomice, punkty wysokości, punkty głębokości, izobaty. Na dolnym marginesie legenda i podział administracyjny. – Treść mapy pol., legenda także ang.

ISBN 978-83-254-1579-2

1. Orzysz (woj. warmińsko-mazurskie ; okręg) – geografia 2. Mapy topograficzne

912(438)WN(084.3)

b26745100

849/2011

Ostróda (okolice). 1:50 000

Ostróda N-34-76-D / mapy dokumentacyjne GEPOL M. Strzelbicki ; hydrogr. zdj. polowe GEPOL M. Strzelbicki ; red. Przemysław Kokociński ; komentarz do mapy oprac. Mirosław Grzybowski. – 1:50 000 ; współrzędne prostokątne płaskie w ukł. PUWG-92, współrzędne geogr. geodezyjne w ukł. EUREF-89, elipsoida GRS-80 (E 19°45' -E 20°00' /N 53°50' -N 53°40'). – [Warszawa] : Główny Geodeta Kraju, dr. 2011. – 1 mapa : kolor. ; 39x35 cm, ark. 49x53 cm.

(Mapa hydrograficzna 1:50 000. Ukł. 1992).

[zob. Skorowidz mapy hydrograficznej Polski 1:50 000](#)

Tyt. znad ramki mapy. Wytyczne techniczne do mapy sporządzone przez GUGiK. Podstawowe materiały kartogr.: Baza danych wektorowych VMAPL2, OPEGIEKA, GEOMAT, wyd. 2006, stan 2001, aktual., stan 2006; Mapa glebowo-rolnicza 1:25 000, oprac. IUNG Puławy, wyd. 1965-74. Poziom odniesienia Kronsztadt-86. Rzeźba terenu: poziomice, punkty wysokości. Objasnienia znaków na lewym marginesie. Na dolnym marginesie podział administracyjny. Verso: komentarz do mapy. – Sfinansowano przez Marszałka Województwa Warmińsko-Mazurskiego.

ISBN 978-83-254-1197-8

1. Ostróda (woj. warmińsko-mazurskie ; okręg) – hydrografia 2. Mapy hydrograficzne

912(438)WN(084.3)

b26537655

850/2011

Ostróda (okolice). 1:100 000

Ostróda 82.06.4 : woj. olsztyńskie / oprac. w Państwowym Przedsiębiorstwie Geodezyjno-Kartograficznym. – Wznowienie dr., wyd. 1. – 1:100 000 ; odwz. GUGiK - 1980 (E 19°40'-E 20°10'/N 53°50'-N 53°30'). – [Warszawa] : Główny Geodeta Kraju, dr. 2011. – 1 mapa : kolor. ; 39x35 cm, ark. 48x54 cm.

(Mapa topograficzna 1:100 000. Ukł. GUGiK 1980).

Tyt. znad ramki mapy. Instrukcja do mapy sporządzona przez GUGiK. Oprac. 1980 r. na podstawie mapy 1:100 000 z roku 1971, wg znaków umownych - wzór 1966. Poziom odniesienia Kronsztadt. Rzeźba terenu: poziomice, punkty wysokości. Podział administracyjny: stan na 31 XII 1976 r. Objasnienie znaków na prawym marginesie mapy.

ISBN 978-83-254-1358-3

1. Ostróda (woj. warmińsko-mazurskie ; okręg) – geografia 2. Mapy topograficzne

912(438)WN(084.3)

b26630904

851/2011

Pieniężno (okolice). 1:50 000

Pieniężno N-34-65-A / mapy dokumentacyjne GEPOL M. Kierojczyk ; hydrogr. zdj. polowe GEPOL M. Kierojczyk ; red. Przemysław Kokociński ; komentarz do mapy oprac. Szymon Kobus. – 1:50 000 ; współrzędne prostokątne płaskie w ukł. PUWG-92, współrzędne geogr. geodezyjne w ukł. EUREF-89, elipsoida GRS-80 (E 20°00'-E 20°15'/N 54°20'-N 54°10'). – [Warszawa] : Główny Geodeta Kraju, dr. 2011. – 1 mapa : kolor. ; 39x35 cm, ark. 49x53 cm.

(Mapa hydrograficzna 1:50 000. Ukł. 1992).

[zob. Skorowidz mapy hydrograficznej Polski 1:50 000](#)

Tyt. znad ramki mapy. Wytyczne techniczne do mapy sporządzone przez GUGiK. Podstawowe materiały kartogr.: Baza danych wektorowych VMAPL2, 22 WOK, wyd. 2009 stan 2003, aktual. częściowa, stan 2008; Mapa glebowo-rolnicza 1:25 000, oprac. IUNG Puławy, wyd. 1965-74. Poziom odniesienia Kronsztadt-86. Rzeźba terenu: poziomice, punkty wysokości. Objasnienia znaków na lewym marginesie. Na dolnym marginesie podział administracyjny. Verso: komentarz do mapy. – Sfinansowano przez Marszałka Województwa Warmińsko-Mazurskiego.

ISBN 978-83-254-1189-3

1. Pieniężno (woj. warmińsko-mazurskie ; okręg) – hydrografia 2. Mapy hydrograficzne

912(438)WN(084.3)

b26537333

852/2011

Piski, powiat. [Ca 1:120 000]

Powiat piski : mapa / Borowiackie Centrum Promocji i Reklamy Wydawnictwo Julita. – [Ca 1:120 000]. – Śliwice : Borowiackie Centrum Promocji i Reklamy Wydawnictwo Julita, 2008. – 1 mapa : kolor. ; 40x50 cm, ark. 43x63 cm, złoż. 22x11 cm.

Tyt. panelowy. Mapa poboczna: schematyczna mapa podziału powiatu na gminy. Verso: inform. turyst.-krajozn. z fot.

ISBN 978-83-7529-059-2

1. Pisz (woj. warmińsko-mazurskie ; okręg) – turystyka 2. Mapy turystyczne

912(438)WN(084.3)

b25774785

853/2011

Pisz. [Ca 1:12 200]

Pisz / Borowiackie Centrum Promocji i Reklamy Wydawnictwo Julita. – [Ca 1:12 200]. – Śliwice : Borowiackie Centrum Promocji i Reklamy Wydawnictwo Julita, 2008. – 1 mapa : kolor. ; 21x35 cm, ark. 28x36 cm, w okł. 10x7 cm.

Tyt. okł. Mapa poboczna: [Gmina Pisz], [ca 1:141 000], 27x26 cm. Verso: inform. o piskich szlakach kajakowych i rowerowych. – Indeks ulic.

ISBN 978-83-7529-065-3

1. Pisz (woj. warmińsko-mazurskie) – od 2001 r. 2. Pisz (woj. warmińsko-mazurskie ; okręg) – turystyka 3. Kajakarstwo – Polska 4. Turystyka rowerowa – Polska 5. Plany miast 6. Mapy turystyczne

912(438)WN(084.3)

b25774918

854/2011

Płoskinia (okolice). 1:50 000

Płoskinia N-34-64-B / mapy dokumentacyjne GEPOL A. Gierczyk ; hydrogr. zdj. polowe GEPOL A. Gierczyk ; red. Przemysław Kokociński ; komentarz do mapy oprac. Bogdan Wziątek. – 1:50 000 ; współrzędne prostokątne płaskie w ukł. PUWG-92, współrzędne geogr. geodezyjne w ukł. EUREF-89, elipsoida GRS-80 (E 19°45'-E 20°00'/N 54°20'-N 54°10'). – [Warszawa] : Główny Geodeta Kraju, dr. 2011. – 1 mapa : kolor. ; 39x35 cm, ark. 49x53 cm.

(Mapa hydrograficzna 1:50 000. Ukł. 1992).

[zob. Skorowidz mapy hydrograficznej Polski 1:50 000](#)

Tyt. znad ramki mapy. Wytyczne techniczne do mapy sporządzone przez GUGiK. Podstawowe materiały kartogr.: Baza danych wektorowych VMAPL2, 22 WOK, wyd. 2009, stan 2003, aktual., stan 2008; Mapa glebowo-rolnicza 1:25 000, oprac. IUNG Puławy, wyd. 1965-74. Poziom

odniesienia Kronsztadt-86. Rzeźba terenu: poziomice, punkty wysokości. Objasnienia znaków na lewym marginesie. Na dolnym marginesie podział administracyjny. Verso: komentarz do mapy. – Sfinansowano przez Marszałka Województwa Warmińsko-Mazurskiego.

ISBN 978-83-254-1187-9

1. Płoskinia (woj. warmińsko-mazurskie ; okręg) – hydrografia 2. Mapy hydrograficzne

912(438)WN(084.3)

b26534277

855/2011

Pogubie Średnie (okolice). 1:25 000

Pogubie Średnie 234.13 : woj. suwalskie i łomżyńskie / oprac. w OPGK Kraków. – Wznowienie dr., wyd. 1. – 1:25 000 ; państwowy układ współrzędnych 1965. – [Warszawa] : Główny Geodeta Kraju, dr. 2011. – 1 mapa : kolor. ; 42x66 cm, ark. 50x76 cm.

(Mapa topograficzna 1:25 000. Ukł. 1965).

Tyt. znad ramki mapy. Instrukcja do mapy sporządzona przez GUGiK. Oprac. w 1984 r. na podstawie mapy 1:10 000 z roku 1982, wg znaków umownych - wzór 1966. Poziom odniesienia Kronsztadt. Oznaczona i narysowana siatka kilometrowa, brak współrzędnych geogr. Rzeźba terenu: poziomice, punkty wysokości. Podział administracyjny: stan na 31 XII 1980 r. Objasnienie znaków na prawym marginesie mapy.

ISBN 978-83-254-1413-9

1. Pogubie Średnie (woj. warmińsko-mazurskie ; okręg) – geografia 2. Mapy topograficzne

912(438)WN(084.3)

b26788111

856/2011

Runowo (okolice). 1:50 000

Runowo N-34-65-D / mapy dokumentacyjne GEPOL M. Hampel, M. Kierojczyk ; hydrogr. zdj. polowe GEPOLG. Babec, E. Ilkowska ; red. Przemysław Kokociński ; komentarz do mapy Katarzyna Glińska-Lewczuk. – 1:50 000 ; współrzędne prostokątne płaskie w ukł. PUWG-92, współrzędne geogr. geodezyjne w ukł. EUREF-89, elipsoida GRS-80 (E 20°15'-E 20°30'/N 52°10'-N 54°00'). – [Warszawa] : Główny Geodeta Kraju, dr. 2011. – 1 mapa : kolor. ; 39x35 cm, ark. 49x53 cm.

(Mapa hydrograficzna 1:50 000. Ukł. 1992).

[zob. Skorowidz mapy hydrograficznej Polski 1:50 000](#)

Tyt. znad ramki mapy. Wytyczne techniczne do mapy sporządzone przez GUGiK. Podstawowe materiały kartogr.: Baza danych wektorowych VMAPL2, 22 WOK, wyd. 2009 stan 2006, aktual., stan 2008; Mapa glebowo-rolnicza 1:25 000, oprac. IUNG Puławy, wyd. 1965-74. Poziom odniesienia Kronsztadt-86. Rzeźba terenu: poziomice, punkty wysokości. Objasnienia znaków na lewym marginesie. Na dolnym marginesie podział administracyjny. Verso: komentarz do mapy. – Sfinansowano przez Marszałka Województwa Warmińsko-Mazurskiego.

ISBN 978-83-254-1192-3

1. Runowo (woj. warmińsko-mazurskie ; okręg) – hydrografia 2. Mapy hydrograficzne

912(438)WN(084.3)

b26537102

857/2011

Samborowo (okolice). 1:50 000

Samborowo N-34-88-B / mapy dokumentacyjne GEPOL J. Wrzosowski ; hydrogr. zdj. polowe GEPOL J. Wrzosowski ; red. Przemysław Kokociński ; komentarz do mapy oprac. Mirosław Grzybowski. – 1:50 000 ; współrzędne prostokątne płaskie w ukł. PUWG-92, współrzędne geogr. geodezyjne w ukł. EUREF-89, elipsoida GRS-80 (E 19°45'-E 20°00'/N 53°40'-N 53°30'). – [Warszawa] : Główny Geodeta Kraju, dr. 2011. – 1 mapa : kolor. ; 39x35 cm, ark. 49x53 cm.

(Mapa hydrograficzna 1:50 000. Ukł. 1992).

[zob. Skorowidz mapy hydrograficznej Polski 1:50 000](#)

Tyt. znad ramki mapy. Wytyczne techniczne do mapy sporządzone przez GUGiK. Podstawowe materiały kartogr.: Baza danych wektorowych VMAPL2, OPEGIEKA Elbląg, GEOMAT Poznań, wyd. 3, 2006, stan 2001, aktual., stan 2006; Mapa glebowo-rolnicza 1:25 000, oprac. IUNG Puławy, wyd. 1965-74. Poziom odniesienia Kronsztadt-86. Rzeźba terenu: poziomice, punkty wysokości. Objasnienia znaków na lewym marginesie. Na dolnym marginesie podział administracyjny. Verso: komentarz do mapy. – Sfinansowano przez Marszałka Województwa Warmińsko-Mazurskiego.

ISBN 978-83-254-1207-4

1. Samborowo (woj. warmińsko-mazurskie ; okręg) – hydrografia 2. Mapy hydrograficzne

912(438)WN(084.3)

b26534113

858/2011

Sępopol (okolice). 1:25 000

Sępopol 213.14 : woj. olsztyńskie / oprac. w OPGK Kraków. – Wznowienie dr., wyd. 1. – 1:25 000 ; państwowy układ współrzędnych 1965. – [Warszawa] : Główny Geodeta Kraju, dr. 2011. – 1 mapa : kolor. ; 42x66 cm, ark. 50x76 cm.

(Mapa topograficzna 1:25 000. Ukł. 1965).

Tyt. znad ramki mapy. Instrukcja do mapy sporządzona przez GUGiK. Oprac. w 1985 r. na podstawie mapy 1:10 000 z roku 1982, wg znaków umownych - wzór 1966. Poziom odniesienia Kronsztadt. Oznaczona i narysowana siatka kilometrowa, brak współrzędnych geogr. Rzeźba terenu: poziomice, punkty wysokości. Podział administracyjny: stan na 1980.12.31. Objasnienie znaków na prawym marginesie mapy.

ISBN 978-83-254-1406-1

1. Sępopol (woj. warmińsko-mazurskie ; okręg) – geografia 2. Mapy topograficzne

912(438)WN(084.3)

b26781281

859/2011

Stawiguda (okolice). 1:25 000

Stawiguda 232.22 : woj. olsztyńskie / oprac. w OPGK Kraków. – Wznowienie dr., wyd. 1. – 1:25 000 ; państwowy układ współrzędnych 1965. – [Warszawa] : Główny Geodeta Kraju, dr. 2011. – 1 mapa : kolor. ; 42x66 cm, ark. 50x76 cm.

(Mapa topograficzna 1:25 000. Ukł. 1965).

Tyt. znad ramki mapy. Instrukcja do mapy sporządzona przez GUGiK. Oprac. w 1985 r. na podstawie mapy 1:10 000 z 1981 r., wg znaków umownych - wzór 1966. Poziom odniesienia Kronsztadt. Oznaczona i narysowana siatka kilometrowa, brak współrzędnych geogr. Rzeźba terenu: poziomice, punkty wysokości. Podział administracyjny: stan na 1980.12.31. Objąsnienie znaków na prawym marginesie mapy.

ISBN 978-83-254-0619-6

1. Stawiguda (woj. warmińsko-mazurskie ; okręg) – geografia 2. Mapy topograficzne

912(438)WN(084.3)

b26788093

860/2011

Szczytno (okolice). 1:100 000

Szczytno 82.07.4 : woj. olsztyńskie / oprac. w Państwowym Przedsiębiorstwie Geodezyjno-Kartograficznym. – Wznowienie dr., wyd. 1. – Skala 1:100 000 ; odwz. GUGiK - 1980 (E 20° 40' - E 21° 10' / N 53° 50' - N 53° 30'). – [Warszawa] : Główny Geodeta Kraju, dr. 2011. – 1 mapa : kolor. ; 39x35 cm.

(Mapa topograficzna 1:100 000. Ukł. GUGiK 1980).

Tyt. znad ramki mapy. Instrukcja do mapy sporządzona przez GUGiK. Oprac. na podstawie mapy 1:100 000 z roku 1971-73, wg znaków umownych - wzór 1966. Poziom odniesienia Kronsztadt. Rzeźba terenu: poziomice, punkty wysokości. Podział administracyjny: stan na 31 XII 1976 r. Objąsnienie znaków na prawym marginesie mapy.

ISBN 978-83-254-1359-0

1. Szczytno (woj. warmińsko-mazurskie ; okręg) – geografia 2. Mapy topograficzne

912(438)WN(084.3)

b26632421

861/2011

Świątki (okolice). 1:50 000

Świątki N-34-77-A / mapy dokumentacyjne GEPOL M. Strzelbicki ; hydrogr. zdj. polowe GEPOL M. Strzelbicki ; red. Przemysław Kokociński ; komentarz do mapy oprac. Bogdan Wziątek. – 1:50 000 ; współrzędne prostokątne płaskie w ukł. PUWG-92, współrzędne geogr. geodezyjne w ukł. EUREF-89, elipsoida GRS-80 (E 20° 00' - E 20° 15' / N 54° 00' - N 53° 50'). – [Warszawa] : Główny Geodeta Kraju, dr. 2011. – 1 mapa : kolor. ; 39x35 cm, ark. 49x53 cm.

(Mapa hydrograficzna 1:50 000. Ukł. 1992).

zob. Skorowidz mapy hydrograficznej Polski 1:50 000

Tyt. znad ramki mapy. Wytyczne techniczne do mapy sporządzone przez GUGiK. Podstawowe materiały kartogr.: Baza danych wektorowych VMAPL2, POLKART, WZKart., POLKOM, wyd. 2006, stan 1989, aktual., stan 2006; Mapa glebowo-rolnicza 1:25 000, oprac. IUNG Puławy, wyd. 1965-74. Poziom odniesienia Kronsztadt-86. Rzeźba terenu: poziomice, punkty wysokości. Objąsnienia znaków na lewym marginesie. Na dolnym marginesie podział administracyjny. Verso: komentarz do mapy. – Sfinansowano przez Marszałka Województwa Warmińsko-Mazurskiego.

ISBN 978-83-254-1198-5

1. Świątki (woj. warmińsko-mazurskie ; okręg) – hydrografia 2. Mapy hydrograficzne

912(438)WN(084.3)

b26537722

862/2011

Toprzyny (okolice). 1:50 000

Toprzyny N-34-54-C / mapy dokumentacyjne GEPOL A. Gierczyk ; hydrogr. zdj. polowe GEPOL A. Gierczyk ; red. Przemysław Kokociński ; komentarz do mapy Szymon Kobus. – 1:50 000 ; współrzędne prostokątne płaskie w ukł. PUWG-92, współrzędne geogr. geodezyjne w ukł. EUREF-89, elipsoida GRS-80 (E 20° 30' - E 20° 45' / N 54° 30' - N 54° 20'). – [Warszawa] : Główny Geodeta Kraju, dr. 2011. – 1 mapa : kolor. ; 39x34 cm, ark. 49x53 cm.

(Mapa hydrograficzna 1:50 000. Ukł. 1992).

zob. Skorowidz mapy hydrograficznej Polski 1:50 000

Tyt. znad ramki mapy. Wytyczne techniczne do mapy sporządzone przez GUGiK. Podstawowe materiały kartogr.: Baza danych wektorowych VMAPL2, "OPeGieKa" Elbląg, wyd. 2003, stan 2002; Mapa glebowo-rolnicza 1:25 000, oprac. IUNG Puławy, wyd. 1965-74. Poziom odniesienia Kronsztadt-86. Rzeźba terenu: poziomice, punkty wysokości. Objąsnienia znaków na lewym marginesie. Na dolnym marginesie podział administracyjny. Verso: komentarz do mapy. – Sfinansowano przez Marszałka Województwa Warmińsko-Mazurskiego.

ISBN 978-83-254-1186-2

1. Toprzyny (woj. warmińsko-mazurskie ; okręg) – hydrografia 2. Mapy hydrograficzne

912(438)WN(084.3)

b26533832

863/2011

Warmińsko-mazurskie, województwo. 1:400 000

The land of Masuria / text Grzegorz Jasiński ; transl. Sylwia Płaszczyńska-Capłap ; Agencja WIT Witold Mierzejewski. – Skala 1:400 000. – Olsztyn : Agencja Wit Witold Mierzejewski : publ. in co-operation with the self-government of the Varmia and Masuria Province, 2009. – 1 mapa : kolor. ; 48x68 cm, 24x12 cm.

Tyt. panelowy. Rzeźba terenu: punkty wysokości. Recto: fot. turyst.-krajozn. z fot. – Tekst i legenda ang., treść mapy pol.

ISBN 978-83-89741-95-0

1. Warmińsko-mazurskie, województwo – turystyka 2. Mapy turystyczne

912(438)WN(084.3)

b26916678

864/2011

Warmińsko-mazurskie, województwo. 1:400 000

Masuren : gestern und heute / text Grzegorz Jasiński ; Übers. Małgorzata Malinowska ; Agencja WIT Witold Mierzejewski. – Skala 1:400 000. – Olsztyn : Agencja Wit Witold Mierzejewski : hrsg. in Zusammenarbeit mit der Selbstverwaltung der Woiwodschaft Ermland-Masuren, 2009. – 1 mapa : kolor. ; 48x68 cm, 24x12 cm.

Tyt. panelowy. Rzeźba terenu: punkty wysokości. Recto: fot. Verso: inform. turyst.-krajozn. z fot. – Tekst i legenda niem., treść mapy pol.
ISBN 978-83-89741-96-7

1. Warmińsko-mazurskie, województwo – turystyka 2. Mapy turystyczne
912(438)WN(084.3)
b26916599

865/2011

Warmińsko-mazurskie, województwo. 1:400 000

Mazurska kraina / tekst Grzegorz Jasiński ; Agencja WIT Witold Mierzejewski. – Skala 1:400 000. – Olsztyn : Agencja WIT Witold Mierzejewski : przy współpr. z Samorządem Województwa Warmińsko-Mazurskiego, 2009. – 1 mapa : kolor. ; 48x68 cm, 24x12 cm.

Tyt. panelowy. Rzeźba terenu: punkty wysokości. Recto: fot. Verso: inform. turyst.-krajozn. z fot.
ISBN 978-83-89741-94-3

1. Warmińsko-mazurskie, województwo – turystyka 2. Mapy turystyczne
912(438)WN(084.3)
b26901262

866/2011

Warmińsko-mazurskie, województwo. 1:400 000

Mazurska kraina / tekst Grzegorz Jasiński ; Agencja WIT Witold Mierzejewski. – Skala 1:400 000. – Olsztyn : Agencja WIT Witold Mierzejewski : przy współpr. z Samorządem Województwa Warmińsko-Mazurskiego, 2010. – 1 mapa : kolor. ; 48x68 cm, 24x12 cm.

Tyt. panelowy. Rzeźba terenu: punkty wysokości. Recto: fot. Verso: inform. turyst.-krajozn. z fot.
ISBN 978-83-62067-21-3

1. Warmińsko-mazurskie, województwo – turystyka 2. Mapy turystyczne
912(438)WN(084.3)
b26901250

867/2011

Warmińsko-mazurskie, województwo. 1:500 000

[Województwo warmińsko-mazurskie] : skala 1:500 000 / Agencja WIT Witold Mierzejewski. – Skala 1:500 000. – Olsztyn : Agencja WIT Witold Mierzejewski : Warmińsko-Mazurska Regionalna Organizacja Turystyczna, 2009. – 1 mapa : kolor. ; 33x48 cm.

Tyt. nadany przez katalogującego. Verso: inform. turyst.-krajozn. z fot. – Treść mapy pol., tekst i legenda także ang., niem.

ISBN 978-83-89741-97-4

1. Warmińsko-mazurskie, województwo – turystyka 2. Mapy turystyczne
912(438)WN(084.3)
b26931539

868/2011

Warmińsko-mazurskie, województwo. 1:500 000

Województwo warmińsko-mazurskie = Varminsko-mazurskoe vovodstvo : skala 1:500 000 / Agencja WIT Witold Mierzejewski. – Skala 1:500 000. – Olsztyn : Agencja WIT Witold Mierzejewski : Warmińsko-Mazurska Regionalna Organizacja Turystyczna, 2011. – 1 mapa : kolor. ; 33x47 cm.

Tyt. z mapy. Verso: inform. turyst.-krajozn. z fot. – Treść mapy pol., tekst i legenda także ros.

ISBN 978-83-62067-35-0

1. Warmińsko-mazurskie, województwo – turystyka 2. Mapy turystyczne
912(438)WN(084.3)
b26931400

869/2011

Wielbark (okolice). 1:50 000

Wielbark 233.3 : woj. olsztyńskie i ostrołęckie / przygot. do dr. PPGK. – Wznowienie dr., wyd. 1. – 1:50 000 ; państwowy układ współrzędnych 1965. – [Warszawa] : Główny Geodeta Kraju, dr. 2011. – 1 mapa : kolor. ; 42x66 cm, ark. 50x76 cm.

(Mapa topograficzna 1:50 000. Ukł. 1965).

Tyt. znad ramki mapy. Instrukcja do mapy sporządzona przez GUGiK. Materiał podstawowy: mapa 1:50 000, wg znaków umownych 1966 r., stan z roku 1971, 1972. Przygot. do dr. w 1977 r. Poziom odniesienia Kronsztadt. Oznaczona i narysowana siatka kilometrowa, brak współrzędnych geogr. Rzeźba terenu: poziomic, punkty wysokości. Podział administracyjny: stan na 31 XII 1977 r. Objasnienie znaków na prawym marginesie mapy.

ISBN 978-83-254-1320-0

1. Wielbark (woj. warmińsko-mazurskie ; okręg) – geografia 2. Mapy topograficzne
912(438)WN(084.3)
b26636803

870/2011

Wojciechy (okolice). 1:50 000

Wojciechy N-34-66-A / mapy dokumentacyjne GEPOL D. Ciszewski, J. Lipaj ; hydrogr. zdj. połowe GEPOL P. Bodnar, B. Kostrzewa ; red. Przemysław Kokociński ; komentarz do mapy oprac. Szymon Kobus. – 1:50 000 ; współrzędne prostokątne płaskie w ukł. PUWG-92, współrzędne geogr. geodezyjne w ukł. EUREF-89, elipsoida GRS-80 (E 20°30'-E 20°45'/N 54°20'-N 54°10'). – [Warszawa] : Główny Geodeta Kraju, dr. 2011. – 1 mapa : kolor. ; 39x35 cm, ark. 49x53 cm.

(Mapa hydrograficzna 1:50 000. Ukł. 1992).

[zob. Skorowidz mapy hydrograficznej Polski 1:50 000](#)

Tyt. znad ramki mapy. Wytyczne techniczne do mapy sporządzone przez GUGiK. Podstawowe materiały kartogr.: Baza danych wektorowych VMAPL2, 22 WOK, wyd. 2009 stan 2003, aktual.6, stan 2008; Mapa glebowo-rolnicza 1:25 000, oprac. IUNG Puławy, wyd. 1965-74. Poziom

odniesienia Kronsztadt-86. Rzeźba terenu: poziomice, punkty wysokości. Objasnienia znaków na lewym marginesie. Na dolnym marginesie podział administracyjny. Verso: komentarz do mapy. – Sfinansowano przez Marszałka Województwa Warmińsko-Mazurskiego.

ISBN 978-83-254-1193-0

1. Wojciechy (woj. warmińsko-mazurskie, pow. Bartoszyce ; okręg) – hydrografia 2. Mapy hydrograficzne
912(438)WN(084.3)

b26537370

871/2011

Żelazna Góra (okolice). 1:50 000

Żelazna Góra N-34-53-C / mapy dokumentacyjne GEPOL A. Gierczyk ; hydrogr. zdj. polowe GEPOL A. Gierczyk ; red. Przemysław Kokociński ; komentarz do mapy oprac. Szymon Kobus. – 1:50 000 ; współrzędne prostokątne płaskie w ukł. PUWG-92, współrzędne geogr. geodezyjne w ukł. EUREF-89, elipsoida GRS-80 (E 20° 00' -E 20° 15' /N 54° 30' -N 54° 20'). – [Warszawa] : Główny Geodeta Kraju, dr. 2011. – 1 mapa : kolor ; 39x34 cm, ark. 49x53 cm.

(Mapa hydrograficzna 1:50 000. Ukł. 1992).

[zob. Skorowidz mapy hydrograficznej Polski 1:50 000](#)

Tyt. znad ramki mapy. Wytyczne techniczne do mapy sporządzone przez GUGiK. Podstawowe materiały kartogr.: Baza danych wektorowych VMAPL2, 22 WOK, wyd. 2009, stan 2003, aktual. stan 2008; Mapa glebowo-rolnicza 1:25 000, oprac. IUNG Puławy, wyd. 1965-74. Poziom odniesienia Kronsztadt-86. Rzeźba terenu: poziomice, punkty wysokości. Objasnienia znaków na lewym marginesie. Na dolnym marginesie podział administracyjny. Verso: komentarz do mapy. – Sfinansowano przez Marszałka Województwa Warmińsko-Mazurskiego.

ISBN 978-83-254-1184-8

1. Żelazna Góra (woj. warmińsko-mazurskie ; okręg) – hydrografia 2. Mapy hydrograficzne
912(438)WN(084.3)

b26534204

872/2011

912(438)WP(084.3) Województwo wielkopolskie

Bralin (gmina). 1:30 000

Gmina Bralin : krzyże, kapliczki, grotty i figury Ziemi Bralińskiej / oprac. Stowarzyszenie Przyjaciół Ziemi Bralińskiej, Studio Plan ; red. Grzegorz Zwoliński ; tekst Jacek Kuroпка ; kartogr. Marta Zięba. – Skala 1:30 000. – Wrocław : Studio Plan, 2009. – 1 mapa : kolor ; 67x47 cm, złoż. 24x12 cm.

Tyt. panelowy. Rzeźba terenu: poziomice, punkty wysokości. Mapa poboczna: Bralin, 1:11 000, 18x23 cm. Verso: inform. turyst.-krajozn. z fot.

ISBN 978-83-61829-18-8

1. Bralin (woj. wielkopolskie ; okręg) – turystyka 2. Mapy turystyczne
912(438)WP(084.3)

b26565377

873/2011

Czarnków (okolice). 1:50 000

Czarnków N-33-118-A / oprac. kartogr. WPGK "GEOMAT" Poznań. – Wznowienie dr., wyd. 1., stan aktual. 2000 r. – 1:50 000 ; współrzędne prostokątne płaskie w ukł. PUWG-92, współrzędne geogr. geodezyjne w ukł. EUREF-89, elipsoida GRS-80 (E 16° 30' -E 16° 45' /N 53° 00' -N 52° 50'). – [Warszawa] : Główny Geodeta Kraju, dr. 2011. – 1 mapa : kolor ; 39x36 cm, ark. 50x63 cm.

(Mapa topograficzna Polski 1:50 000. Ukł. 1992).

[zob. Skorowidz mapy topograficznej Polski 1:50 000. Ukł. 1942 i 1992](#)

Tyt. znad ramki mapy. Instrukcja do mapy sporządzona przez GUGiK. Oprac. na podstawie mapy topogr. w skali 1:50 000. Poziom odniesienia Kronsztadt-86. Rzeźba terenu: poziomice, punkty wysokości. Objasnienie znaków na lewym marginesie. Podział administracyjny na dolnym marginesie. – Treść mapy pol., legenda także ang.

ISBN 978-83-254-1286-9

1. Czarnków (woj. wielkopolskie ; okręg) – geografia 2. Mapy topograficzne
912(438)WP(084.3)

b26634879

874/2011

Czerwonak (okolice). 1:10 000

Czerwonak N-33-131-D-b-2 / oprac. topogr. Geokart-International, Rzeszów ; oprac. kartogr. Geokart-International, Rzeszów. – 1:10 000 ; współrzędne prostokątne w ukł. "1992", współrzędne geogr. geodezyjne w ukł. EUREF-89, elipsoida GRS-80 (E 16° 56' 15" -E 17° 00' 00" /N 52° 30' 00" -N 52° 27' 30"). – [Warszawa] : Główny Geodeta Kraju, dr. 2011. – 1 mapa : kolor ; 48x45 cm, ark. 59x63 cm.

(Mapa topograficzna Polski 1:10 000. Ukł. 1992).

[zob. Skorowidz mapy topograficznej Polski 1:10 000. Ukł. 1992](#)

Tyt. znad ramki mapy. Instrukcja do mapy sporządzona przez GUGiK. Oprac. topogr. i kartogr. 1998 r. wg znaków umownych 1994 r. Poziom odniesienia Kronsztadt-86. Rzeźba terenu: poziomice, punkty wysokości. Objasnienie znaków na lewym marginesie. Na dolnym marginesie podział administracyjny.

ISBN 978-83-254-1513-6

1. Czerwonak (woj. wielkopolskie ; okręg) – geografia 2. Mapy topograficzne
912(438)WP(084.3)

b26754794

875/2011

Gniezno. 1:12 500

Gniezno - pierwsza stolica Polski : plan miasta = Stadtplan = town plan : skala 1:12 500 / oprac. Tomasz Wojtasik ; red. i tekst Rafał Fronia ; Wydawnictwo Turystyczne Plan. – Skala 1:12 500. – Jelenia Góra : Wydawnictwo Turystyczne Plan, 2010. – 1 mapa : kolor. ; 68x62 cm, ark. 68x80 cm, złoż. 24x12 cm.

(Galileos).

Tyt. panelowy. Mapy poboczne: Szlak Piastowski, [ca 1:550 000], 20x22 cm; Wzgórze Lecha, 1:7 000, 7x11 cm; [Centrum Gniezna], 1:6 000, 22x22 cm. Verso: inform. turyst.-krajozn. z fot., rzut Katedry Gnieźnieńskiej z objaśnieniami. – Indeks ulic.

ISBN 978-83-61942-02-3

1. Gniezno (woj. wielkopolskie) – od 2001 r. 2. Plany miast

912(438)WP(084.3)

b25918667

876/2011

Gniezno. 1:18 000

Gniezno : plan miasta : skala 1:18 000 / Geoplan. – Ed. 3. – Skala 1:18 000. – Bielsko-Biała : Geoplan, [2010]. – 1 mapa : kolor. ; 55x42 cm, ark. 98x68 cm.

Tyt. znad mapy. Rzeźba terenu: punkty wysokości. Mapa poboczna: [Gniezno] Centrum, 1:10 000, 10x10 cm. Recto: wokół planu reklamy firm. – Indeks ulic.

1. Gniezno (woj. wielkopolskie) – od 2001 r. 2. Plany miast

912(438)WP(084.3)

b25776952

877/2011

Jarociński, powiat. 1:100 000

Powiat jarociński : w gości prosi. – Skala 1:100 000. – Jarocin : Południowa Oficyna Wydawnicza, [200-]. – 1 mapa : kolor. ; 42x50 cm, ark. 42x59, złoż. 21x10 cm.

Tyt. panelowy. Recto: mapa pogładowa lokalizująca Jarocin w Polsce, opis szlaków turyst. Verso: tekst inform., reklamy.

1. Jarocin (woj. wielkopolskie ; okręg) – turystyka 2. Mapy turystyczne

912(438)WP(084.3)

b2674014x

878/2011

Jastrowie. 1:100 000

Rowerem przez lasy : nadleśnictwa: Jastrowie, Lipka, Okonek, Zdrojowa Góra, Złotów : mapa tras rowerowych : mapa turystyczna 1:100 000 / oprac. Krzysztof Dymek [et al.] ; Wydawnictwo "Region". – Skala 1:100 000. – Gdynia : Wydawnictwo "Region", 2010. – 1 mapa : kolor. ; 66x67 cm, ark. 96x68 cm, złoż. 23x13 cm.

Tyt. panelowy. Mapa poboczna: [Natura 2000], [ca 1:300 000], 24x24 cm. Recto: indeks obiektów przyrodniczych i turyst. oznaczonych na mapie, fot., mapa pogładowa i dane teleadresowe nadleśnictw. Verso: inform. turyst.-krajozn. z fot.

ISBN 978-83-7591-167-1

1. Jastrowie (nadleśnictwo) – turystyka 2. Lipka (nadleśnictwo) – turystyka 3. Okonek (nadleśnictwo) – turystyka 4. Zdrojowa Góra (nadleśnictwo) – turystyka 5. Złotów (nadleśnictwo) – turystyka 6. Turystyka rowerowa – Polska 7. Mapy turystyczne

912(438)WP(084.3)

b26728485

879/2011

Jutrosin (okolice). 1:25 000

Jutrosin 443.14 : woj. leszczyńskie, kaliskie i wrocławskie / oprac. w Okręg. Przeds. Geod.-Kart. w Poznaniu. – Wznowienie dr., wyd. 1. – 1:25 000 ; państwowy układ współrzędnych 1965. – [Warszawa] : Główny Geodeta Kraju, dr. 2011. – 1 mapa : kolor. ; 42x66 cm, ark. 50x76 cm.

(Mapa topograficzna 1:25 000. Ukł. 1965).

Tyt. znad ramki mapy. Instrukcja do mapy sporządzona przez GUGiK. Oprac. w 1984 r. na podstawie mapy 1:10 000 z 1981 r., wg znaków umownych - wzór 1966 r. Poziom odniesienia Kronsztadt. Oznaczona i narysowana siatka kilometrowa, brak współrzędnych geogr. Rzeźba terenu: poziomice, punkty wysokości. Podział administracyjny: stan na 1 I 1978. Objaśnienie znaków na prawym marginesie mapy.

ISBN 978-83-254-1458-0

1. Jutrosin (woj. wielkopolskie ; okręg) – geografia 2. Mapy topograficzne

912(438)WP(084.3)

b26787556

880/2011

Kalisz. 1:17 500

Kalisz : plan miasta : skala 1:17 500 / Geoplan. – Ed. 3. – Skala 1:17 500. – Bielsko-Biała : Geoplan, [2011]. – 1 mapa : kolor. ; 60x65 cm, 107x87 cm.

Tyt. znad mapy. Rzeźba terenu: punkty wysokości. Mapa poboczna: [Kalisz] Centrum, 1:10 000, 12x12 cm. Recto: wokół planu reklamy firm. – Indeks ulic.

1. Kalisz (woj. wielkopolskie) – od 2001 r. 2. Plany miast

912(438)WP(084.3)

b26449894

881/2011

Kalisz (okolice). 1:50 000

Kalisz M-34-1-C / oprac. kartogr. Geokart International w Rzeszowie. – Wznowienie dr., wyd. 1., stan aktual. 1992 r. – 1:50 000 ; współrzędne prostokątne płaskie w ukł. PUWG-92, współrzędne geogr. geodezyjne w ukł. EUREF-89, elipsoida GRS-80 (E 18°00'-E 18°15'/N 51°50'-N 51°40'). – [Warszawa] : Główny Geodeta Kraju, dr. 2011. – 1 mapa : kolor. ; 39x37 cm, ark. 50x63 cm.

(Mapa topograficzna Polski 1:50 000. Ukł. 1992).

[zob. Skorowidz mapy topograficznej Polski 1:50 000. Ukł. 1942 i 1992](#)

Tyt. znad ramki mapy. Instrukcja do mapy sporządzona przez GUGiK. Oprac. 1996 r. na podstawie mapy topogr. w skali 1:10 000. Poziom odniesienia Kronsztadt-86. Rzeźba terenu: poziomice, punkty wysokości. Objasnienie znaków na lewym marginesie. Podział administracyjny na dolnym marginesie. – Treść mapy pol., legenda także ang.

ISBN 978-83-254-1279-1

1. Kalisz (woj. wielkopolskie ; okręg) – geografia 2. Mapy topograficzne
912(438)WP(084.3)
b26631179

882/2011

Kaźmierz (okolice). 1:10 000

Kaźmierz N-33-130-A-c-4 / oprac. topogr. WPGK "Geomat" Poznań ; oprac. kartogr. WPGK "Geomat" Poznań. – 1:10 000 ; współrzędne prostokątne w ukł. "1992", współrzędne geogr. geodezyjne w ukł. EUREF-89, elipsoida GRS-80 (E 16°33'45"-E 16°37'30"/N 52°32'30"-N 52°30'00"). – [Warszawa] : Główny Geodeta Kraju, dr. 2011. – 1 mapa : kolor. ; 48x45 cm, ark. 59x63 cm.

(Mapa topograficzna Polski 1:10 000. Ukł. 1992).

[zob. Skorowidz mapy topograficznej Polski 1:10 000. Ukł. 1992](#)

Tyt. znad ramki mapy. Instrukcja do mapy sporządzona przez GUGiK. Oprac. topogr. i kartogr. 2001 r. wg znaków umownych 1999 r. Poziom odniesienia Kronsztadt-86. Rzeźba terenu: poziomice, punkty wysokości. Objasnienie znaków na lewym marginesie. Na dolnym marginesie podział administracyjny.

ISBN 978-83-254-1511-2

1. Kaźmierz (woj. wielkopolskie ; okręg) – geografia 2. Mapy topograficzne
912(438)WP(084.3)
b26750119

883/2011

Kępiański, powiat. 1:50 000

Powiat kępiański : skala 1:50 000 / oprac. Studio Plan, Starostwo Powiatowe w Kępnie ; red. Grzegorz Zwoliński ; kartogr. Monika Sibielec, Dariusz Wojciechowski. – Skala 1:50 000. – Wrocław : Studio Plan, 2010. – 1 mapa : kolor. ; 86x67 cm, ark. 98x67 cm, złoż. 24x13 cm.

Tyt. panelowy. Rzeźba terenu: poziomice, punkty wysokości. Verso: inform. turyst.-krajozn. z fot.

ISBN 978-83-61829-26-3

1. Kępno (woj. wielkopolskie ; okręg) – turystyka 2. Mapy turystyczne
912(438)WP(084.3)
b26565900

884/2011

Kępno (okolice). 1:50 000

Kępno M-33-36-B / oprac. kartogr. Geokart International Rzeszów. – Wznowienie dr., wyd. 1., stan aktual. 1997 r. – 1:50 000 ; współrzędne prostokątne płaskie w ukł. PUWG-92, współrzędne geogr. geodezyjne w ukł. EUREF-89, elipsoida GRS-80 (E 17°45'-E 18°00'/N 51°20'-N 51°10'). – [Warszawa] : Główny Geodeta Kraju, dr. 2011. – 1 mapa : kolor. ; 39x36 cm, ark. 50x63 cm.

(Mapa topograficzna Polski 1:50 000. Ukł. 1992).

[zob. Skorowidz mapy topograficznej Polski 1:50 000. Ukł. 1942 i 1992](#)

Tyt. znad ramki mapy. Instrukcja do mapy sporządzona przez GUGiK. Oprac. kartogr. 1998 r. na podstawie mapy topogr. w skali 1:10 000, 1:25 000. Poziom odniesienia Kronsztadt-86. Rzeźba terenu: poziomice, punkty wysokości. Podział administracyjny na dolnym marginesie. Objasnienia znaków na lewym marginesie. – Treść mapy pol., legenda także ang.

ISBN 978-83-254-1275-3

1. Kępno (woj. wielkopolskie ; okręg) – geografia 2. Mapy topograficzne
912(438)WP(084.3)
b26631702

885/2011

Kępno (okolice). 1:50 000

Kępno 454.1 : woj. kaliskie. – Wznowienie dr., wyd. 1. – 1:50 000 ; państwowy układ współrzędnych 1965. – [Warszawa] : Główny Geodeta Kraju, dr. 2011. – 1 mapa : kolor. ; 42x66 cm, ark. 50x76 cm.

(Mapa topograficzna 1:50 000. Ukł. 1965).

Tyt. znad ramki mapy. Instrukcja do mapy sporządzona przez GUGiK. Oprac. w 1982 r. na podstawie mapy 1:50 000 z roku 1975, 1978-79, wg znaków umownych - wzór 1966 r. Poziom odniesienia Kronsztadt. Oznaczona i narysowana siatka kilometrowa, brak współrzędnych geogr. Rzeźba terenu: poziomice, punkty wysokości. Podział administracyjny: stan na 31 XII 1977 r. Objasnienie znaków na prawym marginesie mapy.

ISBN 978-83-254-1344-6

1. Kępno (woj. wielkopolskie ; okręg) – geografia 2. Mapy topograficzne
912(438)WP(084.3)
b26631635

886/2011

Kępno (okolice). 1:50 000

Okolice Kępna dla aktywnych : skala 1:50 000 / oprac. Studio Plan ; red. Grzegorz Zwoliński ; kartogr. Monika Sibielec, Marta Zięba, Dariusz Wojciechowski. – Skala 1:50 000. – Wrocław : Studio Plan, 2010. – 1 mapa : kolor. ; 98x67 cm, złoż. 24x13 cm.

(Galileos).

Tyt. panelowy. Rzeźba terenu: poziomice, punkty wysokości. Mapa poboczna: Kępno, 1:11 000, 31x31 cm. Verso: inform. turyst.-krajozn. z fot. Nr katalogowy 02-10-110.

ISBN 987-83-62645-24-4

1. Kępno (woj. wielkopolskie ; okręg) – turystyka 2. Turystyka piesza – Polska 3. Turystyka rowerowa – Polska 4. Turystyka wodna – Polska 5. Ścieżki edukacyjne 6. Mapy turystyczne
912(438)WP(084.3)

b26565948

887/2011

Kleczew (okolice). 1:25 000

Kleczew 424.14 : woj. konińskie / oprac. w OPGK Poznań. – Wznowienie dr, wyd. 1. – 1:25 000 ; państwowy układ współrzędnych 1965. – [Warszawa] : Główny Geodeta Kraju, dr. 2011. – 1 mapa : kolor. ; 42x66 cm, ark. 50x76 cm.

(Mapa topograficzna 1:25 000. Ukł. 1965).

Tyt. znad ramki mapy. Instrukcja do mapy sporządzona przez GUGiK. Oprac. w 1985 r. na podstawie mapy 1:10 000 z 1981 r., wg znaków umownych - wzór 1966 r. Poziom odniesienia Kronsztadt. Oznaczona i narysowana siatka kilometrowa, brak współrzędnych geogr. Rzeźba terenu: poziomice, punkty wysokości. Podział administracyjny: stan na 1 I 1981. Objasnienie znaków na prawym marginesie mapy.

ISBN 978-83-254-1454-2

1. Kleczew (woj. wielkopolskie ; okręg) – geografia 2. Mapy topograficzne

912(438)WP(084.3)

b26784075

888/2011

Kłodawa (okolice). 1:100 000

Kłodawa 83.05.4 : woj. konińskie, wrocławskie i płockie / oprac. w Państwowym Przedsiębiorstwie Geodezyjno-Kartograficznym. – Wznowienie dr, wyd. 1. – Skala 1:100 000 ; odwz. GUGiK - 1980 (E 18°40'-E 19°10'/N 52°30'-N 52°10'). – [Warszawa] : Główny Geodeta Kraju, dr. 2011. – 1 mapa : kolor. ; 39x36 cm.

(Mapa topograficzna 1:100 000. Ukł. GUGiK 1980).

Tyt. znad ramki mapy. Instrukcja do mapy sporządzona przez GUGiK. Oprac. na podstawie mapy 1:100 000 z roku 1972-73, wg znaków umownych - wzór 1966. Poziom odniesienia Kronsztadt. Rzeźba terenu: poziomice, punkty wysokości. Podział administracyjny: stan na 1 I 1978 r. Objasnienie znaków na prawym marginesie mapy.

ISBN 978-83-254-1366-8

1. Kłodawa (woj. wielkopolskie ; okręg) – geografia 2. Mapy topograficzne

912(438)WP(084.3)

b26635380

889/2011

Koło. 1:9 000

Koło : szczegółowy plan miasta : skala 1:9 000 / Arctos. – Wyd. 2. – Skala 1:9 000. – Kielce : Arctos ; Koło : we współpr. z urzędem Miejskim w Kole, 2010. – 1 mapa : kolor. ; 98x68 cm, złoż. 25x14 cm.

Tyt. panelowy. Mapa poboczna: [Koło - centrum miasta], 1:4 500, 40x33 cm. Recto i verso: reklamy firm. Verso: inform. turyst.-krajozn. z fot. – Indeks ulic. – Tekst i treść mapy pol., legenda także ang., niem.

ISBN 978-83-931021-1-2

1. Koło (woj. wielkopolskie) – od 2001 r. 2. Plany miast 3. Mapy turystyczne

912(438)WP(084.3)

b25908819

890/2011

Komorniki (gmina). [Ca 1:70 000], [Ca 1:17000 - 1:22 000]

Gmina Komorniki / wykonawca Borowiackie Centrum Promocji i Reklamy Wydawnictwo Julita. – [Ca 1:70 000]. [Ca 1:17000 - 1:22 000]. – Śliwice : Borowiackie Centrum Promocji i Reklamy Wydawnictwo Julita, 2007. – 4 mapy na 1 ark. : kolor. ; ark. 27x36 cm, w okł. 10x7 cm.

Tyt. okł. Zawiera mapy: Gmina Komorniki, [ca 1:70 000], 17x18 cm; Plewiska : plan miejscowości, [ca 1:17 000], 12x17 cm; Wiry : plan miejscowości, [ca 1:22 000], 13x14 cm; Komorniki : plan miejscowości, [ca 1:18 000], 16x20 cm. Verso: Szlak Rowerowy po Gminie Komorniki im. Jana Pawła II; inform. turyst.-krajozn. z fot.

ISBN 978-83-7529-044-8

1. Komorniki (woj. wielkopolskie, gm. Komorniki ; okręg) – geografia 2. Poznań (woj. wielkopolskie) – Osiedle Kwiatowe 3. Wiry (woj. wielkopolskie) – od 2001 r. 4. Komorniki (woj. wielkopolskie, gm. Komorniki) – od 2001 r. 5. Mapy 6. Plany miast

912(438)WP(084.3)

b25775169

891/2011

Konin (okolice). 1:100 000

Konin 83.05.3 : woj. konińskie, wrocławskie i bydgoskie / oprac. w Państwowym Przedsiębiorstwie Geodezyjno-Kartograficznym. – Wznowienie dr, wyd. 1. – Skala 1:100 000 ; odwz. GUGiK - 1980 (E 18°10'-E 18°40'/N 52°30'-N 52°10'). – [Warszawa] : Główny Geodeta Kraju, dr. 2011. – 1 mapa : kolor. ; 39x36 cm.

(Mapa topograficzna 1:100 000. Ukł. GUGiK 1980).

Tyt. znad ramki mapy. Instrukcja do mapy sporządzona przez GUGiK. Oprac. na podstawie mapy 1:100 000 z roku 1972-73, wg znaków umownych - wzór 1966. Poziom odniesienia Kronsztadt. Rzeźba terenu: poziomice, punkty wysokości. Podział administracyjny: stan na 31 XII 1979 r. Objasnienie znaków na prawym marginesie mapy.

ISBN 978-83-254-1365-1

1. Konin (woj. wielkopolskie ; okręg) – geografia 2. Mapy topograficzne

912(438)WP(084.3)

b26635409

892/2011

Kościański, powiat. 1:50 000

Powiat kościański : mapa turystyczna = touristische Landkarte = tourist map : skala 1:50 000 / skład i kartogr. Pietruska & Mierkiewicz ; tekst i zdj. Starostwo Powiatowe w Kościanie. – Skala 1:50 000. – Poznań : Pietruska & Mierkiewicz - Wydawnictwo i Bank Geoinformacji ; Kościan : na zlec. Starostwa Powiatowego, cop. 2010. – 1 mapa : kolor. ; 68x88 cm, ark. 68x98 cm, złoż. 25x11 cm.

Tyt. panelowy. Rzeźba terenu: poziomice, punkty wysokości. Mapy poboczne - plany miast 1:12 500: Śmigiel, 19x22 cm; Czempień, 19x22 cm; Kościan, 25x33 cm; Krzywiń, 25x11 cm. Verso: inform. turyst.-krajozn. z fot. – Indeksy ulic. – Tekst i treść mapy pol., legenda także ang., niem.

ISBN 978-83-7445-120-8

1. Kościan (woj. wielkopolskie ; okręg) – turystyka 2. Śmigiel (woj. wielkopolskie) – od 2001 r. 3. Czempień (woj. wielkopolskie) – od 2001 r.
4. Kościan (woj. wielkopolskie) – od 2001 r. 5. Krzywiń (woj. wielkopolskie) – od 2001 r. 6. Mapy turystyczne 7. Plany miast

912(438)WP(084.3)

b25786982

893/2011

Kórnik (okolice). 1:25 000

Kórnik 423.32 : woj. poznańskie / zdj. topogr. w skali 1:10 000 wykonało OPGK Poznań ; oprac. kartogr. OPGK Poznań. – Wznowienie dr., wyd. 1. – 1:25 000 ; państwowy układ współrzędnych 1965. – [Warszawa] : Główny Geodeta Kraju, dr. 2011. – 1 mapa : kolor. ; 42x66 cm, ark. 50x76 cm.

(Mapa topograficzna 1:25 000. Ukł. 1965).

Tyt. znad ramki mapy. Instrukcja do mapy sporządzona przez GUGiK. Materiał podstawowy: zdj. topogr. w skali 1:10 000 wykonane w 1977 r., oprac. kartogr. w 1979 r. na podstawie mapy 1:10 000 z 1977 r. wg znaków umownych - wzór 1967 r. Poziom odniesienia Kronsztadt. Oznaczona i narysowana siatka kilometrowa, brak współrzędnych geogr. Rzeźba terenu: poziomice, punkty wysokości. Objasnienie znaków na prawym marginesie mapy.

ISBN 978-83-254-1453-5

1. Kórnik (woj. wielkopolskie ; okręg) – geografia 2. Mapy topograficzne

912(438)WP(084.3)

b26784932

894/2011

Krotoszyn (okolice). 1:100 000

Krotoszyn 83.09.3 : woj. kaliskie, leszczyńskie i wrocławskie. – Wznowienie dr., wyd. 1. – 1:100 000 ; odwz. GUGiK - 1980 (E 17°10'-E 17°40'/N 51°50'-N 51°30'). – [Warszawa] : Główny Geodeta Kraju, dr. 2011. – 1 mapa : kolor. ; 39x37 cm, ark. 48x54 cm.

(Mapa topograficzna 1:100 000. Ukł. GUGiK 1980).

Tyt. znad ramki mapy. Instrukcja do mapy sporządzona przez GUGiK. Oprac. 1983 r. na podstawie mapy 1:100 000 z roku 1978-79, wg znaków umownych - wzór 1966. Poziom odniesienia Kronsztadt. Rzeźba terenu: poziomice, punkty wysokości. Podział administracyjny: stan na 31 XII 1977 r. Objasnienie znaków na prawym marginesie mapy.

ISBN 978-83-254-1370-5

1. Krotoszyn (woj. wielkopolskie ; okręg) – geografia 2. Mapy topograficzne

912(438)WP(084.3)

b26630813

895/2011

Krzywiń (okolice). 1:50 000

Krzywiń M-33-10-B / oprac. kartogr. PLAND Warszawa. – Wznowienie dr., wyd. 1., stan aktual. 1997 r. – 1:50 000 ; współrzędne prostokątne płaskie w ukł. PUWG-92, współrzędne geogr. geodezyjne w ukł. EUREF-89, elipsoida GRS-80 (E 16°45'-E 17°00'/N 52°00'-N 51°50'). – [Warszawa] : Główny Geodeta Kraju, dr. 2011. – 1 mapa : kolor. ; 39x36 cm, ark. 50x63 cm.

(Mapa topograficzna Polski 1:50 000. Ukł. 1992).

[zob. Skorowidz mapy topograficznej Polski 1:50 000. Ukł. 1942 i 1992](#)

Tyt. znad ramki mapy. Instrukcja do mapy sporządzona przez GUGiK. Oprac. kartogr. 1998 r. na podstawie mapy topogr. w skali 1:10 000, 1:25 000. Mapa oprac. numerycznie w systemie CADCore. Poziom odniesienia Kronsztadt-86. Rzeźba terenu: poziomice, punkty wysokości. Podział administracyjny na dolnym marginesie. Objasnienia znaków na lewym marginesie. – Treść mapy pol., legenda także ang.

ISBN 978-83-254-1267-8

1. Krzywiń (woj. wielkopolskie ; okręg) – geografia 2. Mapy topograficzne

912(438)WP(084.3)

b26631465

896/2011

Leszno. 1:15 000

Leszno : plan miasta = city plan = Stadtplan 1:15 000 / red. Krzysztof Marciniak ; zdj. Roman Janusiewicz ; Wydawnictwo Kartograficzne Eko-Graf. – Skala 1:15 000. – Wrocław : Wydawnictwo Kartograficzne Eko-Graf, [2011]. – 1 mapa : kolor. ; 48x48 cm, ark. 48x68 cm, złoż. 24x13 cm.

Tyt. panelowy. W cop. data 2011/2012. Rzeźba terenu: punkty wysokości. Mapy poboczne: Okolice Leszna, 1:300 000, 22x19 cm; [Leszno] Centrum, 1:5 000, 24x24 cm; [Leszno] Znakowane ścieżki rowerowe, [ca 1:29 000], 24x24 cm. Stan aktual. VI 2011. Verso: inform. adresowy, fot. – Indeks ulic. – Treść mapy pol., legenda także ang., niem.

ISBN 978-83-86645-62-6

1. Leszno (woj. wielkopolskie) – od 2001 r. 2. Plany miast

912(438)WP(084.3)

b26535221

897/2011

Leszno (okolice). 1:25 000

Leszno 432.44 : woj. leszczyńskie / oprac. w Okręg. Przeds. Geod.-Kart. w Poznaniu. – Wznowienie dr., wyd. 1. – 1:25 000 ; państwowy układ współrzędnych 1965. – [Warszawa] : Główny Geodeta Kraju, dr. 2011. – 1 mapa : kolor. ; 42x66 cm, ark. 50x76 cm.

(Mapa topograficzna 1:25 000. Ukł. 1965).

Tyt. znad ramki mapy. Instrukcja do mapy sporządzona przez GUGiK. Oprac. w 1982 r. na podstawie mapy 1:10 000 z 1976 r., wg znaków umownych - wzór 1966 r. Poziom odniesienia Kronsztadt. Oznaczona i narysowana siatka kilometrowa, brak współrzędnych geogr. Rzeźba terenu: poziomice, punkty wysokości. Podział administracyjny: stan na 1 I 1978 r. Objasnienie znaków na prawym marginesie mapy.

ISBN 978-83-254-1455-9

1. Leszno (woj. wielkopolskie ; okręg) – geografia 2. Mapy topograficzne

912(438)WP(084.3)

b26787684

898/2011

Lwówek (okolice). 1:50 000

Lwówek N-33-129-C / oprac. kartogr. Geokart International Rzeszów. – Wznowienie dr., wyd. 1., stan aktual. 1998 r. – 1:50 000 ; współrzędne prostokątne płaskie w ukł. PUWG-92, współrzędne geogr. geodezyjne w ukł. EUREF-89, elipsoida GRS-80 (E 16°00'-E 16°15'/N 52°40'-N 52°20'). – [Warszawa] : Główny Geodeta Kraju, dr. 2011. – 1 mapa : kolor. ; 39x36 cm, ark. 50x63 cm.

(Mapa topograficzna Polski 1:50 000. Ukł. 1992).

[zob. Skorowidz mapy topograficznej Polski 1:50 000. Ukł. 1942 i 1992](#)

Tyt. znad ramki mapy. Instrukcja do mapy sporządzona przez GUGiK. Oprac. kartogr. 1998 r. na podstawie mapy topogr. w skali 1:25 000. Poziom odniesienia Kronsztadt-86. Rzeźba terenu: poziomice, punkty wysokości. Podział administracyjny na dolnym marginesie. Objasnienia znaków na lewym marginesie. – Treść mapy pol., legenda także ang.

ISBN 978-83-254-1294-4

1. Lwówek (woj. wielkopolskie ; okręg) – geografia 2. Mapy topograficzne

912(438)WP(084.3)

b26631933

899/2011

Łekno (okolice). ok. 1:90 000

Szlak Cysterski : łekneńsko-wągrowiecki odcinek wielkopolskiej pętli szlaku cysterskiego : trasy rowerowe : mapa turystyczna = tourist map = Touristenkarte : skala 1:90 000 / oprac. Agencja Reklamowa J&T Belfer Jerzy Piasecki. – Skala ok. 1:90 000. – Wągrowiec : Wągrowieckie Stowarzyszenie Szlaku Cysterskiego, cop. 2006. – 1 mapa : kolor. ; 69x48 cm, złoż. 23x12 cm.

Tyt. panelowy. Recto: Szlak Piastowski [schemat], tekst inform. Verso: inform. turyst.-krajozn. z fot. Tylny panel: mapa lokalizacyjna - Szlak Cysterski w Polsce. – Tekst i treść mapy pol., legenda także ang., niem.

ISBN 83-921635-0-8. – ISBN 83-89873-62-1

1. Łekno (woj. wielkopolskie ; okręg) – turystyka 2. Wągrowiec (woj. wielkopolskie) – turystyka 3. Turystyka rowerowa – Polska 4. Cystersi – Polska 5. Mapy turystyczne

912(438)WP(084.3)

b25775558

900/2011

Łuszczewo (okolice). 1:25 000

Łuszczewo 414.43 : woj. bydgoskie, wrocławskie i konińskie / oprac. w OPGK Poznań. – Wznowienie dr., wyd. 1. – 1:25 000 ; państwowy układ współrzędnych 1965. – [Warszawa] : Główny Geodeta Kraju, dr. 2011. – 1 mapa : kolor. ; 42x66 cm, ark. 50x76 cm.

(Mapa topograficzna 1:25 000. Ukł. 1965).

Tyt. znad ramki mapy. Instrukcja do mapy sporządzona przez GUGiK. Oprac. w 1985 r. na podstawie mapy 1:10 000 z 1981 r., wg znaków umownych - wzór 1966 r. Poziom odniesienia Kronsztadt. Oznaczona i narysowana siatka kilometrowa, brak współrzędnych geogr. Rzeźba terenu: poziomice, punkty wysokości. Podział administracyjny: stan na 1981-01-01. Objasnienie znaków na prawym marginesie mapy.

ISBN 978-83-254-1452-8

1. Łuszczewo (woj. wielkopolskie ; okręg) – geografia 2. Mapy topograficzne

912(438)WP(084.3)

b26784038

901/2011

Maniewo (okolice). 1:10 000

Maniewo N-33-130-B-a-4 / oprac. topogr. WPGK "GEOMAT" Poznań ; oprac. kartogr. WPGK "GEOMAT" Poznań. – Wznowienie dr., wyd. 1. – 1:10 000 ; współrzędne prostokątne w ukł. "1992", współrzędne geogr. geodezyjne w ukł. EUREF-89, elipsoida GRS-80 (E 16°48'45"-E 16°52'30"/N 52°37'30"-N 52°35'00"). – [Warszawa] : Główny Geodeta Kraju, dr. 2011. – 1 mapa : kolor. ; 48x44 cm, ark. 59x63 cm.

(Mapa topograficzna Polski 1:10 000. Ukł. 1992).

[zob. Skorowidz mapy topograficznej Polski 1:10 000. Ukł. 1992](#)

Tyt. znad ramki mapy. Instrukcja do mapy sporządzona przez GUGiK. Oprac. topogr. i kartogr. 2001 r. wg znaków umownych 1999 r. Poziom odniesienia Kronsztadt-86. Rzeźba terenu: poziomice, punkty wysokości. Objasnienie znaków na lewym marginesie. Na dolnym marginesie podział administracyjny.

ISBN 978-83-254-1512-9

1. Maniewo (woj. wielkopolskie ; okręg) – geografia 2. Mapy topograficzne

912(438)WP(084.3)

b26750090

902/2011

Miedza (okolice). 1:10 000

Miedza M-34-1-A-a-2 / oprac. topogr. Geokart-International Rzeszów ; oprac. kartogr. Geokart-International Rzeszów. – Wznowienie dr., wyd. 1. – 1:10 000 ; współrzędne prostokątne w ukł. "1992", współrzędne geogr. geodezyjne w ukł. EUREF-89, elipsoida GRS-80 (E 18°03'45"-E 18°07'30"/N 52°00'00"-N 51°57'30"). – [Warszawa] : Główny Geodeta Kraju, dr. 2011. – 1 mapa : kolor. ; 48x45 cm, ark. 59x63 cm, w okł. 26x13 cm.

(Mapa topograficzna Polski 1:10 000. Ukł. 1992).

[zob. Skorowidz mapy topograficznej Polski 1:10 000. Ukł. 1992](#)

Tyt. znad ramki mapy. Instrukcja do mapy sporządzona przez GUGiK. Oprac. 2005 r. wg znaków umownych 1999 r. Poziom odniesienia Kronsztadt-86. Rzeźba terenu: poziomice, punkty wysokości. Objasnienie znaków na lewym marginesie. Na dolnym marginesie podział administracyjny.

ISBN 978-83-254-1557-0

1. Miedza (woj. wielkopolskie ; okręg) – geografia 2. Mapy topograficzne

912(438)WP(084.3)

b26744594

903/2011

Międzychód (okolice). 1:50 000

Międzychód N-33-128-B / oprac. kartogr. Dosuch i S-ka, Warszawa. – Wznowienie dr., wyd. 1., stan aktual. 1998 r. – 1:50 000 ; współrzędne prostokątne płaskie w ukł. PUWG-92, współrzędne geogr. geodezyjne w ukł. EUREF-89, elipsoida GRS-80 (E 15°45'-E 16°00'/N 52°40'-N 52°30'). – [Warszawa] : Główny Geodeta Kraju, dr. 2011. – 1 mapa : kolor. ; 39x36 cm, ark. 50x63 cm.

(Mapa topograficzna Polski 1:50 000. Ukł. 1992).

[zob. Skorowidz mapy topograficznej Polski 1:50 000. Ukł. 1942 i 1992](#)

Tyt. znad ramki mapy. Instrukcja do mapy sporządzona przez GUGiK. Oprac. na podstawie mapy topogr. w skali 1:10 000. Poziom odniesienia Kronsztadt-86. Rzeźba terenu: poziomice, punkty wysokości. Objasnienie znaków na lewym marginesie. Podział administracyjny na dolnym marginesie. – Treść mapy pol., legenda także ang.

ISBN 978-83-254-1291-3

1. Międzychód (woj. wielkopolskie, pow. Międzychód ; okręg) – geografia 2. Mapy topograficzne

912(438)WP(084.3)

b26631684

904/2011

Myszkowo (okolice). 1:10 000

Myszkowo N-33-130-A-c-2 / oprac. topogr. WPGK "Geomat", Poznań ; oprac. kartogr. WPGK "Geomat", Poznań. – 1:10 000 ; współrzędne prostokątne w ukł. "1992", współrzędne geogr. geodezyjne w ukł. EUREF-89, elipsoida GRS-80 (E 16°33'45"-E 16°37'30"/N 52°35'00"-N 52°32'30"). – [Warszawa] : Główny Geodeta Kraju, dr. 2011. – 1 mapa : kolor. ; 48x45 cm, ark. 59x63 cm.

(Mapa topograficzna Polski 1:10 000. Ukł. 1992).

[zob. Skorowidz mapy topograficznej Polski 1:10 000. Ukł. 1992](#)

Tyt. znad ramki mapy. Instrukcja do mapy sporządzona przez GUGiK. Oprac. topogr. i kartogr. 2001 r. wg znaków umownych 1999 r. Poziom odniesienia Kronsztadt-86. Rzeźba terenu: poziomice, punkty wysokości. Objasnienie znaków na lewym marginesie. Na dolnym marginesie podział administracyjny.

ISBN 978-83-254-1510-5

1. Myszkowo (woj. wielkopolskie ; okręg) – geografia 2. Mapy topograficzne

912(438)WP(084.3)

b26750065

905/2011

Nowy Tomyśl (okolice). 1:50 000

Nowy Tomyśl N-33-141-A / oprac. kartogr. PG-K PLAND Warszawa. – Wznowienie dr., wyd. 1., stan aktual. 1998 r. – 1:50 000 ; współrzędne prostokątne płaskie w ukł. PUWG-92, współrzędne geogr. geodezyjne w ukł. EUREF-89, elipsoida GRS-80 (E 16°00'-E 16°15'/N 52°20'-N 52°10'). – [Warszawa] : Główny Geodeta Kraju, dr. 2011. – 1 mapa : kolor. ; 39x36 cm, ark. 50x63 cm.

(Mapa topograficzna Polski 1:50 000. Ukł. 1992).

[zob. Skorowidz mapy topograficznej Polski 1:50 000. Ukł. 1942 i 1992](#)

Tyt. znad ramki mapy. Instrukcja do mapy sporządzona przez GUGiK. Oprac. kartogr. 1998 r. na podstawie mapy topogr. w skali 1:10 000 i 1:50 000. Poziom odniesienia Kronsztadt-86. Rzeźba terenu: poziomice, punkty wysokości. Objasnienie znaków na lewym marginesie. Podział administracyjny na dolnym marginesie. – Treść mapy pol., legenda także ang.

ISBN 978-83-254-1298-2

1. Nowy Tomyśl (woj. wielkopolskie ; okręg) – geografia 2. Mapy topograficzne

912(438)WP(084.3)

b26636153

906/2011

Odolanów (okolice). 1:50 000

Odolanów M-33-24-A / oprac. kartogr. Geokart International Rzeszów. – Wznowienie dr., wyd. 1., stan aktual. 1997 r. – 1:50 000 ; współrzędne prostokątne płaskie w ukł. PUWG-92, współrzędne geogr. geodezyjne w ukł. EUREF-89, elipsoida GRS-80 (E 17°30'-E 17°45'/N 51°40'-N 51°30'). – [Warszawa] : Główny Geodeta Kraju, dr. 2011. – 1 mapa : kolor. ; 39x36 cm, ark. 50x63 cm.

(Mapa topograficzna Polski 1:50 000. Ukł. 1992).

[zob. Skorowidz mapy topograficznej Polski 1:50 000. Ukł. 1942 i 1992](#)

Tyt. znad ramki mapy. Instrukcja do mapy sporządzona przez GUGiK. Oprac. kartogr. 1998 r. na podstawie mapy topogr. w skali 1:25 000. Poziom odniesienia Kronsztadt-86. Rzeźba terenu: poziomice, punkty wysokości. Podział administracyjny na dolnym marginesie. Objasnienia znaków na lewym marginesie. – Treść mapy pol., legenda także ang.

ISBN 978-83-254-1273-9

1. Odolanów (woj. wielkopolskie ; okręg) – geografia 2. Mapy topograficzne

912(438)WP(084.3)

b26631751

907/2011

Ostroróg. [Ca 1:6 500], [Ca 1:100 000]

Miasto i gmina Ostroróg : mapa / Borowiackie Centrum Promocji i Reklamy Wydawnictwo Julita. – [Ca 1:6 500]. [Ca 1:100 000]. – Śliwice : Borowiackie Centrum Promocji i Reklamy Wydawnictwo Julita, 2007. – 2 mapy na 1 ark. : kolor. ; 21x35 cm, 11x12 cm, ark. 28x36 cm, w okł. 10x7 cm.

Tyt. panelowy. Verso: inform. turyst. -krajozn. z fot.

ISBN 978-83-7529-026-4

1. Ostroróg (woj. wielkopolskie) – od 2001 r. 2. Ostroróg (woj. wielkopolskie ; okręg) – geografia 3. Plany miast 4. Mapy

912(438)WP(084.3)

b25774803

908/2011

Owczegłowy (okolice). 1:10 000

Owczegłowy N-33-119-C-c-1 / oprac. topogr. PPGK, Warszawa ; oprac. kartogr. PPGK, Warszawa. – 1:10 000 ; współrzędne prostokątne w ukł. "1992", współrzędne geogr. geodezyjne w ukł. EUREF-89, elipsoida GRS-80 (E 17°00'00"-E 17°03'45"/N 52°45'00"-N 52°42'30"). – [Warszawa] : Główny Geodeta Kraju, dr. 2011. – 1 mapa : kolor. ; 48x44 cm, ark. 59x63 cm.

(Mapa topograficzna Polski 1:10 000. Ukł. 1992).

[zob. Skorowidz mapy topograficznej Polski 1:10 000. Ukł. 1992](#)

Tyt. znad ramki mapy. Instrukcja do mapy sporządzona przez GUGiK. Oprac. topogr. i kartogr. 2001 r. wg znaków umownych 1999 r. Poziom odniesienia Kronsztadt-86. Rzeźba terenu: poziomic, punkty wysokości. Objasnienie znakow na lewym marginesie. Na dolnym marginesie podzial administracyjny.

ISBN 978-83-254-1508-2

1. Owczeglowy (woj. wielkopolskie ; okreg) – geografia 2. Mapy topograficzne

912(438)WP(084.3)

b26744314

909/2011

Pawlowo Skockie (okolice). 1:10 000

Pawlowo Skockie N-33-131-A-b-4 / oprac. topogr. i kartogr. PPGK Warszawa. – Wznowienie dr., wyd. 1. – 1:10 000 ; wspolrzedne prostokatne w ukl. "1992", wspolrzedne geogr. geodezyjne w ukl. EUREF-89, elipsoida GRS-80 (E 17°11'15"-E 17°15'00"/N 52°37'30"-N 52°35'00"). – [Warszawa] : Glowny Geodeta Kraju, dr. 2011. – 1 mapa : kolor. ; 48x44 cm, ark. 59x63 cm.

(Mapa topograficzna Polski 1:10 000. Ukł. 1992).

[zob. Skorowidz mapy topograficznej Polski 1:10 000. Ukł. 1992](#)

Tyt. znad ramki mapy. Instrukcja do mapy sporządzona przez GUGiK. Oprac. topogr. i kartogr. 2001 r. wg znaków umownych 1999 r. Poziom odniesienia Kronsztadt-86. Rzeźba terenu: poziomic, punkty wysokości. Objasnienie znakow na lewym marginesie. Na dolnym marginesie podzial administracyjny.

ISBN 978-83-254-1514-3

1. Pawlowo Skockie (woj. wielkopolskie ; okreg) – geografia 2. Mapy topograficzne

912(438)WP(084.3)

b2674496x

910/2011

Piatek Wielki (okolice). 1:10 000

Piatek Wielki M-34-1-A-c-2 / oprac. topogr. Geokart-International, Rzeszow ; oprac. kartogr. Geokart-International, Rzeszow. – 1:10 000 ; wspolrzedne prostokatne w ukl. "1992", wspolrzedne geogr. geodezyjne w ukl. EUREF-89, elipsoida GRS-80 (E 18°03'45"-E 18°07'30"/N 51°55'00"-N 51°52'30"). – Warszawa : Glowny Geodeta Kraju, dr. 2011. – 1 mapa : kolor. ; 48x45 cm, ark. 59x63 cm, w okl. 26x13 cm.

(Mapa topograficzna Polski 1:10 000. Ukł. 1992).

[zob. Skorowidz mapy topograficznej Polski 1:10 000. Ukł. 1992](#)

Tyt. znad ramki mapy. Instrukcja do mapy sporządzona przez GUGiK. Oprac. topogr. i kartogr. 2005 r. wg znaków umownych 1999 r. Poziom odniesienia Kronsztadt-86. Rzeźba terenu: poziomic, punkty wysokości. Objasnienie znakow na lewym marginesie. Na dolnym marginesie podzial administracyjny.

ISBN 978-83-254-1560-0

1. Piatek Wielki (woj. wielkopolskie ; okreg) – geografia 2. Mapy topograficzne

912(438)WP(084.3)

b26740709

911/2011

Pila (okolice). 1:50 000

Pila-Wsch. N-33-106-D / oprac. kartogr. Geokart-International Rzeszow. – Wznowienie dr., wyd. 1., stan aktual. 2000r. – 1:50 000 ; wspolrzedne prostokatne plaskie w ukl. PUWG-92, wspolrzedne geogr. geodezyjne w ukl. EUREF-89, elipsoida GRS-80 (E 16°45'-E 17°00'/N 53°10'-N 53°00'). – [Warszawa] : Glowny Geodeta Kraju, dr. 2011. – 1 mapa : kolor. ; 39x36 cm, ark. 50x63 cm.

(Mapa topograficzna Polski 1:50 000. Ukł. 1992).

[zob. Skorowidz mapy topograficznej Polski 1:50 000. Ukł. 1942 i 1992](#)

Tyt. znad ramki mapy. Instrukcja do mapy sporządzona przez GUGiK. Oprac. na podstawie mapy topogr. w skali 1:50 000. Poziom odniesienia Kronsztadt-86. Rzeźba terenu: poziomic, punkty wysokości. Objasnienie znakow na lewym marginesie. Podzial administracyjny na dolnym marginesie. – Treść mapy pol., legenda takze ang.

ISBN 978-83-254-1284-5

1. Pila (woj. wielkopolskie ; okreg) – geografia 2. Mapy topograficzne

912(438)WP(084.3)

b26635811

912/2011

Pleszew (okolice). 1:50 000

Pleszew M-33-12-B / oprac. kartogr. Geokart International Rzeszow. – Wznowienie dr., wyd. 1., stan aktual. 1997 r. – 1:50 000 ; wspolrzedne prostokatne plaskie w ukl. PUWG-92, wspolrzedne geogr. geodezyjne w ukl. EUREF-89, elipsoida GRS-80 (E 17°45'-E 18°00'/N 52°00'-N 51°50'). – [Warszawa] : Glowny Geodeta Kraju, dr. 2011. – 1 mapa : kolor. ; 39x36 cm, ark. 50x63 cm.

(Mapa topograficzna Polski 1:50 000. Ukł. 1992).

[zob. Skorowidz mapy topograficznej Polski 1:50 000. Ukł. 1942 i 1992](#)

Tyt. znad ramki mapy. Instrukcja do mapy sporządzona przez GUGiK. Oprac. kartogr. 1998 r. na podstawie mapy topogr. w skali 1:10 000, 1:25 000. Poziom odniesienia Kronsztadt-86. Rzeźba terenu: poziomic, punkty wysokości. Podzial administracyjny na dolnym marginesie. Objasnienia znakow na lewym marginesie. – Treść mapy pol., legenda takze ang.

ISBN 978-83-254-1269-2

1. Pleszew (woj. wielkopolskie ; okreg) – geografia 2. Mapy topograficzne

912(438)WP(084.3)

b26631556

913/2011

Pniewy (okolice). 1:50 000

Pniewy N-33-129-B / oprac. kartogr. Geokart International Rzeszów. – Wznowienie dr., wyd. 1., stan aktual. 1998 r. – 1:50 000 ; współrzędne prostokątne płaskie w ukł. PUWG-92, współrzędne geogr. geodezyjne w ukł. EUREF-89, elipsoida GRS-80 (E 16°15'-E 16°30'/N 52°40'-N 52°30'). – [Warszawa] : Główny Geodeta Kraju, dr. 2011. – 1 mapa : kolor. ; 39x36 cm, ark. 50x63 cm.

(Mapa topograficzna Polski 1:50 000. Ukł. 1992).

[zob. Skorowidz mapy topograficznej Polski 1:50 000. Ukł. 1942 i 1992](#)

Tyt. znad ramki mapy. Instrukcja do mapy sporządzona przez GUGiK. Oprac. kartogr. 1998 r. na podstawie mapy topogr. w skali 1:25 000. Poziom odniesienia Kronsztadt-86. Rzeźba terenu: poziomice, punkty wysokości. Podział administracyjny na dolnym marginesie. Objasnienia znaków na lewym marginesie. – Treść mapy pol., legenda także ang.

ISBN 978-83-254-1293-7

1. Pniewy (woj. wielkopolskie ; okręg) – geografia 2. Mapy topograficzne

912(438)WP(084.3)

b26631398

914/2011

Pobiedziska (okolice). 1:10 000

Pobiedziska N-33-131-D-a-1 / oprac. topogr. Geokart-International, Rzeszów ; oprac. kartogr. Geokart-International, Rzeszów. – Wznowienie dr., wyd. 1. – 1:10 000 ; współrzędne prostokątne w ukł. "1992", współrzędne geogr. geodezyjne w ukł. EUREF-89, elipsoida GRS-80 (E 17°15'00"-E 17°18'45"/N 52°30'00"-N 52°27'30"). – [Warszawa] : Główny Geodeta Kraju, dr. 2011. – 1 mapa : kolor. ; 48x45 cm, ark. 59x63 cm.

(Mapa topograficzna Polski 1:10 000. Ukł. 1992).

[zob. Skorowidz mapy topograficznej Polski 1:10 000. Ukł. 1992](#)

Tyt. znad ramki mapy. Instrukcja do mapy sporządzona przez GUGiK. Oprac. topogr. i kartogr. 1998 r. wg znaków umownych 1994 r. Poziom odniesienia Kronsztadt-86. Rzeźba terenu: poziomice, punkty wysokości. Objasnienie znaków na lewym marginesie. Na dolnym marginesie podział administracyjny.

ISBN 978-83-254-1516-7

1. Pobiedziska (woj. wielkopolskie ; okręg) – geografia 2. Mapy topograficzne

912(438)WP(084.3)

b26754757

915/2011

Pomarzanowice (okolice). 1:10 000

Pomarzanowice N-33-131-B-c-3 / oprac. topogr. PPGK Warszawa ; oprac. kartogr. PPGK Warszawa. – Wznowienie dr., wyd. 1. – 1:10 000 ; współrzędne prostokątne w ukł. "1992", współrzędne geogr. geodezyjne w ukł. EUREF-89, elipsoida GRS-80 (E 17°15'00"-E 17°18'45"/N 52°32'30"-N 52°30'00"). – [Warszawa] : Główny Geodeta Kraju, dr. 2011. – 1 mapa : kolor. ; 48x45 cm, ark. 59x63 cm.

(Mapa topograficzna Polski 1:10 000. Ukł. 1992).

[zob. Skorowidz mapy topograficznej Polski 1:10 000. Ukł. 1992](#)

Tyt. znad ramki mapy. Instrukcja do mapy sporządzona przez GUGiK. Oprac. topogr. i kartogr. 2001 r. wg znaków umownych 1999 r. Poziom odniesienia Kronsztadt-86. Rzeźba terenu: poziomice, punkty wysokości. Objasnienie znaków na lewym marginesie. Na dolnym marginesie podział administracyjny.

ISBN 978-83-254-1515-0

1. Pomarzanowice (woj. wielkopolskie ; okręg) – geografia 2. Mapy topograficzne

912(438)WP(084.3)

b26735143

916/2011

Poznań. 1:15 000

Poznań : atlas aglomeracji 1:15 000 : Greater Poznań = Großraum Poznań / kartogr. Pietruska et Mierkiewicz. – Wyd. 9. – 1:15 000. – Poznań : Pietruska & Mierkiewicz Wydawnictwo i Bank Geoinformacji, [2010]. – 1 atlas ([5], 92 s.) : gł. mapy ; 23x25 cm.

Opis wg okł. Na [1.] s. data: 2010/2011. Wewnętrzna s. okł. mapa skorowidzowa. – Indeks ulic s. 74-92. – Tekst i treść map pol., legenda także ang., niem.

ISBN 978-83-7445-018-8

1. Poznań (woj. wielkopolskie) – od 2001 r. 2. Poznań (woj. wielkopolskie ; okręg) – geografia 3. Atlasy geograficzne 4. Plany miast

912(438)WP(084.3)

b25770111

917/2011

Poznań. 1:20 000

Poznań : plan miasta 1:20 000 / oprac. kartogr. Mirosław Brzeziński [et al.] ; Demart. – 1:20 000. – Warszawa : Demart, cop. 2011. – 1 mapa : dwustronny, kolor., laminowany ; ark. 68x98 cm, złoż. 23x13 cm.

Tyt. panelowy. Rzeźba terenu: punkty wysokości. Mapa poboczna: [Poznań] Centrum, 1:10 000, 23x31 cm. – Indeks ulic. – Treść mapy pol., legenda także ang., niem., fr.

ISBN 978-83-74275-97-2

1. Poznań (woj. wielkopolskie) – od 2001 r. 2. Plany miast

912(438)WP(084.3)

b26558683

918/2011

Poznań. [Skale różne]

Plany Poznania / opisy planów i red. Danuta Książkiewicz-Bartkowiak ; tł. Reinhard Lauterbach, Elżbieta Marszałek. – [Skale różne]. – Poznań : Wydawnictwo Miejskie, 2010. – 1 atlas ([2 s.], 37 tabl.) : kolor. ; w tece 50x36 cm.

Tyt. z teki. 2. s. okł.: Teka powstała we współpr. z Archiwum Państwowym w Poznaniu, Biblioteką Kórnicką PAN, Biblioteką Poznańskiego Towarzystwa Przyjaciół Nauk, Biblioteką Raczyńskich, Biblioteką Uniwersytecką w Poznaniu, Geheimes Staatsarchiv Preussischer Kulturbesitz,

Muzeum Narodowym w Poznaniu, Staatsbibliothek zu Berlin, Zarząd Geodezji i Katastru Miejskiego GEOPOZ. – Bibliogr. we wstępie. – Tekst pol., niem., treść map pol., łac., niem.

ISBN 978-83-7503-128-7

1. Poznań (woj. wielkopolskie) – 17-20 w. 2. Plany miast 3. Reprinty

912(438)WP(084.3)

b26317175

919/2011

Poznań (okolice). 1:50 000

Poznań N-33-130-D / oprac. kartogr. Geokart-International. – Wznowienie dr., wyd. 1. – 1:50 000 ; współrzędne prostokątne płaskie w ukł. PUWG-92, współrzędne geogr. geodezyjne w ukł. EUREF-89, elipsoida GRS-80 (E 16°45'-E 17°00'/N 52°30'-N 52°20'). – [Warszawa] : Główny Geodeta Kraju, dr. 2011. – 1 mapa : kolor ; 39x36 cm, ark. 50x63 cm.

(Mapa topograficzna Polski 1:50 000. Ukł. 1992).

[zob. Skorowidz mapy topograficznej Polski 1:50 000. Ukł. 1942 i 1992](#)

Tyt. znad ramki mapy. Instrukcja do mapy sporządzona przez GUGiK. Oprac. w 1998 r. na podstawie mapy topogr. w skali 1:10 000, stan aktual. 1998 r. Poziom odniesienia: Kronsztadt-86. Rzeźba terenu: poziomice, punkty wysokości. Podział administracyjny na dolnym marginesie. Objasnienia znaków na lewym marginesie.

1. Poznań (woj. wielkopolskie ; okręg) – geografia 2. Mapy topograficzne

912(438)WP(084.3)

b26782832

920/2011

Poznań (okolice). 1:50 000

Poznań N-33-130-D / oprac. kartogr. Geokart-International Rzeszów. – Wznowienie dr., wyd. 1. – 1:50 000 ; współrzędne prostokątne płaskie w ukł. PUWG-92, współrzędne geogr. geodezyjne w ukł. EUREF-89, elipsoida GRS-80 (E 16°45'-E 17°00'/N 52°30'-N 52°20'). – Warszawa : Główny Geodeta Kraju, dr. 2011. – 1 mapa : kolor ; 39x36 cm, ark. 50x63 cm, w okł. 26x13 cm.

(Mapa topograficzna Polski 1:50 000. Ukł. 1992).

[zob. Skorowidz mapy topograficznej Polski 1:50 000. Ukł. 1942 i 1992](#)

Tyt. znad ramki mapy. Instrukcja do mapy sporządzona przez GUGiK. Oprac. kartogr. 1998 r. na podstawie mapy topogr. w skali 1:10 000. Stan aktual. 1998 r. Poziom odniesienia Kronsztadt '86. Rzeźba terenu: poziomice, punkty wysokości. Objasnienie znaków na prawym marginesie. Podział administracyjny na dolnym marginesie. – Treść mapy pol., legenda także ang.

ISBN 978-83-254-1594-5

1. Poznań (woj. wielkopolskie ; okręg) – geografia 2. Mapy topograficzne

912(438)WP(084.3)

b26792059

921/2011

Rakoniewice (okolice). 1:50 000

Rakoniewice N-33-141-D / oprac. kartogr. PG-K PLAND Warszawa. – Wznowienie dr., wyd. 1., stan aktual. 1998 r. – 1:50 000 ; współrzędne prostokątne płaskie w ukł. PUWG-92, współrzędne geogr. geodezyjne w ukł. EUREF-89, elipsoida GRS-80 (E 16°15'-E 16°30'/N 52°10'-N 52°00'). – [Warszawa] : Główny Geodeta Kraju, dr. 2011. – 1 mapa : kolor ; 39x36 cm, ark. 50x63 cm.

(Mapa topograficzna Polski 1:50 000. Ukł. 1992).

[zob. Skorowidz mapy topograficznej Polski 1:50 000. Ukł. 1942 i 1992](#)

Tyt. znad ramki mapy. Instrukcja do mapy sporządzona przez GUGiK. Oprac. kartogr. 1998 r. na podstawie mapy topogr. w skali 1:50 000. Poziom odniesienia Kronsztadt-86. Rzeźba terenu: poziomice, punkty wysokości. Podział administracyjny na dolnym marginesie. Objasnienia znaków na lewym marginesie. – Treść mapy pol., legenda także ang.

ISBN 978-83-254-1299-9

1. Rakoniewice (woj. wielkopolskie ; okręg) – geografia 2. Mapy topograficzne

912(438)WP(084.3)

b26632251

922/2011

Rawicz (okolice). 1:25 000

Rawicz 443.13 : woj. leszczyńskie / oprac. w Okręg. Przeds. Geod.-Kart. w Poznaniu. – Wznowienie dr., wyd. 1. – 1:25 000 ; państwowy układ współrzędnych 1965. – [Warszawa] : Główny Geodeta Kraju, dr. 2011. – 1 mapa : kolor ; 42x66 cm, ark. 50x76 cm.

(Mapa topograficzna 1:25 000. Ukł. 1965).

Tyt. znad ramki mapy. Instrukcja do mapy sporządzona przez GUGiK. Oprac. w 1983 r. na podstawie mapy 1:10 000 z 1976 r., wg znaków umownych - wzór 1966 r. Poziom odniesienia Kronsztadt. Oznaczona i narysowana siatka kilometrowa, brak współrzędnych geogr. Rzeźba terenu: poziomice, punkty wysokości. Podział administracyjny: stan na 1 I 1978. Objasnienie znaków na prawym marginesie mapy.

ISBN 978-83-254-1457-3

1. Rawicz (woj. wielkopolskie ; okręg) – geografia 2. Mapy topograficzne

912(438)WP(084.3)

b26787611

923/2011

Rawicz (okolice). 1:50 000

Rawicz M-33-22-B / oprac. kartogr. Geokart International Rzeszów. – Wznowienie dr., wyd. 1., stan aktual. 1997 r. – 1:50 000 ; współrzędne prostokątne płaskie w ukł. PUWG-92, współrzędne geogr. geodezyjne w ukł. EUREF-89, elipsoida GRS-80 (E 16°45'-E 17°15'/N 51°40'-N 51°30'). – [Warszawa] : Główny Geodeta Kraju, dr. 2011. – 1 mapa : kolor ; 39x36 cm, ark. 50x63 cm.

(Mapa topograficzna Polski 1:50 000. Ukł. 1992).

[zob. Skorowidz mapy topograficznej Polski 1:50 000. Ukł. 1942 i 1992](#)

Tyt. znad ramki mapy. Instrukcja do mapy sporządzona przez GUGiK. Oprac. kartogr. 1998 r. na podstawie mapy topogr. w skali 1:10 000, 1:50 000. Poziom odniesienia Kronsztadt-86. Rzeźba terenu: poziomice, punkty wysokości. Podział administracyjny na dolnym marginesie. Objasnienia znaków na lewym marginesie. – Treść mapy pol., legenda także ang.

ISBN 978-83-254-1272-2

1. Rawicz (woj. wielkopolskie ; okręg) – geografia 2. Mapy topograficzne
912(438)WP(084.3)
b26631854

924/2011

Rokietnica. [Skale różne]

Gmina Rokietnica / Borowiackie Centrum Promocji i Reklamy, Wydawnictwo Julita. – [Skale różne]. – Śliwice : Borowiackie Centrum Promocji i Reklamy Wydawnictwo Julita, 2007. – 14 map na 1 ark. : dwustronny, kolor. ; ark. 28x36 cm, złoż. 9x6 cm.

Tyt. panelowy. Zawiera plany miejscowości gminy Rokietnica: Rokietnica, Kiekrz, Cerekwica, Bytkowo, Mrowino, Przybroda, Pawłowice, Krzyszkowo, Napachanie, Rostworowo, Dalekie, Żydowo, Kobylniki, Sobota.

ISBN 978-83-7529-042-4

1. Rokietnica (woj. wielkopolskie) – od 2001 r. 2. Bytkowo (woj. wielkopolskie) – od 2001 r. 3. Cerekwica (woj. wielkopolskie, pow. Poznań) – od 2001 r. 4. Dalekie (woj. wielkopolskie) – od 2001 r. 5. Kiekrz (woj. wielkopolskie) – od 2001 r. 6. Kobylniki (woj. wielkopolskie, pow. Poznań) – od 2001 r. 7. Krzyszkowo (woj. wielkopolskie) – od 2001 r. 8. Mrowino (woj. wielkopolskie) – od 2001 r. 9. Napachanie (woj. wielkopolskie) – od 2001 r. 10. Pawłowice (woj. wielkopolskie, pow. Poznań) – od 2001 r. 11. Przybroda (woj. wielkopolskie) – od 2001 r. 12. Rostworowo (woj. wielkopolskie) – od 2001 r. 13. Sobota (woj. wielkopolskie) – od 2001 r. 14. Żydowo (woj. wielkopolskie, pow. Poznań) – od 2001 r. 15. Plany miast

912(438)WP(084.3)

b25787524

925/2011

Rychwał (okolice). 1:50 000

Rychwał N-34-133-C / oprac. kartogr. Geokart International w Rzeszowie. – Wznowienie dr, wyd. 1., stan aktual. 1992 r. – 1:50 000 ; współrzędne prostokątne płaskie w ukł. PUWG-92, współrzędne geogr. geodezyjne w ukł. EUREF-89, elipsoida GRS-80 (E 18°00'-E 18°15'/N 52°10'-N 52°00'). – [Warszawa] : Główny Geodeta Kraju, dr. 2011. – 1 mapa : kolor. ; 39x36 cm, ark. 50x63 cm.

(Mapa topograficzna Polski 1:50 000. Ukł. 1992).

[zob. Skorowidz mapy topograficznej Polski 1:50 000. Ukł. 1942 i 1992](#)

Tyt. znad ramki mapy. Instrukcja do mapy sporządzona przez GUGiK. Oprac. kartogr. 1996 r. na podstawie mapy topogr. w skali 1:10 000. Poziom odniesienia Kronsztadt-86. Rzeźba terenu: poziomice, punkty wysokości. Objasnienie znaków na lewym marginesie. Podział administracyjny na dolnym marginesie. – Treść mapy pol., legenda także ang.

ISBN 978-83-254-1301-9

1. Rychwał (woj. wielkopolskie ; okręg) – geografia 2. Mapy topograficzne
912(438)WP(084.3)

b26634971

926/2011

Sierniki (okolice). 1:10 000

Sierniki N-33-119-C-c-2 / oprac. topogr. PPGK Warszawa ; oprac. kartogr. PPGK Warszawa. – 1:10 000 ; współrzędne prostokątne w ukł. "1992", współrzędne geogr. geodezyjne w ukł. EUREF-89, elipsoida GRS-80 (E 17°03'45"-E 17°07'30"/N 52°45'00"-N 52°42'30"). – [Warszawa] : Główny Geodeta Kraju, dr. 2011. – 1 mapa : kolor. ; 48x44 cm, ark. 59x63 cm.

(Mapa topograficzna Polski 1:10 000. Ukł. 1992).

[zob. Skorowidz mapy topograficznej Polski 1:10 000. Ukł. 1992](#)

Tyt. znad ramki mapy. Instrukcja do mapy sporządzona przez GUGiK. Oprac. topogr. i kartogr. 2001 r. wg znaków umownych 1999 r. Poziom odniesienia Kronsztadt-86. Rzeźba terenu: poziomice, punkty wysokości. Objasnienie znaków na lewym marginesie. Na dolnym marginesie podział administracyjny.

ISBN 978-83-254-1550-1

1. Sierniki (woj. wielkopolskie, pow. Oborniki ; okręg) – geografia 2. Mapy topograficzne
912(438)WP(084.3)

b26754940

927/2011

Strzyżewo Kościelne (okolice). 1:10 000

Strzyżewo Kościelne N-33-132-A-d-1 / oprac. topogr. i kartogr. Geokart-International Rzeszów. – Wznowienie dr, wyd. 1. – 1:10 000 ; współrzędne prostokątne w ukł. "1992", współrzędne geogr. geodezyjne w ukł. EUREF-89, elipsoida GRS-80 (E 17°37'00"-E 17°41'15"/N 52°35'00"-N 52°32'30"). – [Warszawa] : Główny Geodeta Kraju, dr. 2011. – 1 mapa : kolor. ; 48x45 cm, ark. 59x63 cm.

(Mapa topograficzna Polski 1:10 000. Ukł. 1992).

[zob. Skorowidz mapy topograficznej Polski 1:10 000. Ukł. 1992](#)

Tyt. znad ramki mapy. Instrukcja do mapy sporządzona przez GUGiK. Oprac. 2001 r. wg znaków umownych 1999 r. Poziom odniesienia Kronsztadt-86. Rzeźba terenu: poziomice, punkty wysokości. Objasnienie znaków na lewym marginesie. Na dolnym marginesie podział administracyjny.

ISBN 978-83-254-1517-4

1. Strzyżewo Kościelne (woj. wielkopolskie ; okręg) – geografia 2. Mapy topograficzne
912(438)WP(084.3)

b26734862

928/2011

Swarzędz (okolice). 1:50 000

Swarzędz N-33-131-C / oprac. kartogr. Geokart-International Rzeszów. – Wznowienie dr, wyd. 1. – 1:50 000 ; współrzędne prostokątne płaskie w ukł. PUWG-92, współrzędne geogr. geodezyjne w ukł. EUREF-89, elipsoida GRS-80 (E 17°00'-E 17°15'/N 52°30'-N 52°20'). – Warszawa : Główny Geodeta Kraju, dr. 2011. – 1 mapa : kolor. ; 39x36 cm, ark. 50x63 cm, w okł. 26x13 cm.

(Mapa topograficzna Polski 1:50 000. Ukł. 1992).

[zob. Skorowidz mapy topograficznej Polski 1:50 000. Ukł. 1942 i 1992](#)

Tyt. znad ramki mapy. Instrukcja do mapy sporządzona przez GUGiK. Oprac. kartogr. 1998 r. na podstawie mapy topogr. w skali 1:10 000, stan aktual. 1998 r. Poziom odniesienia Kronsztadt '86. Rzeźba terenu: poziomice, punkty wysokości. Objasnienie znaków na lewym marginesie. Podział administracyjny na dolnym marginesie. – Treść mapy pol., legenda także ang.

ISBN 978-83-254-1595-2

1. Swarzędz (woj. wielkopolskie ; okręg) – geografia 2. Mapy topograficzne
912(438)WP(084.3)

b26787337

929/2011

Szamotuły (okolice). 1:50 000

Szamotuły N-33-130-A / oprac. kartogr. Geokart-International Rzeszów. – Wznowienie dr, wyd. 1., stan aktual. 1998 r. – 1:50 000 ; współrzędne prostokątne płaskie w ukł. PUWG-92, współrzędne geogr. geodezyjne w ukł. EUREF-89, elipsoida GRS-80 (E 16°30'-E 16°45'/N 52°40'-N 52°30'). – [Warszawa] : Główny Geodeta Kraju, dr. 2011. – 1 mapa : kolor. ; 39x36 cm, ark. 50x63 cm.

(Mapa topograficzna Polski 1:50 000. Ukł. 1992).

[zob. Skorowidz mapy topograficznej Polski 1:50 000. Ukł. 1942 i 1992](#)

Tyt. znad ramki mapy. Instrukcja do mapy sporządzona przez GUGiK. Oprac. kartogr. 1998 r. na podstawie mapy topogr. w skali 1:10 000,1:50 000. Poziom odniesienia Kronsztadt-86. Rzeźba terenu: poziomice, punkty wysokości. Podział administracyjny na dolnym marginesie. Objasnienia znaków na lewym marginesie. – Treść mapy pol., legenda także ang.

ISBN 978-83-254-1295-1

1. Szamotuły (woj. wielkopolskie ; okręg) – geografia 2. Mapy topograficzne
912(438)WP(084.3)

b26632202

930/2011

Wolsztyn (okolice). 1:100 000

Wolsztyn 83.07.2 : woj. zielonogórskie, leszczyńskie i poznańskie. – Wznowienie dr, wyd. 1. – 1:100 000 ; odwz. GUGiK - 1980 (E 15°40'-E 16°10'/N 52°10'-N 51°50'). – [Warszawa] : Główny Geodeta Kraju, dr. 2011. – 1 mapa : kolor. ; 39x37 cm, ark. 48x54 cm.

(Mapa topograficzna 1:100 000. Ukł. GUGiK 1980).

Tyt. znad ramki mapy. Instrukcja do mapy sporządzona przez GUGiK. Oprac. 1983 r. na podstawie mapy 1:100 000 z roku 1975-77, wg znaków umownych - wzór 1966. Poziom odniesienia Kronsztadt. Rzeźba terenu: poziomice, punkty wysokości. Podział administracyjny: stan na 31 XII 1979 r. Objasnienie znaków na prawym marginesie mapy.

ISBN 978-83-254-1368-2

1. Wolsztyn (woj. wielkopolskie ; okręg) – geografia 2. Mapy topograficzne
912(438)WP(084.3)

b26636542

931/2011

Wronki (okolice). 1:50 000

Wronki N-33-117-D / oprac. kartogr. WPGK "GEOMAT" Poznań. – Wznowienie dr, wyd. 1., stan aktual. 2000 r. – 1:50 000 ; współrzędne prostokątne płaskie w ukł. PUWG-92, współrzędne geogr. geodezyjne w ukł. EUREF-89, elipsoida GRS-80 (E 16°15'-E 16°30'/N 52°50'-N 52°40'). – [Warszawa] : Główny Geodeta Kraju, dr. 2011. – 1 mapa : kolor. ; 39x36 cm, ark. 50x63 cm.

(Mapa topograficzna Polski 1:50 000. Ukł. 1992).

[zob. Skorowidz mapy topograficznej Polski 1:50 000. Ukł. 1942 i 1992](#)

Tyt. znad ramki mapy. Instrukcja do mapy sporządzona przez GUGiK. Oprac. na podstawie mapy topogr. w skali 1:50 000. Poziom odniesienia Kronsztadt-86. Rzeźba terenu: poziomice, punkty wysokości. Objasnienie znaków na lewym marginesie. Podział administracyjny na dolnym marginesie. – Treść mapy pol., legenda także ang.

ISBN 978-83-254-1285-2

1. Wronki (woj. wielkopolskie ; okręg) – geografia 2. Mapy topograficzne
912(438)WP(084.3)

b26636025

932/2011

Zamęty (okolice). 1:10 000

Zamęty M-34-1-A-b-1 / oprac. topogr. konsorcjum GEOTOP, Poznań ; oprac. kartogr. konsorcjum GEOTOP, Poznań. – Wznowienie dr, wyd. 1. – 1:10 000 ; współrzędne prostokątne w ukł. "1992", współrzędne geogr. geodezyjne w ukł. EUREF-89, elipsoida GRS-80 (E 18°07'30"-E 18°11'15"/N 52°00'00"-N 51°57'30"). – Warszawa : Główny Geodeta Kraju, dr. 2011. – 1 mapa : kolor. ; 48x45 cm, ark. 59x63 cm, w okł. 26x13 cm.

(Mapa topograficzna Polski 1:10 000. Ukł. 1992).

[zob. Skorowidz mapy topograficznej Polski 1:10 000. Ukł. 1992](#)

Tyt. znad ramki mapy. Instrukcja do mapy sporządzona przez GUGiK. Oprac. topogr. i kartogr. 2005 r. wg znaków umownych 1999 r. Poziom odniesienia Kronsztadt-86. Rzeźba terenu: poziomice, punkty wysokości. Objasnienie znaków na lewym marginesie. Na dolnym marginesie podział administracyjny.

ISBN 978-83-254-1558-7

1. Zamęty (woj. wielkopolskie ; okręg) – geografia 2. Mapy topograficzne
912(438)WP(084.3)

b26747455

933/2011

Zbiersk-Cukrownia (okolice). 1:10 000

Zbiersk-Cukrownia M-34-1-A-b-3 / oprac. topogr. Geokart-International, Rzeszów ; oprac. kartogr. Geokart-International, Rzeszów. – Wznowienie dr, wyd. 1. – 1:10 000 ; współrzędne prostokątne w ukł. "1992", współrzędne geogr. geodezyjne w ukł. EUREF-89, elipsoida GRS-80 (E 18°07'30"-E 18°11'15"/N 51°57'30"-N 51°55'00"). – [Warszawa] : Główny Geodeta Kraju, dr. 2011. – 1 mapa : kolor. ; 48x45 cm, ark. 59x63 cm, w okł. 26x13 cm.

(Mapa topograficzna Polski 1:10 000. Ukł. 1992).

[zob. Skorowidz mapy topograficznej Polski 1:10 000. Ukł. 1992](#)

Tyt. znad ramki mapy. Instrukcja do mapy sporządzona przez GUGiK. Oprac. topogr. i kartogr. 2005 r. wg znaków umownych 1999 r. Poziom odniesienia Kronsztadt-86. Rzeźba terenu: poziomic, punkty wysokości. Objasnienie znaków na lewym marginesie. Na dolnym marginesie podział administracyjny.

ISBN 978-83-254-1559-4

1. Zbiersk-Cukrownia (woj. wielkopolskie ; okręg) – geografia 2. Mapy topograficzne

912(438)WP(084.3)

b26747480

934/2011

Złotowski, powiat. [Ca 1:130 000]

Rowerem przez lasy powiatu złotowskiego : mapa tras rowerowych. – [Ca 1:130 000]. – Złotów : Agencja Wydawniczo-Promocyjna "Leszczyńscy", [2011]. – 1 mapa : kolor ; 35x49 cm, złoż. 25x12 cm.

Tyt. panelowy. Trasy zostały wytyczone przez nadleśnictwa powiatu złotowskiego. Verso: propozycje wycieczek rowerowych, fot.

1. Złotów (woj. wielkopolskie ; okręg) – turystyka 2. Turystyka rowerowa – Polska 3. Mapy turystyczne

912(438)WP(084.3)

b26749245

935/2011

Złotów (okolice). 1:100 000

Złotów 81.13.2 : woj. pilskie i koszalińskie. – Wznowienie dr., wyd. 1. – Skala 1:100 000 ; odwz. GUGiK - 1980 (E 16°40' -E 17°10'/N 53°30' -N 53°10'). – [Warszawa] : Główny Geodeta Kraju, dr. 2011. – 1 mapa : kolor ; 39x35 cm.

(Mapa topograficzna 1:100 000. Ukł. GUGiK 1980).

Tyt. znad ramki mapy. Instrukcja do mapy sporządzona przez GUGiK. Oprac. na podstawie mapy 1:100 000 z roku 1975-78, wg znaków umownych - wzór 1966. Poziom odniesienia Kronsztadt. Rzeźba terenu: poziomic, punkty wysokości. Podział administracyjny: stan na 31 XII 1977 r. Objasnienie znaków na prawym marginesie mapy.

ISBN 978-83-254-1354-5

1. Złotów (woj. wielkopolskie ; okręg) – geografia 2. Mapy topograficzne

912(438)WP(084.3)

b26632482

936/2011

912(438)ZP(084.3) Województwo zachodniopomorskie

Będzino (gmina). 1:60 000

Gmina Będzino : mapa turystyczna = Touristische Karte / Wydawnictwo "Region" ; tł. Izabela Kowalska. – Wyd. 7. – Skala 1:60 000. – Gdynia : Wydawnictwo "Region", 2009. – 1 mapa : kolor ; 25x46 cm, ark. 32x48 cm, złoż. 16x10 cm.

Tyt. panelowy. Mapa ukazała się we współpr. z Urzędem Gminy Będzino. Recto: inform. teleadresowy. Verso: inform. turyst.-krajozn. z fot. – Treść mapy pol., legenda także niem.

ISBN 978-83-7591-128-2

1. Będzino (woj. zachodniopomorskie ; okręg) – turystyka 2. Mapy turystyczne

912(438)ZP(084.3)

b2672859x

937/2011

Białogard (okolice). 1:10 000

Białogard N-33-68-D-d-4 / oprac. topogr. i kartogr. PG-K PLAND. – Wznowienie dr., wyd. 1. – 1:10 000 ; współrzędne prostokątne w ukł. "1992", współrzędne geogr. geodezyjne w ukł. EUREF-89, elipsoida GRS-80 (E 15°56'15" -E 16°00'00"/N 54°02'30" -N 54°00'00"). – [Warszawa] : Główny Geodeta Kraju, dr. 2011. – 1 mapa : kolor ; 48x43 cm, ark. 59x63 cm.

(Mapa topograficzna Polski 1:10 000. Ukł. 1992).

[zob. Skorowidz mapy topograficznej Polski 1:10 000. Ukł. 1992](#)

Tyt. znad ramki mapy. Instrukcja do mapy sporządzona przez GUGiK. Oprac. topogr. 2000 r., oprac. kartogr. 2001 r. Poziom odniesienia Kronsztadt-86. Rzeźba terenu: poziomic, punkty wysokości. Objasnienie znaków na lewym marginesie. Na dolnym marginesie podział administracyjny.

ISBN 978-83-254-1518-1

1. Białogard (woj. zachodniopomorskie ; okręg) – geografia 2. Mapy topograficzne

912(438)ZP(084.3)

b26735465

938/2011

Biały Bór (okolice). 1:50 000

Biały Bór 333.2 : woj. słupskie i koszalińskie / przygot. do dr. w PPGK. – Wznowienie dr., wyd. 1. – 1:50 000 ; państwowy układ współrzędnych 1965. – [Warszawa] : Główny Geodeta Kraju, dr. 2011. – 1 mapa : kolor ; 42x66 cm, ark. 50x76 cm.

(Mapa topograficzna 1:50 000. Ukł. 1965).

Tyt. znad ramki mapy. Instrukcja do mapy sporządzona przez GUGiK. Materiał podstawowy: mapa 1:50 000, wg znaków umownych 1966 r., stan z roku 1977, 1978. Przygot. do dr. w 1981 r. Poziom odniesienia Kronsztadt. Oznaczona i narysowana siatka kilometrowa, brak współrzędnych

geogr. Rzeźba terenu: poziomice, punkty wysokości. Podział administracyjny: stan na 31 XII 1980 r. Objąsnienie znaków na prawym marginesie mapy.

ISBN 978-83-254-1333-0

1. Biały Bór (woj. zachodniopomorskie ; okręg) – geografia 2. Mapy topograficzne
912(438)ZP(084.3)
b26637492

939/2011

Bobolice (okolice). 1:100 000

Bobolice 81.08.1 : woj. koszalińskie. – Wznowienie dr., wyd. 1. – Skala 1:100 000 ; odwz. GUGiK - 1980 (E 16°10'-E 16°40'/N 54°10'-N 53°50'). – [Warszawa] : Główny Geodeta Kraju, dr. 2011. – 1 mapa : kolor. ; 39x35 cm.

(Mapa topograficzna 1:100 000. Ukł. GUGiK 1980).

Tyt. znad ramki mapy. Instrukcja do mapy sporządzona przez GUGiK. Oprac. na podstawie mapy 1:100 000 z roku 1975-78, wg znaków umownych - wzór 1966. Poziom odniesienia Kronsztadt. Rzeźba terenu: poziomice, punkty wysokości. Podział administracyjny: stan na 31 XII 1977 r. Objąsnienie znaków na prawym marginesie mapy.

ISBN 978-83-254-1351-4

1. Bobolice (woj. zachodniopomorskie ; okręg) – geografia 2. Mapy topograficzne
912(438)ZP(084.3)
b26635069

940/2011

Borne-Sulinowo (okolice). 1:50 000

Borne Sulinowo : historia i terażniejszość : mapa : skala 1:50 000 / aut. oprac. Biuro Geodezyjno-Kartograficzne Waldemar Pawlak, Okręgowe Przedsiębiorstwo Geodezyjno-Kartograficzne Koszalin ; teksty Waldemar Pawlak. – Wyd. 4. – Skala 1:50 000. – Borne Sulinowo : Biuro Geodezyjno-Kartograficzne Waldemar Pawlak, 2011. – 1 mapa : kolor. ; 70x62 cm, złoż. 24x16 cm.

Tyt. panelowy. Rzeźba terenu: poziomice, punkty wysokości. Recto: inform. GPS. Verso: tekst inform. z fot. Mapy poboczne: [2 szkice umocnień] , 1:20 000 i 1:15 000, razem 23x11 cm.

ISBN 978-83-929533-4-0

1. Borne-Sulinowo (woj. zachodniopomorskie ; okręg) – turystyka 2. Mapy turystyczne
912(438)ZP(084.3)
b2685627x

941/2011

Dziwnów. 1:9 000, 1:50 000

Dziwnów, Wiselka, Dziwnówek, Międzywodzie : plan miasta = Stadplan = townplan / oprac. Tomasz Wojtasik, Rafał Fronia ; Wydawnictwo Turystyczne Plan. – Wyd. 2. – Skala 1:9 000. Skala 1:50 000. – Jelenia Góra : Wydawnictwo Turystyczne Plan, 2011. – 4 mapy na 1 ark. : dwustronny, kolor. ; ark. 40x68 cm, złoż. 20x12 cm.

(Galileos).

Zawiera: Wiselka. Dziwnów, Dziwnówek. Międzywodzie. Okolice Dziwnowa.

Tyt. panelowy. Rzeźba terenu: poziomice, barwy batymetryczne, punkty głębokości, punkty wysokości. Verso: inform. turyst.-krajozn. z fot. – Indeksy ulic. – Tekst i treść mapy pol., legenda także niem.

ISBN 978-83-62917-44-0

1. Dziwnów (woj. zachodniopomorskie) – od 2001 r. 2. Wiselka (woj. zachodniopomorskie) – od 2001 r. 3. Dziwnówek (woj. zachodniopomorskie) – od 2001 r. 4. Międzywodzie (woj. zachodniopomorskie) – od 2001 r. 5. Dziwnów (woj. zachodniopomorskie ; okręg) – turystyka 6. Plany miast 7. Mapy turystyczne

912(438)ZP(084.3)

b26556650

942/2011

Gościno (okolice). 1:50 000

Gościno 322.3 : woj. koszalińskie i szczecińskie / przygot. do dr. w PPGK. – Wznowienie dr., wyd. 1. – 1:50 000 ; państwowy układ współrzędnych 1965. – [Warszawa] : Główny Geodeta Kraju, dr. 2011. – 1 mapa : kolor. ; 42x66 cm, ark. 50x76 cm.

(Mapa topograficzna 1:50 000. Ukł. 1965).

Tyt. znad ramki mapy. Instrukcja do mapy sporządzona przez GUGiK. Materiał podstawowy: mapa 1:50 000, wg znaków umownych 1966 r., stan z roku 1975, 1976. Przygot. do dr. w 1980 r. Poziom odniesienia Kronsztadt. Oznaczona i narysowana siatka kilometrowa, brak współrzędnych geogr. Rzeźba terenu: poziomice, punkty wysokości. Podział administracyjny: stan na 31 XII 1979 r. Objąsnienie znaków na prawym marginesie mapy.

ISBN 978-83-254-1328-6

1. Gościno (woj. zachodniopomorskie ; okręg) – geografia 2. Mapy topograficzne
912(438)ZP(084.3)
b26637030

943/2011

Gryfino (okolice). 1:50 000

Gryfino 341.3 : Polska (woj. szczecińskie) i NRD / przygot. do dr. w PPGK. – Wznowienie dr., wyd. 1. – 1:50 000 ; państwowy układ współrzędnych 1965. – [Warszawa] : Główny Geodeta Kraju, dr. 2011. – 1 mapa : kolor. ; 42x66 cm, ark. 50x76 cm.

(Mapa topograficzna 1:50 000. Ukł. 1965).

Tyt. znad ramki mapy. Instrukcja do mapy sporządzona przez GUGiK. Mimo zapisu w tyt., obszar NRD nie jest prezentowany na mapie. Materiał podstawowy: mapa 1:50 000, wg znaków umownych 1966 r., stan z roku 1976, 1977. Przygot. do dr. w 1980 r. Poziom odniesienia Kronsztadt. Oznaczona i narysowana siatka kilometrowa, brak współrzędnych geogr. Rzeźba terenu: poziomice, punkty wysokości. Podział administracyjny: stan na 31 XII 1977 r. Objąsnienia znaków na prawym marginesie mapy.

ISBN 978-83-254-1336-1

1. Gryfino (woj. zachodniopomorskie ; okręg) – geografia 2. Mapy topograficzne
912(438)ZP(084.3)
b26636992

944/2011

Jarosławiec (okolice). 1:60 000

Jarosławiec i okolice : plan Jarosławca, Rusinowa i Jezierzan / oprac. Centrum Kultury i Sportu w Postominie, Studio Plan ; kartogr. Studio Plan ; red. Grzegorz Zwoliński ; teksty Maria Lech-Szajner, Anna Dębska. – Wyd. 5. – Skala 1:60 000. – Wrocław : Studio Plan, 2011. – 1 mapa : kolor. ; 30x55 cm, ark. 47x67 cm, złoż. 24x11 cm.

Tyt. panelowy. Tyt. odmienny na 2 panelu. Rzeźba terenu: poziomice, punkty wysokości. Mapy poboczne: Rusinowo, 1:15 000, 17x18 cm; Jarosławiec, 1:10 000, 17x28 cm; Jezierzany, 1:15 000, 7x10 cm. Verso: inform. turyst.-krajozn. z fot. – Treść mapy pol., tekst i legenda także niem.

ISBN 978-83-62645-57-2

1. Jarosławiec (woj. zachodniopomorskie ; okręg) – turystyka 2. Postomino (woj. zachodniopomorskie ; okręg) – turystyka 3. Mapy turystyczne

912(438)ZP(084.3)

b2694053x

945/2011

Kamień Pomorski (okolice). 1:100 000

Kamień Pomorski 81.06.2 : woj. szczecińskie. – Wznowienie dr., wyd. 1. – Skala 1:100 000 ; odwz. GUGiK - 1980 (E 14°40'-E 15°10'/N 54°10'-N 53°50'). – [Warszawa] : Główny Geodeta Kraju, dr. 2011. – 1 mapa : kolor. ; 39x35 cm.

(Mapa topograficzna 1:100 000. Ukł. GUGiK 1980).

Tyt. znad ramki mapy. Instrukcja do mapy sporządzona przez GUGiK. Oprac. na podstawie mapy 1:100 000 z roku 1975-76, wg znaków umownych - wzór 1966. Poziom odniesienia Kronsztadt. Rzeźba terenu: poziomice, punkty wysokości. Podział administracyjny: stan na 31 XII 1977 r. Objasnienie znaków na prawym marginesie mapy.

ISBN 978-83-254-1350-7

1. Kamień Pomorski (woj. zachodniopomorskie ; okręg) – geografia 2. Mapy topograficzne

912(438)ZP(084.3)

b26632512

946/2011

Kołobrzeg. 1:10 000, 1:45 000

Kołobrzeg i okolice : plan miasta : skala 1:10 000 : Kolberg : Stadtplan / oprac. Daniel Jończy, Rafał Fronia, Piotr Pietrzak ; Wydawnictwo Turystyczne Plan. – Wyd. 4. – Skala 1:10 000. Skala 1:45 000. – Jelenia Góra : Wydawnictwo Turystyczne Plan, cop. 2011. – 2 mapy na 1 ark. : dwustronny, kolor. ; ark. 58x57 cm, złoż. 24x12 cm.

(Galileos).

Zawiera: Kołobrzeg. Okolice Kołobrzegu : skala 1:45 000.

Tyt. panelowy. Rzeźba terenu: poziomice, punkty wysokości. Mapy poboczne: Podczele, [ca 1:10 000], 7x24 cm; Kołobrzeg - centrum, 1:7 500, 24x29 cm; Ustronie Morskie, Sianożęty, 1:10 000, 24x39 cm. Verso: inform. o Kołobrzegu, fot. – Indeksy ulic. – Treść mapy pol., tekst i legenda także niem.

ISBN 978-83-62917-40-2

1. Kołobrzeg (woj. zachodniopomorskie) – od 2001 r. 2. Kołobrzeg (woj. zachodniopomorskie ; okręg) – turystyka 3. Plany miast 4. Mapy turystyczne

912(438)ZP(084.3)

b26556595

947/2011

Łobez (okolice). 1:50 000

Łobez 332.3 : woj. szczecińskie i koszalińskie / przygot. do dr. w PPGK. – Wznowienie dr., wyd. 1. – 1:50 000 ; państwowy układ współrzędnych 1965. – [Warszawa] : Główny Geodeta Kraju, dr. 2011. – 1 mapa : kolor. ; 42x66 cm, ark. 50x76 cm.

(Mapa topograficzna 1:50 000. Ukł. 1965).

Tyt. znad ramki mapy. Instrukcja do mapy sporządzona przez GUGiK. Materiał podstawowy: mapa 1:50 000, wg znaków umownych 1966 r., stan z roku 1975, 1976. Przygot. do dr. w 1980 r. Poziom odniesienia Kronsztadt. Oznaczona i narysowana siatka kilometrowa, brak współrzędnych geogr. Rzeźba terenu: poziomice, punkty wysokości. Podział administracyjny: stan na 31 XII 1979 r. Objasnienie znaków na prawym marginesie mapy.

ISBN 978-83-254-1332-3

1. Łobez (woj. zachodniopomorskie ; okręg) – geografia 2. Mapy topograficzne

912(438)ZP(084.3)

b26631520

948/2011

Moryń (okolice). 1:25 000

Moryń 350.44 : woj. szczecińskie / oprac. w OPGK Białystok. – Wznowienie dr., wyd. 1. – 1:25 000 ; państwowy układ współrzędnych 1965. – [Warszawa] : Główny Geodeta Kraju, dr. 2011. – 1 mapa : kolor. ; 42x66 cm, ark. 50x76 cm.

(Mapa topograficzna 1:25 000. Ukł. 1965).

Tyt. znad ramki mapy. Instrukcja do mapy sporządzona przez GUGiK. Oprac. w 1989 r. na podstawie mapy 1:10 000 z 1984 r., wg znaków umownych - wzór 1966 r. Poziom odniesienia Kronsztadt. Oznaczona i narysowana siatka kilometrowa, brak współrzędnych geogr. Rzeźba terenu: poziomice, punkty wysokości. Podział administracyjny: stan na 1984-10-21. Objasnienie znaków na prawym marginesie mapy.

ISBN 978-83-254-1437-5

1. Moryń (woj. zachodniopomorskie ; okręg) – geografia 2. Mapy topograficzne

912(438)ZP(084.3)

b26783319

949/2011

Nowogard. [Ca 1:10 000]

Nowogard : plan miasta / PHU "Jur-Mann" Jerzy Hoffmann. – [Ca 1:10 000]. – Tuchola : PHU "Jur-Mann" Jerzy Hoffmann ; Nowogard : Urząd Miejski, 2010. – 1 mapa : kolor ; 34x42 cm, ark. 48x68 cm, złoż. 24x12 cm.

Tyt. panelowy. Mapa poboczna: Gmina Nowogard, [ca 1:100 000], 23x27 cm. Verso: inform. turyst.-krajozn. z fot., reklamy firm. – Indeks ulic. ISBN 978-83-62019-12-0

1. Nowogard (woj. zachodniopomorskie) – od 2001 r. 2. Plany miast
912(438)ZP(084.3)
b25786726

950/2011

Sławno. 1:10 000

Plan Sławna = Plan der Stadt Sławno / oprac. Wielkopolskie Przedsiębiorstwo Geodezyjno-Kartograficzne GEOMAT – 1:10 000. – Sławno : Sławiński Dom Kultury, 1999. – 1 mapa : kolor ; 40x28 cm, złoż. 21x15 cm.

Tyt. panelowy. Oprac. na podstawie zaktual. zdj. lotnicznych. – Indeks ulic. – Treść mapy pol., tyt. także niem. ISBN 83-910690-2-8

1. Sławno (woj. zachodniopomorskie) – od 1989 r. 2. Plany miast
912(438)ZP(084.3)
b26740345

951/2011

Sławno (okolice). 1:50 000

Sławno 313.3 : woj. słupskie i koszalińskie / przygot. do dr. w PPGK. – Wznowienie dr, wyd. 1. – 1:50 000 ; państwowy układ współrzędnych 1965. – [Warszawa] : Główny Geodeta Kraju, dr. 2011. – 1 mapa : kolor ; 42x66 cm, ark. 50x76 cm.

(Mapa topograficzna 1:50 000. Ukł. 1965).

Tyt. znad ramki mapy. Instrukcja do mapy sporządzona przez GUGiK. Materiał podstawowy: mapa 1:50 000, wg znaków umownych 1966 r., stan z roku 1975, 1976. Przygot. do dr. w 1980 r. Poziom odniesienia Kronsztadt. Oznaczona i narysowana siatka kilometrowa, brak współrzędnych geogr. Rzeźba terenu: poziomice, punkty wysokości. Podział administracyjny: stan na 31 XII 1979 r. Objasnienie znaków na prawym marginesie mapy.

ISBN 978-83-254-1323-1

1. Sławno (woj. zachodniopomorskie ; okręg) – geografia 2. Mapy topograficzne
912(438)ZP(084.3)
b26631209

952/2011

Szczecin. 1:25 000, 1:20 000, 1:17 000

Szczecin + 4 : plan miasta 1:25 000 : Goleniów, Police, Świnoujście, Stargard Szczeciński / oprac. kartogr. Agnieszka Wędrychowska, Jacek Majerczak, Sebastian Borkowski ; oprac. wyd. Anna Nadstawna ; Demart. – Skala 1:25 000. Skala 1:20 000. Skala 1:17 000. – Warszawa : Demart, cop. 2011. – 5 map na 1 ark. : dwustronny, kolor, laminowany ; ark. 98x68 cm, złoż. 23x13 cm.

Tyt. panelowy. Rzeźba terenu: punkty wysokości. Mapy poboczne: Centrum [Szczecina], 1:10 000, 24x22 cm; [Centrum Goleniowa], [ca 1:13 500], 7x8 cm, [Stargard Szczeciński - Stare Miasto], [ca 1:10 000], 12x11 cm. – Indeksy ulic. – Treść mapy pol., legenda także ang., niem., fr.

ISBN 978-83-7427-655-9

1. Szczecin (woj. zachodniopomorskie) – od 2001 r. 2. Goleniów (woj. zachodniopomorskie) – od 2001 r. 3. Police (woj. zachodniopomorskie) – od 2001 r. 4. Świnoujście (woj. zachodniopomorskie) – od 2001 r. 5. Stargard Szczeciński (woj. zachodniopomorskie) – od 2001 r. 6. Plany miast

912(438)ZP(084.3)
b26573878

953/2011

Szczecin (okolice). 1:10 000

Szczecin - Jez. Dąbie Małe N-33-90-C-b-3 / oprac. topogr. PG-PLAND, Warszawa ; oprac. kartogr. PG-PLAND, Warszawa. – 1:10 000 ; współrzędne prostokątne w ukł. "1992", współrzędne geogr. geodezyjne w ukł. EUREF-89, elipsoida GRS-80 (E 14°37'30"-E 14°41'15"/N 53°27'30"-N 53°25'00"). – [Warszawa] : Główny Geodeta Kraju, dr. 2011. – 1 mapa : kolor ; 48x44 cm, ark. 59x63 cm.

(Mapa topograficzna Polski 1:10 000. Ukł. 1992).

[zob. Skorowidz mapy topograficznej Polski 1:10 000. Ukł. 1992](#)

Tyt. znad ramki mapy. Instrukcja do mapy sporządzona przez GUGiK. Oprac. topogr. 2001 r., oprac. kartogr. 2002 r. wg znaków umownych 1999 r. Poziom odniesienia Kronsztadt-86. Rzeźba terenu: poziomice, punkty wysokości. Objasnienie znaków na lewym marginesie. Na dolnym marginesie podział administracyjny.

ISBN 978-83-254-1521-1

1. Szczecin (woj. zachodniopomorskie ; okręg) – geografia 2. Dąbie – geografia 3. Mapy topograficzne
912(438)ZP(084.3)
b26744351

954/2011

Świerzyna (okolice). 1:50 000

Świerzyna N-33-93-D / oprac. kartogr. GEO-TOP Poznań. – Wznowienie dr, wyd. 1., stan aktual. 2001 r. – 1:50 000 ; współrzędne prostokątne płaskie w ukł. PUWG-92, współrzędne geogr. geodezyjne w ukł. EUREF-89, elipsoida GRS-80 (E 16°15'-E 16°30'/N 53°30'-N 53°20'). – [Warszawa] : Główny Geodeta Kraju, dr. 2011. – 1 mapa : kolor ; 39x35 cm, ark. 50x63 cm.

(Mapa topograficzna Polski 1:50 000. Ukł. 1992).

[zob. Skorowidz mapy topograficznej Polski 1:50 000. Ukł. 1942 i 1992](#)

Tyt. znad ramki mapy. Instrukcja do mapy sporządzona przez GUGiK. Oprac. na podstawie mapy topogr. w skali 1:50 000. Poziom odniesienia Kronsztadt-86. Rzeźba terenu: poziomice, punkty wysokości. Objąsnienie znaków na lewym marginesie. Podział administracyjny na dolnym marginesie. – Treść mapy pol., legenda także ang.

ISBN 978-83-254-1300-2

1. Świerczyna (woj. zachodniopomorskie, pow. Drawsko Pomorskie ; okręg) – geografia 2. Mapy topograficzne

912(438)ZP(084.3)

b26631970

955/2011

Trzebiatów (okolice). 1:50 000

Trzebiatów i okolice : mapa turystyczna = Touristische Karte = Tourist map 1:50 000 / Wydawnictwo Region ; treść Jarosław Ellwart, Beata Cybulska. – Wyd. 3. – Skala 1:50 000. – Gdynia : Wydawnictwo Region, 2011. – 1 mapa : kolor. ; 41x53 cm, ark. 47x57 cm, złoż. 24x14 cm.

Tyt. panelowy. Mapy poboczne: Trzebiatów, [ca 1:12 500], 23x26 cm; Mrzeżyno, [ca 1:10 000], 16x20 cm; Rogowo, [ca 1:10 000], 10x20 cm. Recto i verso: inform. turyst.-krajozn. z fot. Tylny panel: mapa poglądowa. – Treść mapy pol., legenda także niem., tekst pol., niem., ang.

ISBN 978-83-7591-180-0

1. Trzebiatów (woj. zachodniopomorskie ; okręg) – turystyka 2. Mapy turystyczne

912(438)ZP(084.3)

b26571675

956/2011

Wiekowo (okolice). 1:50 000

Wiekowo 323.1 : woj. koszalińskie i pilskie / przygot. do dr. w PPGK. – Wznowienie dr., wyd. 1. – 1:50 000 ; państwowy układ współrzędnych 1965. – [Warszawa] : Główny Geodeta Kraju, dr. 2011. – 1 mapa : kolor. ; 42x66 cm, ark. 50x76 cm.

(Mapa topograficzna 1:50 000. Ukł. 1965).

Tyt. znad ramki mapy. Instrukcja do mapy sporządzona przez GUGiK. Materiał podstawowy: mapa 1:50 000, wg znaków umownych 1966 r., stan z roku 1975, 1976. Przygot. do dr. w 1980 r. Poziom odniesienia Kronsztadt. Oznaczona i narysowana siatka kilometrowa, brak współrzędnych geogr. Rzeźba terenu: poziomice, punkty wysokości. Podział administracyjny: stan na 31 XII 1977 r. Objąsnienia znaków na prawym marginesie mapy.

ISBN 978-83-254-1329-3

1. Wiekowo (woj. zachodniopomorskie ; okręg) – geografia 2. Mapy topograficzne

912(438)ZP(084.3)

b26637534

957/2011

Złocieniec (okolice). 1:50 000

Złocieniec 342.2 : woj. koszalińskie i pilskie / przygot. do dr. w PPGK. – Wznowienie dr., wyd. 1. – 1:50 000 ; państwowy układ współrzędnych 1965. – [Warszawa] : Główny Geodeta Kraju, dr. 2011. – 1 mapa : kolor. ; 42x66 cm, ark. 50x76 cm.

(Mapa topograficzna 1:50 000. Ukł. 1965).

Tyt. znad ramki mapy. Instrukcja do mapy sporządzona przez GUGiK. Materiał podstawowy: mapa 1:50 000, wg znaków umownych 1966 r., stan z roku 1975. Przygot. do dr. w 1980 r. Poziom odniesienia Kronsztadt. Oznaczona i narysowana siatka kilometrowa, brak współrzędnych geogr. Rzeźba terenu: poziomice, punkty wysokości. Podział administracyjny: stan na 31 XII 1979 r. Objąsnienia znaków na prawym marginesie mapy.

ISBN 978-83-254-1337-8

1. Złocieniec (woj. zachodniopomorskie ; okręg) – geografia 2. Mapy topograficzne

912(438)ZP(084.3)

b26636979

958/2011

* * *

Gryfów Śląski. Mapa miast partnerskich : Gryfów Śląski, Gryfice, Raspenava, Bischofswerda : mapa turystyczna *zob. poz. 252*

Pomorska, Zatoka. Bałtyk, Zatoka Pomorska : plan portu Szczecin : skala 1:10 000 (53°30'). Bałtyk, Zatoka Pomorska : plan portu Świnoujście : skala 1:10 000 (54°) *zob. poz. 40*

Wolin. Wyspa Wolin : skala 1:125 000. Świnoujście, Międzyzdroje : plan miast : skala 1:15 000 *zob. poz. 242*

912(5)(084.3) AZJA

Azja. 1:20 000 000

Azja - ukształtowanie powierzchni / red. i oprac. Marek Dajek, Marta Fret ; Nowa Era, Redakcja Kartograficzna Wrocław. – Skala 1:20 000 000. – Wrocław : Nowa Era, 2009. – 2 mapy na 1 ark. : dwustronny, kolor. ; każda 60x55 cm, ark. 65x59 cm.

Współwyd.: Azja - podział polityczny.

Tyt. znad map. Rzeźba terenu: barwy hipsometryczne, barwy batymetryczne, punkty głębokości, punkty wysokości. Nr katalogowy 9409.

ISBN 978-83-7409-577-8

1. Azja – geografia fizyczna 2. Azja – podział polityczny – stan na 2009 r. 3. Mapy przeglądowe 4. Mapy polityczne

912(5)(084.3)

b26587397

959/2011

912(6)(084.3) AFRYKA

Afryka. 1:20 000 000

Afryka - ukształtowanie powierzchni / red. i oprac. Dorota Derkowska-Pająkiewicz, Marta Fret, Eugenia Łuzna ; Nowa Era, Redakcja Kartograficzna Wrocław. – Skala 1:20 000 000. – Wrocław : Nowa Era, 2009. – 2 mapy na 1 ark. : dwustronny, kolor. ; każda 50x48 cm, ark. 55x48 cm.

Współwyd.: Afryka - podział polityczny.

Tyt. znad map. Rzeźba terenu: barwy hipsometryczne, barwy batymetryczne, punkty głębokości, punkty wysokości. Nr katalogowy 9401.

ISBN 978-83-7409-578-5

1. Afryka – geografia fizyczna 2. Afryka – podział polityczny – stan na 2009 r. 3. Mapy przeglądowe 4. Mapy polityczne

912(6)(084.3)

b26588833

960/2011

912(7)(084.3) AMERYKA PÓŁNOCNA I ŚRODKOWA

Ameryka Północna. 1:20 000 000

Ameryka Północna - ukształtowanie powierzchni / red. i oprac. Jarosław Jakubiak, Marta Fret ; Nowa Era, Redakcja Kartograficzna Wrocław. – Skala 1:20 000 000. – Wrocław : Nowa Era, 2009. – 2 mapy na 1 ark. : dwustronny, kolor. ; każda 50x48 cm, ark. 55x48 cm.

Współwyd.: Ameryka Północna - podział polityczny.

Tyt. znad map. Rzeźba terenu: barwy hipsometryczne, barwy batymetryczne, punkty głębokości, punkty wysokości. Nr katalogowy 9404.

1. Ameryka Północna – geografia fizyczna 2. Ameryka Północna – podział polityczny – stan na 2009 r. 3. Mapy przeglądowe 4. Mapy polityczne

912(7)(084.3)

b26587294

961/2011

INDEKSY

Indeks tytułów map *

* Indeks zawiera nie tylko mapy, ale także inne dokumenty kartograficzne niebędące atlasami.

- A**fryka - podział polityczny 960
Afryka - ukształtowanie powierzchni 960
Ameryka Północna - podział polityczny 961
Ameryka Północna - ukształtowanie powierzchni 961
Archidiecezja Gdańska : mapa administracyjna : parafie, dekanaty, dzieła miłosierdzia, sanktuaria, domy rekolekcyjne, miejsca pamięci 73
Atrakcje turystyczne Euroregionu Silesia = Turistické zajímavosti Euroregionu Silesia = Tourist attractions of the Euroregion Silesia 62
Atrakcje turystyczne gminy Istebna-Jaworzynka-Koniaków : skala 1:40 000 717
Atrakcje turystyczne województwa świętokrzyskiego : mapa samochodowo-turystyczna 788
Augustów : plan miasta : skala 1:15 000 : szlakiem Jana Pawła II po Kanale Augustowskim po części polskiej i białoruskiej : przewodnik turystyczny 623-4
Azja - podział polityczny 959
Azja - ukształtowanie powierzchni 959
- B**ałtyk, Cieśnina Sund - część południowa : skala 1:75 000 (56°) 41
Bałtyk, cieśniny bałtyckie : skala 1:500 000 (60°) 31
Bałtyk, część środkowa : skala 1:500 000 (60°) 32
Bałtyk, Kattegat : skala 1:250 000 (57°) 39
Bałtyk, od Arkony do Niechorza : skala 1:150 000 (55°) 25
Bałtyk, od Rozewia do Taranu : skala 1:150 000 (55°) 26
Bałtyk, podejście do Sztokholmu : skala 1:250 000 (59°40') 28
Bałtyk, podejście do Zatoki Fińskiej i Zatoki Botnickiej : skala 1:250 000 (59°40') 34
Bałtyk, Wielki Belt - część północna : skala 1:75 000 (56°00') 33
Bałtyk, wybrzeże południowe, część wschodnia : skala 1:250 000 (55°) 29
Bałtyk, wybrzeże południowe - część zachodnia : skala 1:250 000 (55°) 30
Bałtyk Zachodni, Warnemünde, Sund-Arkona : skala 1:150 000 (54°30') 27
Bałtyk, Zalew Szczeciński, część południowa : skala 1:40 000 (53°42') 42
Bałtyk, Zalew Szczeciński, część północna : skala 1:40 000 (53°42') 43
Bałtyk, Zatoka Fińska - część wschodnia : skala 1:250 000 (59°40') 35
Bałtyk, Zatoka Fińska, część zachodnia : skala 1:250 000 (59°40') 36
Bałtyk, Zatoka Gdańska : plan portu Gdynia : skala 1:10 000 (54°30'). Bałtyk, Zatoka Gdańska : plan portu Gdańsk : skala 1:12 500 (54°30') 37
Bałtyk, Zatoka Gdańska - część wschodnia : skala 1:80 000 (54°30') 38
Bałtyk, Zatoka Pomorska : plan portu Szczecin : skala 1:10 000 (53°30'). Bałtyk, Zatoka Pomorska : plan portu Świnoujście : skala 1:10 000 (54°) 40
Bełchów 113.14 : woj. skierniewickie 407
Bełżyce 135.4 : woj. lubelskie 366
Beskid Sądecki : mapa turystyczna 1:55 000 : szlaki partyzanckie i kuriersko-przerzutowe 170
Beskid Śląski : mapa turystyczna = turistická mapa = Wanderkarte 1:50 000 171
Beskid Żywiecki : mapa turystyczna = turistická mapa = Wanderkarte 1:50 000 172
Beskid Żywiecki : mapa turystyczna 1:50 000 173
Biała Podlaska : plan miasta : skala 1:18 000 367
Biała Rawska 123.22 : woj. skierniewickie i radomskie 408
Biała Wielka 522.12 : woj. częstochowskie 702
Białogard N-33-68-D-d-4 938
Białe Bórze i okolice : mapa turystyczna = Touristische Karte 1:75 000 649
Białe Bórze 333.2 : woj. śląskie i koszalińskie 939
Białystok : plan miasta : skala 1:20 000 626
Białystok N-34-107-C-b-1 625
Bielawa : mapa atrakcji turystycznych = map of tourist attractions = mapa turistických zajímavostí 244
Bielsko-Biała : plan miasta : skala 1:20 000 703
Bielsko-Biała 172.31/P : woj. bielskie 704
Bieszczady : mapa turystyczna 1:65 000 174
Bieszczadzki Park Narodowy : mapa przyrodniczo-turystyczna : skala 1:40 000 144
Biezuń 242.33 : woj. ciechanowskie, płockie i włocławskie 465
Biłgoraj 156.3 : woj. zamojskie i tarnobrzeskie 369
Biskupiec 231.23 : woj. toruńskie i elbląskie 795

Bitwa pod Poitiers 55
 Bliżyn : mapa gminy z przewodnikiem turystycznym : skala 1:40 000 756
 Bloki polityczno-wojskowe w Europie 56
 Błonie : plan miasta z przewodnikiem turystycznym = town's plan with a tourist guide = pianta della città con annessa guida turistica : skala 1:12 500. Gmina Błonie 466–8
 Bobolice 81.08.1 : woj. koszalińskie 940
 Bogatynia : plan miasta 1:12 000 245
 Borki M-34-29-D-d-3 757
 Borne Sulinowo : historia i terażniejszość : mapa : skala 1:50 000 941
 Bornholm 130
 Bory Tucholskie : mapa topograficzno-turystyczna 1:50 000 239
 Braniewo N-34-52-D 797
 Braniewo 202.33 : Polska (woj. elbląskie) i ZSRR 796
 Brodnica N-34-99-B-b-3 308
 Brok 254.3 : woj. ostrołęckie, siedleckie i łomżyńskie 469
 Brusy 334.1 : woj. bydgoskie i słupskie 650
 Brzeg Dolny M-33-34-A-b-4 246
 Brzeg Dolny 452.2 : woj. wrocławskie i legnickie 247
 Brzeg 463.4 : woj. opolskie i wrocławskie 580
 Brzesko : mapa powiatu : skala 1:75 000 [i.e. ca 1:85 000] 432
 Brzesko : plan miasta : skala 1:10 000 433
 Brześć Kujawski 365.41 : woj. włocławskie 309
 Busko Zdrój 154.3 : woj. kieleckie i tarnobrzeskie 758
 Bydgoszcz 312
 Bydgoszcz-Bartodzieje N-34-97-C-a-1 310
 Bydgoszcz - Czarnówko N-34-97-C-a-2 311
 Bydgoszcz N-34-97-C-a-3 315
 Bydgoszcz-Stare Miasto 354.23 : woj. bydgoskie 314
 Bydgoszcz +5 : plan miasta 1:23 000 : Koronowo, Nakło n. Notecią, Solec Kujawski, Tuchola, Żnin, Gmina Osielsko 313
 Bydgoszcz 81.14.4 : woj. bydgoskie i toruńskie 316
 Bytom i Radzionków : plan miasta : skala 1:20 000 706–7

Cesarstwo Wschodniorzymskie i państwa barbarzyńskie (V-VI w.) 55
 Cewice 314.3 : woj. słupskie i gdańskie 652
 Chełmża 355.1 : woj. bydgoskie i toruńskie 318
 Chojnice 334.3 : woj. bydgoskie i słupskie 654
 Chorzele N-34-102-A,B 471
 Chorzów i Świętochłowice : plan miast : skala 1:17 000 708
 Chroberz 153.44 : woj. kieleckie 760
 Chróścice 464.3 : woj. opolskie 581
 Chruściel 212.13 : woj. elbląskie 798
 Ciechanów N-34-114-A,B 475
 Ciechanów N-34-114-A-c-2 474
 Ciechanów - Osiedle 40-lecia N-34-114-A-d-3 472
 Ciechanów-Śmiecin N-34-114-A-c-4 473
 Ciechocin 355.23 : woj. toruńskie 319
 Ciechocinek : plan miasta : skala 1:9 000 320
 Cisna 195.2 : Polska (woj. krośnieńskie) i CSRS 606
 Czarnków N-33-118-A 874
 Czarnocin 163.22 : woj. kieleckie 761
 Czarny Dunajec : mapa 435
 Czechowice-Dziedzice : plan miasta i gminy : skala 1:20 000 709
 Czechy : mapa samochodowa : skala 1:500 000 53
 Czersk : widoki zamku w XV i XVI w. : historia i plan zamku : plan miasta 476
 Czerwiński 335.32 : woj. gdańskie i bydgoskie 477
 Czerwonak N-33-131-D-b-2 875
 Częstochowa : plan miasta : skala 1:22 000 712
 Częstochowa-Kiedrzyń M-34-39-A-c-4 710
 Częstochowa-Osiedle Północ M-34-39-A-d-3 711
 Czyżew - Osada 254.24 : woj. łomżyńskie 627

Ćmiński Kościelny M-34-42-A-a-1 762

Dawne starostwo surażskie : mapa turystyczna = touristic map = touristische Landkarte = turističeská karta 642
 Dąbrowa M-34-43-A-b-1 763
 Dębica : plan miasta : skala 1:17 500 608
 Dęblin : plan miasta 371
 Dobra, Widawa : mapa turystyczna : mapa w skali 1:100 000 180
 Dobre Miasto N-34-77-B 799
 Dobre Miasto 222.2 : woj. olsztyńskie 800
 Dolina Bobru : mapa rowerowa = Údolí Bobru : cykloturistická mapa 175
 Dolina Górnej Narwi 204
 Dolina Kamiennej : mapa samochodowo-turystyczna 195

Dolina pałaców i ogrodów : Kotlina Jeleniogórska : mapa turystyczna = Touristenkarte : skala 1:25 000 192
 Doliny Prądnika, Kluczwoły, Eliaszkówki : mapa atrakcji wodnych 211
 Dolnośląska mapa ochrony przyrody : 1:330 000 : parki krajobrazowe 156
 Dolny Śląsk : lasy w zasięgu Regionalnej Dyrekcji Lasów Państwowych we Wrocławiu : skala 1:280 000 136
 Dolny Śląsk : Sudety : skala 1:250000 [!] 133
 Dolny Śląsk : 240 atrakcji turystycznych = Niederschlesien : 240 Sehenswürdigkeiten : skala 1:275 000 135
 Doły Biskupie M-34-43-A-b-2 764
 Drawa : szlak kajakowy = Drawa : Stromabwärts : Jezioro Drawsko - Krzyż 181
 Drawieński Park Narodowy : mapa turystyczna = tourist map = Wanderkarte 1:50 000 146
 Drobin N-34-112-C,D 478
 Działdowo N-34-101-A,B 801
 Działdowo 242.2 : woj. ciechanowskie i olsztyńskie 802
 Dzierżonów : plan miasta = Stadtplan 251
 Dzierzychowo 213.21 : Polska (woj. olsztyńskie) i ZSRR 803
 Dziwnów, Dziwnówek 942
 Dziwnów, Wiselka, Dziwnówek, Międzywodzie : plan miasta = Stadplan = townplan 942
 Dzwierzuty 223.34 : woj. olsztyńskie 804

Elbląg : plan miasta : skala 1:20 000 805
 Elbląg 82.06.1 : woj. elbląskie i olsztyńskie 806
 Elk : plan miasta : skala 1:15 000 808
 Elk N-34-081-C,D 811
 Elk N-34-81-D-a-2 809
 Elk - Os. Konieczki N-34-81-B-c-4 807
 Elk - Wsch. N-34-81-D-b-1 810
 ERnO HARPAGAN-40 Kościerzyna : skala 1:50 000 670
 Europa : mapa samochodowa 1:3 400 000 54
 Europa - mapa polityczna 57
 Europa - podział polityczny 58, 56
 Europa - ukształtowanie powierzchni 58
 Europa (VII-VIII w.) 55
 Europa w czasach Karola Wielkiego (VIII-IX w.) 55
 Europa w okresie odrodzenia karolińskiego 55
 Europa wczesnośredniowieczna 55
 Euroregion Glacensis 61

Faryny 233.24 : woj. ostrołęckie, olsztyńskie i suwalskie 812
 Frampol 156.1 : woj. zamojskie i tarnobrzeskie 372
 Francja : mapa samochodowo-krajoznawcza : skala 1:1 000 000 63
 Fredropol 176.34 : Polska (woj. przemyskie) i ZSRR 609
 Frombork N-34-52-C-d-3 813
 Frýdlant 261

Garwolin z planem Pilawy i mapą okolic : plan miasta z przewodnikiem turystycznym po Garwolinie : skala 1:14 500 479
 Gąsocin N-34-114-C,D 480
 Gdańsk 659
 Gdańsk : plan miasta 661
 Gdańsk : plan miasta : skala 1:25 000 660
 Gdańsk, Gdynia, Sopot plus 3 : Reda, Rumia, Wejherowo : plan miasta 1:26 000 662
 Gdańsk-Klukowo N-34-49-D-d-2 656
 Gdańsk - Kokoski N-34-49-D-d-4 657
 Gdańsk-Osowa N-34-49-D-b-4 658
 Gdańsk 315.3 : woj. gdańskie 663
 Gdynia 659
 Gdynia : plan miasta 664
 Gemeinde Mirsk : skala 1:50 000 : Friedeberg im Isergebirge 267
 Gielczyn N-34-105-C-a-4 628
 Gierzwałd N-34-89-A 814
 Głębock N-34-53-D 815
 Gluchołazy i Góra Parkowa : skala 1:9 000 582
 Gmina Barcin : województwo kujawsko-pomorskie 307
 Gmina Będzino : mapa turystyczna = Touristische Karte 937
 Gmina Biłgoraj : mapa krajoznawczo-przyrodnicza : skala 1:50 000 368
 Gmina Blonie 466, 468
 Gmina Bralin : krzyże, kapliczki, grotty i figury Ziemi Bralińskiej 873
 Gmina Budzów : mapa 434
 Gmina Choczewo : mapa turystyczna = Touristische Karte = tourist map 653
 Gmina Czarna, powiat bieszczadzki : mapa turystyczna : skala 1:40 000 607
 Gmina Czernica : skala 1:24 000 249
 Gmina Dziemiany : mapa 655
 Gmina Gostynin : mapa gminy z przewodnikiem turystycznym = community map with a tourist guide : skala 1:50 000 481
 Gmina Kobierzyce : miejsce, które łączy 258
 Gmina Komorniki 891

Gmina Koronowo 333
 Gmina Lesznowola : plany miejscowości : mapa gminy z przewodnikiem turystycznym : skala 1:25 000 499–500
 Gmina Leśnica : skala 1:25 000 588
 Gmina Linia : mapa turystyczna = turistická karta = touristische Karte 673
 Gmina Lipusz : Lipusz commune : mapa turystyczna 674
 Gmina Lniano : mapa 335
 Gmina Lubomierz : mapa turystyczna 260
 Gmina Łabiszyn 337
 Gmina Mirsk : Góry Izerskie : skala 1:50 000 268
 Gmina Myszyniec : rowerem w krainie żurawi i bocianów : z przewodnikiem turystycznym : skala 1:50 000 513
 Gmina Niedźwiedź 448
 Gmina Nowe : mapa 340
 Gmina Oleśnica 272
 Gmina Osiek : mapa 681–2
 Gmina Piaseczno : plany miejscowości : mapa gminy z przewodnikiem turystycznym : skala 1:30 000 525
 Gmina Popielów = Obec Popielów = Commune of Popielów : skala 1:40 000 596
 Gmina Radzyń Podlaski : mapa turystyczna 383
 Gmina Raszyn : mapa gminy z przewodnikiem turystycznym : skala 1:25 000 : plany miejscowości. 542
 Gmina Rokietnica 925
 Gmina Ruda-Huta : mapa turystyczna 384
 Gmina Stara Kiszewa : mapa 692
 Gmina Strzegom : mapa turystyczna 280
 Gmina Studzienice : mapa turystyczna = touristische Karte 698
 Gmina Świekatowo : mapa 353
 Gmina Tułowice 600
 Gmina Wieliszew : mapa turystyczna : skala 1:30 000 567
 Gmina Ziębice 305
 Gniew 335.23 : woj. gdańskie i elbląskie 666
 Gniezno : plan miasta : skala 1:18 000 877
 Gniezno - pierwsza stolica Polski : plan miasta = Stadtplan = town plan : skala 1:12 500 876
 Godkowo N-34-64-D 816
 Golub-Dobrzyń 355.24 : woj. toruńskie i wrocławskie 321
 Gołdap - Os. Pod Lasem N-34-69-B-a-2 817
 Gorce : mapa turystyczna 1:50 000 186
 Gorzów Wielkopolski 83.02.1 : woj. gorzowskie 391
 Gostynin N-34-123-D 482
 Gościniec Niborski 833
 Gościno 322.3 : woj. koszalińskie i szczecińskie 943
 Gothic castles trails of Napoleon's army 110
 Góra Kalwaria : plan miasta = city plan = Stadtplan : z przewodnikiem turystycznym : skala 1:10 600 483
 Góra Kalwaria : plan miasta z przewodnikiem turystycznym : skala 1:10 600 484
 Góra Kalwaria : mapa gminy 483
 Góra Kalwaria : mapa gminy z przewodnikiem turystycznym 484
 Góra Smrek 483.14/L : Polska (woj. wałbrzyskie) i CSRS 215
 Górny Śląsk = Oberschlesien 1:175 000 138
 Górowo Iławeckie N-34-65-B 818
 Góry Bystrzyckie i Góry Orlickie : skala 1:50 000 176
 Góry i Pogórze Kaczawskie : Kraina Wygasłych Wulkanów : mapa turystyczna : skala 1:50 000 193
 Góry i Pogórze Kaczawskie : mapa turystyczna : skala 1:50 000 194
 Góry Opawskie = Zlatohorská vrchovina : skala 1:40 000 206
 Góry Sowie : kompleks Riese : mapa turystyczna : skala 1:35 000 216
 Góry Stołowe : mapa turystyczna : skala 1:30 000 217
 Góry Świętokrzyskie : mapa turystyczna 1:100 000 235
 Góry Złote = Góry Rychlebskie : skala 1:40 000 243
 Górzno 241.24/P : woj. toruńskie i wrocławskie 322
 Grębocin N-34-98-C-d-2 323
 Grodków 583
 Grodzisk Mazowiecki : plan miasta = city plan = Stadtplan : z przewodnikiem turystycznym po zabytkach miasta : skala 1:11 400 486
 Grodzisk Mazowiecki N-34-138-C 487
 Gromin N-34-115-C-c-1 489
 Grójec : plan miasta z przewodnikiem turystycznym po Grójcu : skala 1:11 000. Powiat grójecki 490
 Grójec : plan miasta z przewodnikiem turystycznym : skala 1:11 000. Powiat grójecki 491
 Grudziądz-Mniszek N-34-86-C-b-4 324
 Grudziądz N-34-86-D-a-1 326
 Grudziądz-Os. Strzemięcín N-34-86-C-b-2 325
 Gryfino 341.3 : Polska (woj. szczecińskie) i NRD 944
 Gryfów Śląski : plan miasta = plán města = Stadtplan = town plan : skala 1:8 000 : Góry i Pogórze Izerskie = Jizerské Hory 253
 Gryfów Śląski, Raspenava : mapa turystyczna 253
 Gubin M-33-6-A 392

Hel : 32 atrakcje w planie na wakacje 667
 Hinterpommern : Wojewodschaft Westpommern : Bornholm : Länderkarte = mapa turystyczna : Maßstab 1:250 000 131
 Hniszów 137.14/L : Polska (woj. chełmskie) i ZSRR 373
 Horyniec-Zdrój i okolice 610
 Horyniec-Zdrój 1:20 000 610
 Hotel Młyn Klekotki 848
 Huszlew 116.12 : woj. białkopodlaskie 493

Igołomia-Wawrzeńczyce 437
 Iława : plan miasta : skala 1:10 850 819
 Iława N-34-88-A 820
 Indie i Chiny w starożytności (XXV w. p.n.e.-V w. n.e.) 22
 Inowrocław : plan miasta i okolice : skala 1:11 000 327
 Inowrocław : plan miasta : skala 1:14 000 328
 Inowrocław N-34-109-D-a-1 329
 Inowrocław Pn. 365.11 : woj. bydgoskie 330
 Insel Wollin : der Wolliner Nationalpark : Touristenkarte = mapa turystyczna : maßstab 1:45 000 158
 Izersko-Jakuszycka Magistrala : Ośrodek Narciarstwa Biegowego Jakuszyce-Szklarska Poręba : skala 1:40 000 191

Janowiec Wlkp. N-33-119-D 331
 Jarosław : plan miasta : skala 1:17 000 611
 Jarosławiec i okolice : plan Jarosławca, Rusinowa i Jezierzan 945
 Jastrzębie-Zdrój. Żory : skala 1:20 000. Pszczyna : skala 1:15 000 : plan miasta = city plan = stadtplan = plan de la ville 718
 Jaworówka N-34-106-B-d-4 629
 Jaworzno-Byczyna M-34-63-D-a-1 719
 Jedwabno 233.13 : woj. olsztyńskie 821
 Jerzwałd N-34-76-C 822
 Jesioniki : Pradziad, Śnieżnik, Jeseník : skala 1:50 000 71
 Jeziorany N-34-78-A 823
 Jezioro Czorsztyńskie i okolice 179
 Jezioro Sulejowskie i okolice : mapa topograficzno-turystyczna 1:50 000 228
 Jezioro Wilczyńskie 374.22 : woj. konińskie i bydgoskie 240
 Jędrzejów : plan miasta : skala 1:8 700 765
 Jordanów : mapa 438
 Jugów 472.21 : Polska (woj. wałbrzyskie) i CSRS 255
 Jutrosin 443.14 : woj. leszczyńskie, kaliskie i wrocławskie 880

Kalisz : plan miasta : skala 1:17 500 881
 Kalisz M-34-1-C 882
 Kamień Pomorski 81.06.2 : woj. szczecińskie 946
 Karkonoski Park Narodowy : mapa turystyczna = tourist map = Länderkarte : mapa dla aktywnych : skala 1:33 000 147
 Karkonosze : mapa turystyczna = tourist road map = touristische Strassenkarte 1:50 000 197
 Karkonosze : mapa turystyczna 1:50 000 = Krkonoše : turistická mapa = Riesengebirge : Wanderkarte 198
 Kartuzy 314.4 : woj. gdańskie i słupskie 668
 Karty pracy do wybranych map z Atlasu historycznego "Od starożytności do współczesności" : gimnazjum 21
 Kaszubski Pierścień : mapa turystyczna obszaru powiatów: bytowskiego, chojnickiego, kartuskiego, kościerskiego, lęborskiego : skala 1:250 000 74-5
 Katowice-Giszowiec M-34-63-A-c-2 721
 Katowice-Ligota M-34-62-B-d-2 722
 Katowice-Ligota 531.23 : woj. katowickie 725
 Katowice-Os. Paderewskiego M-34-63-A-c-1 723
 Kaźmierz N-33-130-A-c-4 883
 Kąkolewnica 116.33 : woj. białkopodlaskie i siedleckie 374
 Kcynia N-33-119-B 332
 Kędzierzyn-Koźle - Cisowa M-34-49-C-d-2 584
 Kędzierzyn-Koźle 474.4 : woj. opolskie i katowickie 585
 Kępice 323.2 : woj. słupskie 669
 Kępno M-33-36-B 885
 Kępno 454.1 : woj. kaliskie 886
 Kęty, Andrychów : plan miasta : skala 1:17 000 439
 Kielce : plan centrum 767
 Kielce : plan miasta : skala 1:20 000 768
 Kielce : szlak miejski : plan centrum 766
 Kisielice N-34-87-B 824
 Kleczew 424.14 : woj. konińskie 888
 Kluczbork 83.15.3 : woj. opolskie, częstochowskie, sieradzkie i kaliskie 586
 Kluczewsko 143.13 : woj. piotrkowskie, częstochowskie i kieleckie 769
 Kłoczew 284.14 : woj. siedleckie i lubelskie 375
 Kłodawa 83.05.4 : woj. konińskie, wrocławskie i płockie 889
 Kłodzko : miejskie trasy turystyczne 256
 Kłodzko : skala 1:12 000. Bystrzyca Kłodzka. Duszniki-Zdrój. Kudowa-Zdrój. Polanica-Zdrój : plan miasta = city plan = stadtplan = plan de la ville 257
 Kociewie : kraina wśród lasów, jezior i rzek : mapa 79
 Kociewie : mapa 78

Kolno N-34-092-C,D 630
 Koło : szczegółowy plan miasta : skala 1:9 000 890
 Kołobrzeg i okolice : plan miasta : skala 1:10 000 : Kolberg : Stadtplan 947
 Komorniki 891
 Komprachcice : plan : skala 1:8 000 : mapa gminy : skala 1:30 000 587
 Koniecpol M-34-40-C 726
 Koniecpol 142.4/P : woj. częstochowskie i kieleckie 727
 Konin 83.05.3 : woj. konińskie, wrocławskie i bydgoskie 892
 Konstancin-Jeziorna : plan miasta z przewodnikiem turystycznym po zabytkach miasta : skala 1:13 500. Gmina Konstancin-Jeziorna 495
 Konstancin-Jeziorna : plan miasta z przewodnikiem turystycznym : skala 1:13 500. Gmina Konstancin-Jeziorna 496
 Konstancin-Jeziorna - Skolimów N-34-139-C-a-4 494
 Końskie : szczegółowy plan miasta oraz plan Sielpi : skala 1:9 500 770
 Korczyna 175.34 : woj. krośnieńskie 612
 Koronowo 199,333
 Kościerzyna 81.09.2 : woj. gdańskie, słupskie i bydgoskie 671
 Koziki N-34-105-C-a-3 631
 Kórnik 423.32 : woj. poznańskie 894
 Kraina Kanału Elbląskiego : mapa turystyczna 1:100 000 183
 Krajeński Park Krajobrazowy : mapa turystyczno-krajoznawcza : skala 1:50 000 150
 Kraków : plan miasta = city map = Stadtplan : skala 1:25 000 441
 Kraków : plan miasta 1:20 000 440
 Kraków i okolice : mapa atrakcji wodnych 442
 Kreis Liegnitz : Länderkarte 259
 Kresy : Litwa, Białoruś, Wołyń, Podole, Ukraina Zach. 1:1 000 000 160
 Kreta i Mykeny (XX-XI w. p.n.e.) 22
 Krosno - Turaszówka M-34-80-C-d-2 613
 Krotoszyn 83.09.3 : woj. kaliskie, leszczyńskie i wrocławskie 895
 Królewskie miasto Sandomierz i okolice : plan miasta : skala 1:11 000 (miasto) 1:50 000 (okolice) 782
 Krupski Młyn 521.14 : woj. katowickie, częstochowskie i opolskie 728
 Kruszwica 365.31 : woj. bydgoskie i wrocławskie 334
 Krutynia : Warpuny - Jabłoń : szlak kajakowy = canoe route = Kanu-route 1:50 000 200
 Krzepice M-34-38-A 729
 Krzywiń M-33-10-B 896
 Krzyżanowice 540.22 : Polska (woj. katowickie) i CSRS 730

Lager Mielec : niemieckie obozy wojskowe, pracy przymusowej i zagłady na Ziemi Mieleckiej 162
 The land of Masuria 864
 Laskowiec N-33-104-C-b-3 497
 Lasy Wrocławia : mapa Wrocławia 1:50 000 : mapy lasów 1:15 000 301
 Legnica : plan miasta = Liegnitz : Stadtplan : town plan : skala 1:11 000 259
 Leszno : plan miasta = city plan = Stadtplan 1:15 000 897
 Leszno : plany miejscowości z przewodnikiem turystycznym. Gmina Leszno : skala 1:30 000 498
 Leszno 432.44 : woj. leszczyńskie 898
 Letniki N-34-107-A-c-2 632
 Leżajsk. Łañcut. Przeworsk : plan miast : skala 1:20 000 614
 Licze 221.32/P : woj. elbląskie 672
 Lidzbark N-34-100-A,B 826
 Lidzbark Warmiński N-34-66-C 827
 Lidzbark 242.11 : woj. ciechanowskie i toruńskie 825
 Lidzbark 82.11.2 : woj. ciechanowskie, olsztyńskie i toruńskie 828
 Litwa, Łotwa, Estonia : mapa samochodowo-krajoznawcza : skala 1:800 000 65
 Lubicz 355.41 : woj. toruńskie i wrocławskie 336
 Lublin-Czechów M-34-34-A-a-3 376
 Lublin-Kalinowszczyzna M-34-34-A-a-4 377
 Lublin +5 : plan miasta 1:20 000 : Kraśnik, Lubartów, Łęczna, Puławy, Świdnik 378
 Lubomia 530.44 : Polska (woj. katowickie) i CSRS 731
 Lubomierz 261
 Lubomierz : plan miasta = plán města = Stadtplan : skala 1:7 500 260
 Lubuskie szlaki nordic walking : Sulęcińska Szwajcaria, Z Trójkąta Sakralnego do Chrystusa Króla, Książęce parki i ogrody 399
 Lubicza Królewska : plan miejscowości 1:5 400 379
 Lututów M-34-13-D 409
 Lwówek N-33-129-C 899
 Lwówek Śląski 261
 Lwówek Śląski i okolice zapraszają 262

Łagów N-33-127-D-c-3 393
 Łanięta 376.13 : woj. płockie i wrocławskie 410
 Łazienki Królewskie : plan parku : skala 1:3 300 556
 Łeba : plan miasta. Słowiński Park Narodowy 675
 Łebno 314.42 : woj. gdańskie 676
 Łęczna 136.1 : woj. lubelskie 380
 Łęg Tarnowski M-34-66-D-d-1 444

Łęgonice M-34-18-A-a-3 501
 Łęknica M-33-18-A 394
 Łobez 332.3 : woj. szczecińskie i koszalińskie 948
 Łochów N-34-128-A 502
 Łódzkie : europejskie szlaki kulturowe 412
 Łódź : plan miasta 1:21 000 413
 Łukta N-34-77-C 829
 Łuszczewo 414.43 : woj. bydgoskie, wrocławskie i konińskie 901

M-34-63-A-a-4 (Katowice-Szopienice) 724
 M-34-63-B-a-2 (Dąbrowa Górna - Strzemieszyce Mł.) 714
 M-34-63-C-d-3 (Harmężę) 436
 Maków Mazowiecki N-34-115-A,B 503
 Malbork N-34-63-C-c-3 677
 Malczyce 452.41 : woj. legnickie i wrocławskie 263
 Małkinia Górna N-34-117-C,D 504
 Małopolska na narty 84
 Maniewo N-33-130-B-a-4 902
 Mapa fizyczna Europy 1:15 000 000 59
 Mapa fortyfikacji i miejsc pamięci na terenie powiatu będzińskiego 700
 Mapa geologiczna obszaru przygranicznego Polski i Białorusi : rejon Sokółki i Grodna 640
 Mapa geologiczna podłoża czwartorzędu obszaru przygranicznego Polski i Białorusi : rejon Sokółki i Grodna 640
 Mapa geologiczna północnej części obszaru przygranicznego Polski i Białorusi 1:250 000 = Geological map of northern part of Polish-Belarusian cross-border area 1:250 000 640
 Mapa miast partnerskich : Gryfów Śląski, Gryfice, Raspenava, Bischofswerda : mapa turystyczna = turistická mapa = tourist map = Länderkarte 252
 Mapa pogranicza polsko-czeskiego 96
 Mapa polityczna Europy 1:15 000 000 59
 Mapa Powstania Warszawskiego 1 sierpnia - 2 października 1944 165
 Mapa projektów w ramach Małopolskiego Regionalnego Programu Operacyjnego : projekty zakończone, stan na 31 maja 2011 r. 446
 Mapa sanktuariów i miejsc kultu religijnego w Małopolsce : Małopolska Sacrum 83
 Mapa świata (planigloby) Johna Speeda z 1626 r. 4
 Mapa tras rowerowych pogranicza kłodzkiego : Góry Bardzkie, Góry Sowie 169
 Mapa tras rowerowych pogranicza kłodzkiego : Góry Bystrzyckie i Orlickie 177
 Mapa tras rowerowych pogranicza kłodzkiego : Góry Stołowe 218
 Mapa tras rowerowych pogranicza kłodzkiego : Masyw Śnieżnika, Góry Bialskie, Góry Złote 234
 Mapa tras rowerowych pogranicza kłodzkiego : Wzgórza Strzelińskie 220
 Mapa tras rowerowych pogranicza kłodzkiego : ziemia wałbrzyska 290
 Mapa turystyczna Wrzosowej Krainy 248
 Mapa Wielkich Jezior Mazurskich 202
 Mapa wrażliwości wód podziemnych Polski na zanieczyszczenie 1:500 000 97
 Mapa Wrocławia : "Krasnoludkowe dzieje Wrocławia, czyli posłuchaj jak to naprawdę było!" 291
 Mapy powiatów świętokrzyskich : plany miast - stolic powiatów 787
 Marcinków M-34-30-D-b-4 771
 Masuren : gestern und heute 865
 Masyw Ślęży : Ślężański Park Krajobrazowy : mapa turystyczna = tourist map = Länderkarte : skala 1:25 000 232
 Masyw Śnieżnika, Góry Bialskie, Góry Złote, Krowiarki : skala 1:40 000 233
 Mazowsze płockie : mapa turystyczno-krajoznawcza z przewodnikiem turystycznym : skala 1:70 000 530
 Mazurska kraina 866-7
 Mezopotamia Sumerów i Akadów (IV-II tys. lat p.n.e.) 22
 Miastko i okolice : mapa turystyczna = Rummelsburg und Umgebung : Touristische Karte = Miastko and the surrounding area : Tourist map 1:100 000 678
 Miastko 81.08.2 : woj. słupskie i koszalińskie 679
 Miasto i gmina Ostroróg : mapa 908
 Miasto i gmina Skarszewy 689
 Miasto i gmina Skarszewy : mapa 688
 Miechów 163.1 : woj. krakowskie miejskie, kieleckie i katowickie 447
 Miedza M-34-1-A-a-2 903
 Miedziana Góra 143.24 : woj. kieleckie 772
 Mielec - Os. Rzochów M-34-67-B-d-2 616
 Międzychód N-33-128-B 904
 Międzylesie N-34-77-C-c-1 830
 Międzyrzecz N-33-128-C 395
 Międzywodzie 942
 Mikołów : plan miasta : skala 1:26 000 732-3
 Milanówek : plan miasta z przewodnikiem turystycznym : skala 1:12 500 505
 Milanówek N-34-138-C-b-1 506
 Minkowce 236.34/L : Polska (woj. białostockie) i ZSRR 633
 Mińsk Mazowiecki : plan miasta z przewodnikiem turystycznym : skala 1:11 000 507
 Mińsk Mazowiecki : plan miasta z przewodnikiem turystycznym : skala 1:11 100 508
 Mińsk Mazowiecki N-34-140-A 509
 Mirsk 261

Mirsk, Nové Město pod Smrkem, Lázně Libverda : plan miast partnerskich i szlaków turystycznych : mapa szlaków 1:50 000 :
 plany miast 1:9 000 266
 Mława N-34-101-C,D 510
 Mnichów 153.21 : woj. kieleckie 773
 Mniów M-34-29-D-d-4 774
 Mochowo 251.24 : woj. płockie i włocławskie 511
 Mogilno N-33-132-B 338
 Morąg N-34-76-B 832
 Moryń 350.44 : woj. szczecińskie 949
 Morze Północne, Skagerrak, część wschodnia : skala 1:250 000 (58°) 45
 Mszczonów : mapa 512
 Muzeum Hymnu Narodowego w Będominie 648
 Muzeum Orawski Park Etnograficzny : mapa 463
 Myszkowo N-33-130-A-c-2 905

N-34-138-C-b-2 (Brwinów) 470
 N-34-139-A-c-4 (Warszawa-Wilanów) 557
 Nakło nad Notecią : mapa gminy w skali 1:25 000 339
 Nasielsk N-34-126-B 514
 Nidzica N-34-089-C,D 834
 Niekłań Wielki M-34-30-A 775
 Niemcy : mapa drogowa = road map = Strassenkarte = carte routière 1:950 000 66
 Niemcy : mapa z kodami pocztowymi : skala 1:1 000 000 67
 Niestachów M-34-42-C-b-2 776
 Nowe Miasto Lubawskie N-34-088-C,D 836
 Nowe Miasto n. Pilicą M-34-18-A-a-4 515
 Nowe 335.34 : woj. bydgoskie, gdańskie i elbląskie 341
 Nowogard : plan miasta 950
 Nowogród N-34-104-A,B 634
 Nowy Dwór Gdański 81.05.4 : woj. elbląskie i gdańskie 680
 Nowy Dwór Maz. 263.13 : woj. st. warszawskie 516
 Nowy Tomyśl N-33-141-A 906
 Nurzec-Stacja : mapa 635
 Nw. Miasto Lubawskie N-34-88-C 837
 Nyskie Księstwo Jezior i Gór 590

Oborniki Śląskie 269
 Oborniki Śląskie M-33-34-B-b-1 270
 Obszary chronione na Ziemi Kłodzkiej : mapa w skali 1:150 000 148
 Odkrycia i podróże badawcze (od połowy XVI do końca XVII w.) 3
 Odolanów M-33-24-A 907
 Ogród Botaniczny w Powsinie : plan ogrodu z przewodnikiem : skala 1:2 600 555
 Okolice Bobowej 431
 Okolice Buska Zdroju : mapa turystyczna : skala 1:100 000 = tourist map = touristische Karte 759
 Okolice Dziwnowa 942
 Okolice Frydlantu 261
 Okolice Garwolina 479
 Okolice Grodziska Mazowieckiego 486
 Okolice Horyńca-Zdroju 1:120 000 610
 Okolice Inowrocławia 327
 Okolice Kępna dla aktywnych : skala 1:50 000 887
 Okolice Kołobrzegu 947
 Okolice Lwówka Śląskiego 261
 Okolice Łodzi : mapa topograficzno-turystyczna 1:50 000 416
 Okolice miasta Mińsk Mazowiecki 508
 Okolice miasta Warka 554
 Okolice Piaseczna 523
 Okolice Piechowic 275
 Okolice Płocka 527-8
 Okolice Teresina 552
 Olecko - Os. Siejnik N-34-69-D-d-4 838
 Olecko - Pfn. N-34-69-D-d-2 839
 Oleśnica : mapa gminy : plan miasta 272
 Oleśnica - Rataje M-33-35-B-c-2 271
 Oleśnica 453.4 : woj. wrocławskie, opolskie i kaliskie 273
 Olkusz 532.12 : woj. katowickie i krakowskie 451
 Olsztyn 840
 Olsztyn N-34-77-D 841
 Olsztyn-Wschód N-34-78-C 842
 Olsztyn 222.4 : woj. olsztyńskie 843
 Olsztynek N-34-089-A,B 844
 Olsztynek N-34-89-B 845
 Olsztynek 232.2 : woj. olsztyńskie 846

Opatów 144.4 : woj. tarnobrzeskie i kieleckie 777
 Operacja łódzka 1914-1915 : cmentarze i mogiły = Lodzinskaâ operaciâ 1914-1915 : kladbiša i mogily = Operation Lodsch (Schlacht bei Lodz) 1914-1915 : Friedhofe und Grab 161
 Opole : plan miasta 593
 Oporów 102.42 : woj. pockie 417
 Organizacje gospodarcze w Europie 56
 Orнета N-34-65-C 847
 Orнета Pas 32 Słup 30 : 1:100 000 : Wormditt 848
 Orzysz N-34-080-C,D 849
 Osie 335.33 : woj. bydgoskie 342
 Ostrołeka N-34-104-C,D 517
 Ostroda N-34-76-D 850
 Ostroda 82.06.4 : woj. olsztyskie 851
 Oświęcim : plan miasta 452
 Otwock, Jozefów, Karczew : plan miasta z przewodnikiem turystycznym : skala 1:20 000 519–20
 Otwock - Kresy N-34-139-C-b-4 518
 Otwock N-34-139-D 521
 Owczegłowy N-33-119-C-c-1 909
 Ożarów Mazowiecki : plan miasta i gminy : skala 1:25 000 522
Paczków i okolice : mapa gminy : plan miasta 595
 Palestyna (XIII-X w. p.n.e.) 22
 Park im. Karola Augusta Dittricha : Źyrardów : plan parku z przewodnikiem turystycznym 574–5
 Park im. Karola Augusta Dittricha w Źyrardowie : dendrologiczna ścieżka edukacyjna : plan parku z przewodnikiem turystycznym 576
 Park Krajobrazowy "Gora Św. Anny" : skala 1:40 000 151
 Park Narodowy "Bory Tucholskie" : zwiedzanie w zgodzie z natur 152
 Park of Karol August Dittrich : Zyrardow : plan of the park : with a tour guide 577
 Parszów M-34-30-D-d-1 778
 Pawłowo Skockie N-33-131-A-b-4 910
 Piaseczno : plan miasta z przewodnikiem turystycznym : skala 1:13 000. Okolice Piaseczna 523
 Piaseczno: plan miasta z przewodnikiem turystycznym : skala 1:13 000. Okolice Piaseczna : 524
 Piatek Wielki M-34-1-A-c-2 911
 Piechowice, Űpice : mapa turystyczna = turistick mapa 275
 Piekary Ślskie : plan miasta : skala 1:20 000 735
 Pieniężno N-34-65-A 852
 Pieniny : mapa turystyczna 1:50 000 208
 Pieniny polskie i słowackie : mapa turystyczna 1:25 000 207
 Pieniny, Spisz, Gorce, Podhale : mapa atrakcji wodnych 209
 Pierwsze cywilizacje Dalekiego Wschodu, Ameryki Środkowej i Południowej 22
 Pierwsze cywilizacje na świecie 22
 Piła-Wsch. N-33-106-D 912
 Piława - Gwda : Sikory - Dobrzyca - Ujście : Rurzyca : Trzebieszki - Krepsko : szlaki kajakowe = canoe routes = Kanu-routen 1:50 000 210
 Pinczyn 325.33 : woj. gdaskie 683
 Piski 244.34 : woj. łmżyskie i ostrołeckie 526
 Pisz 854
 Plan miasta Bobowa : oraz mapa turystyczna okolic z informatorem krajoznawczym 431
 Plan miasta Gora Kalwaria : plan miasta = city plan = Stadtplan : z przewodnikiem turystycznym : skala 1:10 600. Mapa gminy Gora Kalwaria 485
 Plan Oleśnicy 272
 Plan portu Gdansk 37
 Plan portu Gdynia 37
 Plan portu Szczecin 40
 Plan portu Świnoujście 40
 Plan powiatów bierunsko-łedziskiego, mikołowskiego, pszczyskiego oraz miasta Tychy n.p.p. : skala 1:80 000 705
 Plan powiatów oświęcimskiego, suskiego i wadowickiego : skala 1:110 000 453
 Plan powiatu bedziskiego, miasta Dbrowa Gornicza i miasta Sosnowiec : skala 1:70 000 701
 Plan Sławna = Plan der Stadt Sławno 951
 Plany Poznania 919
 Plany Raszyna, Rybia, Nowych Grocholic, Jaworowej 542
 Pleszew M-33-12-B 913
 Plewiska 891
 Płock : plan miasta : skala 1:20 000 529
 Płock : plan miasta z przewodnikiem turystycznym = city plan with a tourist guide : skala 1:19 000 527–8
 Płocochowo N-34-115-C-c-3 531
 Płoskinia N-34-64-B 855
 Pniewy N-33-129-B 914
 Pobiedziska N-33-131-D-a-1 915
 Pobrzeże Bałtyku : mapa turystyczna 1:200 000 168
 Podatność na zanieczyszczenie głównych zbiornik wd podziemnych (GZWP) 97
 Podatność wd podziemnych pierwszego poziomu wodonośnego na zanieczyszczenia z powierzchni terenu 97

Poddębice 112.31 : woj. sieradzkie i konińskie 418
 Podział Królestwa Franków 55
 Pogorzałki N-34-106-B-d-2 637
 Pogubie Średnie 234.13 : woj. suwalskie i łomżyńskie 856
 Pojezierze Augustowskie : mapa topograficzno-turystyczna 1:50 000 229
 Pojezierze Drawskie : mapa topograficzno-turystyczna 1:50 000 182
 Pojezierze Elckie : mapa topograficzno-turystyczna 1:50 000 185
 Pojezierze Gostynińskie : mapa krajoznawcza : skala 1:125 000 187
 Pojezierze Gostynińskie : mapa turystyczno-ekologiczna : skala 1:125 000 188–9
 Pojezierze Iławskie : mapa topograficzno-turystyczna : 1:50 000 190
 Pojezierze Mrągowskie : mapa topograficzno-turystyczna 1:50 000 203
 Pojezierze Suwalskie : mapa topograficzno-turystyczna 1:50 000 230
 Polanica-Zdrój : turystyczny plan miasta 276
 Polen : Autokarte : Maßstab = skala 1:650 000 105
 Polichno M-34-41-D-b-1 779
 [Polska : mapa administracyjna] 113
 Polska : mapa krajobrazowa 99
 Polska : mapa ogólnogeograficzna 100
 Polska i jej sąsiedzi 56
 Polska, kontynenty, świat : geografia : mapy konturowe 117
 Polska południowo-wschodnia : mapa turystyczna : skala 1:700 000 123
 Polska południowo-zachodnia : mapa turystyczna 124
 Polska północno-wschodnia : mapa turystyczna 127
 Polska północno-zachodnia : mapa turystyczna 128
 Polska w Europie 56
 Polska 2011 : mapa samochodowa 1:700 000 106–7
 Polskie i czeskie Karkonosze : mapa turystyczna = tourist map = Länderkarte : skala 1:25 000 196
 Pomarzanowice N-33-131-B-c-3 916
 Pomorze Zachodnie : mapa turystyczna = touristmap = Länderkarte : skala 1:160 000. Bornholm 130
 Powiat augustowski : plany miejscowości powiatu : szlak Jana Pawła II : mapa turystyczna z przewodnikiem turystycznym po miejscowościach powiatu : skala 1:130 000 622
 Powiat biłgorajski : Na Roztoczu i w Puszczy Solskiej : mapa turystyczno-krajoznawcza 1:100 000 370
 Powiat brzozowski : mapa turystyczna 1:60 000 604
 Powiat buski 787
 Powiat bytowski : mapa turystyczna = touristische Karte 1:100 000 651
 Powiat chełmiński : mapa turystyczna = tourist map 1:75 000 317
 Powiat częstochowski : folder informacyjny : mapa drogowa 713
 Powiat dzierzoniowski : mapa turystyczna = Dzierżoniów Administrative District : tourist map : skala 1:55 000 250
 Powiat grodziski : plany centrum miejscowości : mapa turystyczna z przewodnikiem turystycznym : skala 1:70 000 488
 Powiat grójcecki : z planami miejscowości : mapa turystyczna : z przewodnikiem turystycznym = tourist map = touristische Karte : skala 1:110 000 492
 Powiat jarociński : w gości prosi 878
 Powiat jędrzejowski 787
 Powiat kazimierski 787
 Powiat kępiński : skala 1:50 000 884
 Powiat kielecki 787
 Powiat kościański : mapa turystyczna = touristische Landkarte = tourist map : skala 1:50 000 893
 Powiat legnicki : mapa turystyczna 259
 Powiat Lwówecki i mikroregion frydlański wraz z okolicami 261
 Powiat lwówecki, mikroregion Frydlański : mapa powiatu i mikroregionu w skali 1:200 000 : plany miejscowości: Lwówek Śląski, Lubomierz, Mirsk, Frydlański w skali 1:8 000 : mapy turystyczne w skali 1:50 000 z przebiegiem szlaku rowerowego ER-10 261
 Powiat łaski : mapa turystyczna 411
 Powiat łęczyński : mapa, przewodnik po szlakach, baza noclegowa 381
 Powiat nowosolski : mapa turystyczna : skala 1:60 000 = Kreis Nowa Sól (Neusalz an der Oder) : Länderkarte : Maßstab 1:60 000 396
 Powiat nowotarski 449
 Powiat oleski : skala 1:60 000 592
 Powiat oleśnicki dla aktywnych : skala 1:60 000 274
 Powiat opatowski 787
 Powiat opolski dla aktywnych : skala 1:80 000 594
 Powiat ostrowiecki 787
 Powiat pińczowski 787
 Powiat piski : mapa 853
 Powiat pucki : mapa turystyczna = touristische Karte 1:100 000 684
 Powiat raciborski : skala 1:120 000 738
 Powiat raciborski dla aktywnych : skala 1:50 000 737
 Powiat sandomierski 787
 Powiat sępoleński : mapa 347
 Powiat sieradzki : mapa turystyczna 423
 Powiat skarżyski 787
 Powiat Sokołów Podlaski [!] : mapa szczegółowa : skala 1:100 000 550
 Powiat starachowicki 787
 Powiat starogardzki 694

Powiat starogardzki : mapa 695–7
 Powiat staszowski 787
 Powiat świecki : mapa 351–2
 Powiat wieruszowski : mapa : Wieruszów - Czastary - Galewice - Lututów - Lubnice - Sokolniki - Bolesławiec : skala 1:73 000 429
 Powiat włoszczowski 787
 Powiat zawierciański 753
 Powiat zielonogórski : mapa turystyczno-przyrodnicza = Wander- und Naturkarte des Landkreises Zielona Góra = The tourist-nature map of Zielona Góra County 404
 Powiat żniński : mapa 364–5
 Powiat żyrardowski : plany miejscowości powiatu : plan parku w Radziejowicach : mapa turystyczna z przewodnikiem turystycznym po miejscowościach powiatu : skala 1:75 000 573
 Powiaty myszkowski i zawierciański 734
 Powiśle : mapa atrakcji wodnych 241
 Powstanie Warszawskie 1944 166
 Poznań : plan miasta 1:20 000 918
 Poznań N-33-130-D 920–1
 Półwysep Helski 667
 Prudnik-Krnov : miasta partnerskie pogranicza polsko-czeskiego = Prudnik-Krnov : partnerská města česko-polského příhraničí = Prudnik-Krnov : Partnerstädte in der polnisch-tschechischen Grenzregion 598–9
 Pruszcz 344.42 : woj. bydgoskie 343
 Pruszków : plan miasta 532
 Pruszków, Piastów, Komorów z mapą powiatu pruszkowskiego : plan miasta z przewodnikiem turystycznym po miejscowościach powiatu : skala 1:15 000 533
 Przasnysz N-34-102-C,D 534
 Przedbórz 143.1 : woj. piotrkowskie, kieleckie i częstochowskie 419
 Przedmoście 442.14 : woj. legnickie i leszczyńskie 277
 Przemyśl : plan miasta 618
 Psary-Kąty M-34-42-B-a-4 780
 Pszczyzna : plan miasta i gminy : skala 1:23 000 736
 Pzenno M-33-46-A-c-3 278
 Pułtusk N-34-115-C,D 535
 Puszcza Białowieska : mapa topograficzno-turystyczna 1:50 000 143
 Puszcza Bolimowska i okolice : mapa topograficzno-turystyczna 1:50 000 145
 Puszcza Knyszyńska i okolice : mapa topograficzno-turystyczna 1:50 000 149
Raciąż N-34-113-C,D 536
 Radęcin N-33-104-D 397
 Radków, Broumovsko, Policko : mapa dla turystów ciekawych krainy Gór Stołowych i Broumovskich sten 219
 Radom : plan miasta : skala 1:22 000 539
 Radom-Długojów M-34-19-C-d-2 537
 Radom-Wola Gołębiowska M-34-19-C-b-4 538
 Radom Wschodni 84.13.1 : woj. radomskie 540
 Radziejów 365.3 : woj. bydgoskie, włocławskie i konińskie 345
 Radziejów 365.32 : woj. włocławskie i bydgoskie 344
 Radzymin 263.23 : woj. st. warszawskie i ostrołęckie 541
 Radzyń Podlaski 382
 Rajgród 82.09.4 : woj. łomżyńskie, suwalskie i białostockie 638
 Rakoniewice N-33-141-D 922
 Rawicz M-33-22-B 924
 Rawicz 443.13 : woj. leszczyńskie 923
 Reda : plan miasta 685
 Reda, Rumia, Wejherowo : plan miast : skala 1:20 000 686
 Rewitalizacja Kanału Elbląskiego na odcinkach: Jezioro Drużno - Miłomłyn, Miłomłyn - Zalewo, Miłomłyn - Ostróda - Stare Jabłonki : mapa turystyczna : skala 1:100 000 184
 Rezerwat przyrody Rawka, Bolimowski Park Krajobrazowy : mapa przyrodniczo-turystyczna 1:50 000 153
 Rębielice Królewskie 511.21 : woj. częstochowskie i sieradzkie 739
 Rogowo N-33-120-C 346
 Rokiciny 123.13 : woj. piotrkowskie 420
 Rowerem przez lasy : nadleśnictwa: Jastrowie, Lipka, Okonek, Zdrojowa Góra, Złotów : mapa tras rowerowych : mapa turystyczna 1:100 000 879
 Rowerem przez lasy powiatu złotowskiego : mapa tras rowerowych 935
 Rowerem z Grodkowa do Jesenika : mapa : skala 1:100 000 583
 Roztocze Środkowe : mapa turystyczno-topograficzna : skala 1:60 000 212
 Roztocze Zachodnie : Równina Biłgorajska : mapa turystyczno-topograficzna : skala 1:60 000 213
 Ruda Śląska 531.21 : woj. katowickie 740
 Runowo N-34-65-D 857
 Rybnik : plan miasta : skala 1:25 000 741
 Rychwał N-34-133-C 926
 Rymanów 185.1 : woj. krośnieńskie 619
 Rytwiany M-34-55-A-d-4 781

Rzeczpospolita Polska : mapa podziału administracyjnego 102
Rzekuń N-34-104-C-d-1 543
Rzeszów 86.08.2 : woj. rzeszowskie, przemyskie i krośnieńskie 620

Sadkowiec 123.24 : woj. skierniewickie i radomskie 421
Sadlinki N-34-86-B-a-2 687
Samborowo N-34-88-B 858
Samochodowa mapa Polski 108
Samochodowa mapa Polski : 1:900 000 109
Sandomierz, Tarnobrzeg : plan miasta 783
Sanok 185.2 : woj. krośnieńskie i przemyskie 621
Sędziejowice 122.33 : woj. sieradzkie 422
Sędziszów 153.14 : woj. częstochowskie i kieleckie 784
Sępólno 213.14 : woj. olsztyńskie 859
Siedlce. Łuków. Sokołów Podl. Węgrów : plan miasta z przewodnikiem turystycznym po Siedlcach : skala 1:16 000 544
Siedlce : plan miasta z przewodnikiem turystycznym : skala 1:18 250 545
Sierniki N-33-119-C-c-2 927
Sierpc N-34-112-A,B 546
Sierpc 82.11.4 : woj. ciechanowskie, płockie, włocławskie i toruńskie 547
Skalne miasto : Adršpašské skály, Téplické skály, Ostaš : mapa turystyczna = Die Adersbacher und Wekelsdorfer Felsenstadt : Touristenkarte 70
Skarby ukryte w Polsce : mapa samochodowa Polski 1:1 000 000 = road map = Autokarte 112
Skarby Zielonego Serca Pomorza 129
Skępe 356.33 : woj. włocławskie 348
Skierniewice z mapą gminy Skierniewice : plan miasta z przewodnikiem turystycznym po zabytkach miasta : skala 1:14 750 424-5
Skoczów, Ustroń : plan miast : skala 1:25 000 742
Skoczów 541.41 : woj. bielskie 743
Skórcz : plan miasta i gminy 690
Skrwilno 356.32 : woj. włocławskie, płockie i ciechanowskie 349
Sławno 313.3 : woj. śląskie i koszalińskie 952
Słowiński Park Narodowy 675
Słowiński Park Narodowy = Słowiński Nôrodný Park : mapa turystyczna = Touristenkarte : skala 1:50 000 154
Słubice N-33-126-C-c-4 398
Słup graniczny nr 225, 196.43/L : Polska (woj. krośnieńskie) i ZSRR 615
Słupia : Gowidlino - Ustka : szlak kajakowy = canoe route = Kanu-route 1:50 000 214
Słupiec M-34-67-A-b-2 454
Sobowo 251.43/P : woj. włocławskie i płockie 548
Sobótka M-33-46-A-d-2 279
Sobótka : plan miasta 232
Sochaczew : plan miasta z przewodnikiem turystycznym : skala 1:12 900. Powiat sochaczewski 549
Sochonie 245.21 : woj. białostockie 639
Sopot 659
Sopot : plan miasta 691
Sosnowiec 531.22 : woj. katowickie 744
Starogard Gdański 325.3 : woj. gdańskie 693
Starożytna Grecja 64
Starożytny Egipt, Asyria i Babilon, (XXVII-VI w. p.n.e.) 22
Starożytny Rzym 68
Stawiguda 232.22 : woj. olsztyńskie 860
Stobrawski Park Krajobrazowy : skala 1:50 000 155
Strzegom : plan miasta : skala 1:8 000 280
Strzegowo N-34-113-A,B 551
Strzelce 102.41 : woj. płockie 426
Strzyżewo Kościelne N-33-132-A-d-1 928
Studium uwarunkowań i kierunków zagospodarowania przestrzennego miasta stołecznego Warszawy 562
Sudeten : Touristenkarte = mapa turystyczna = tourist map : skala 1:190 000 221
Sudety : mapa atrakcji turystycznych : skala 1:200 000 222
Sudety Środkowe : Góry Sowie, Góry Kamienne, Góry Wałbrzyskie : mapa turystyczna : skala 1:40 000 224
Sudety Środkowe : mapa turystyczna 1:60 000 225
Sudety Wschodnie : mapa turystyczna 1:60 000 226
Sudety Zachodnie : mapa turystyczna 1:60 000 227
Sułów 443.34 : woj. wrocławskie 281
Sułówek N-33-126-C-d-4 400
Suraż : miasto i gmina : mapa turystyczna = the city and the commune : touristic map = gorod i gmina : turističeskaâ karta 641
Suwałki : plan miasta : skala 1:20 000 643
Swarzędz N-33-131-C 929
Szamotuły N-33-130-A 930
Szczecin - Jez. Dąbie Małe N-33-90-C-b-3 954
Szczecin +4 : plan miasta 1:25 000 : Goleniów, Police, Świnoujście, Stargard Szczeciński 953
Szczerców 83.15.2 : woj. piotrkowskie, sieradzkie i częstochowskie 427
Szczyrk i okolice : Skrzyczne, Szyndzielnia, Klimczok : skala 1:25 000 745
Szczytno 82.07.4 : woj. olsztyńskie 861

Szklarska Poręba : plan miasta = Schreiberhau : Stadtplan = town plan : skala 1:9 000 282
 Szlak Cysterski : lekneńsko-wągrowiecki odcinek wielkopolskiej pętli szlaku cysterskiego : trasy rowerowe : mapa turystyczna = tourist map = Touristenkarte : skala 1:90 000 900
 Szlak dziedzictwa kulturowego : mapa, przewodnik, kalendarium wydarzeń 835
 Szlak Piastowski : mapa turystyczna : skala 1:100 000 85
 Szlak Piastowski : mapa turystyczna = tourist map = Touristenkarte : skala 1:100 000 86
 Szlak rowerowy "Wokół Niemodlina" 589
 Szlakiem czarownic po czesko-polskim pograniczu : mapa turystyczna = Po čarodějnické trase v česko-polském pohraničí : turistická mapa : skala 1:75 000 87
 Szwecja i Norwegia : [mapa] samochodowo-turystyczna : skala 1:1 600 000 69

Śłęzańska droga św. Jakuba : mapa w skali 1:72 000 72
 Śniadowo 244.32 : woj. łomżyńskie i ostrołęckie 644
 Średniowieczna Europa 64
 Świat - elementy klimatu 2
 Świat pierwszych cywilizacji 22
 Świat - strefy klimatyczne : skala 1:24 000 000 2
 Świątki N-34-77-A 862
 Świdnica-Kraszowice M-33-45-D-b-2 283
 Świdnik : plan miasta : skala 1:9 900 385
 Świebodzice : plan miasta = Stadtplan = town plan : skala 1:10 000 284
 Świecie 345.1 : woj. bydgoskie i toruńskie 350
 Świerczyna N-33-93-D 955
 Święcica M-34-55-A-d-3 785
 Święta Warmia 139

Tarnów - Krzyż M-34-66-D-d-2 455
 Tarnów - Mościce M-34-66-D-d-3 456
 Tatry : Zakopane : mapa turystyczna 1:20 000 236
 Tatry Polskie : mapa turystyczna 1:30 000 237
 Tatry Polskie i Słowackie : mapa turystyczna 1:50 000 238
 Tatrzański Park Narodowy : mapa turystyczna 1:30 000 157
 Tectonic map of the Sudetes and the Fore-Sudetic Block = Mapa tektoniczna Sudetów i Bloku Przedsudeckiego 1:200 000 223
 Teresin N-34-137-B 553
 Teresin, Niepokalanów, Paprotnia, Granice : plany miejscowości = city plan = Stadtplan 552
 Tęczowa mapa Trójmiasta 659
 Timex Raid 360° : Jelenia Góra 2010, 3-6 VI : skala 1:50 000 254
 Tomaszów Lubelski 157.3 : Polska (woj. zamojskie i przemyskie) i ZSRR 386
 Toprzyny N-34-54-C 863
 Toruń 354-5
 Toruń 355.32 : woj. toruńskie 356
 Transgraniczna ścieżka rowerowa Prudnik - Jindřichov jako element szlaków rowerowych Euroregionu Pradziad : mapa pogranicza polsko-czeskiego 597
 Trasy turystyczne pogranicza broumovsko-mieroszowskiego : Mieroszów - Meziměstí : skala 1:40 000 264-5
 Trasy wokół Świebodzic i Zamku Książ 284
 Trójmiasto : Gdynia, Gdańsk, Sopot : plan miasta 665
 Trzebiatów i okolice : mapa turystyczna = Touristische Karte = Tourist map 1:50 000 956
 Trzebnica M-33-35-A 287
 Trzebnica M-33-35-A-a-1 285
 Trzebnica - Wsch. M-33-35-A-a-2 286
 Tuchola stolica Borów Tucholskich : plan miasta 699
 Tuchów 174.14 : woj. tarnowskie 457
 Tułowice 600
 Turobin 146.3 : woj. zamojskie i tarnobrzeskie 387
 Twardogóra 453.2 : woj. wrocławskie i kaliskie 288

Umer M-34-42-A-a-2 791
 Ursynów : dzielnica Warszawy : Las Kabacki, Powsin : z przewodnikiem turystycznym 558
 Ustroń, Golezów i okolice : Beskid Śląski : skala 1:25 000 748
 Uzdrowski Dolny Śląsk : mapa 134

Walilę - Stacja 246.13 : woj. białostockie 645
 Wałbrzych : plan miasta = Stadtplan = city plan = plán města 289
 Warka : plan miasta z przewodnikiem turystycznym : skala 1:17 500 : okolice miasta 554
 Warmia i Mazury : domki letniskowe = Varmia and Masuria : holiday houses = Ermland und Masuren = Ferienhäuser 141
 Warmia i Mazury : domki turystyczne : campingi = Varmia and Masuria : tourist holiday houses : campsites = Ermland und Masuren : touristische Ferienhäuser = Campingplätze 140
 Warmia i Mazury, Kaliningradská oblast' 142
 Warszawa-Bemowo N-34-138-B-b-3 559
 Warszawa-Choszczówka N-34-126-D-d-4 560
 Warszawa-Wola N-34-138-B-d-2 561
 Warszawa - zachód N-34-138-B 565

Warszawa 1955 roku / oprac. i dr. PPWK 563
 Warszawa 2006 564
 Warszawa 84.02.4 : woj. warszawskie stołeczne i ciechanowskie 566
 Wczesne cywilizacje Ameryki Południowej (IX w. p.n.e.-V w. n.e.) 22
 Wczesne cywilizacje Ameryki Środkowej (XIII w. p.n.e.-V w. p.n.e.) 22
 Wędrówki podkarpacko-preszowskie : mapa turystyczna = Podkarpatsko-prešovské putovanie : turistická mapa = Rambles in Podkarpackie and Prešov region : tourist map 617
 Wiącka M-34-42-B-a-2 792
 Wiekowo 323.1 : woj. koszalińskie i słupskie 957
 Wielbark 233.3 : woj. olsztyńskie i ostrołęckie 870
 Wielka Wieś M-34-30-D-d-2 793
 Wielkie Jeziora Mazurskie : mapa turystyczna 1:77 000 201
 Wielkie odkrycia geograficzne 3
 Wielkie odkrycia geograficzne (od końca XV do połowy XVI w.) 3
 Wieluń 83.15.1 : woj. sieradzkie, kaliskie i opolskie 428
 Więcbork 344.31 : woj. bydgoskie i piłskie 357
 Więcbork 81.14.1 : woj. bydgoskie, piłskie i słupskie 358
 Wiry 891
 Wiselka 942
 Wiskitki 272.23 : woj. skierniewickie 568
 Wisła : mapa turystyczna 1:25 000 749
 Włocławek 365.42 : woj. włocławskie 359
 Włocławek 83.05.2 : woj. włocławskie 360
 Wodzisław Śląski, Pszów, Radlin, Rydułtowy : plan miasta : skala 1:23 000 750
 Wodzisław Śląski 531.33 : woj. katowickie 751
 Wołyń 126.12 : woj. białkopodlaskie 388
 Wojciechy N-34-66-A 871
 Województwo małopolskie : mapa samochodowo-krajoznawcza : skala 1:180 000 445
 Województwo podlaskie : mapa szlaków rowerowych 1:250 000 = cycling trails map = Radwegekarte 636
 Województwo śląskie : mapa samochodowo-krajoznawcza : skala 1:150 000 747
 [Województwo warmińsko-mazurskie] : skala 1:500 000 868
 Województwo warmińsko-mazurskie = Varminsko-mazurskoe voevodstvo : skala 1:500 000 869
 Wokół Wrocławia = Around Wrocław = Rund um Breslau : mapa 302
 Wolsztyn 83.07.2 : woj. zielonogórskie, leszczyńskie i poznańskie 931
 Wołczyn 464.1 : woj. opolskie 601
 Wołomin N-34-127-C 569
 Wołyń Zachodni w granicach przedwojennej Polski : mapa przeglądowa [!] z opisem geograficznym i historycznym oraz dodatkowymi mapkami : skala 1:800 000 167
 Wrocław : plan miasta = Breslau : Stadtplan : skala 1:20 000 294
 Wrocław : plan miasta = Wrocław : city plan = Breslau : Stadtplan 1:20 000 295–6
 Wrocław : plan miasta z przewodnikiem = city plan with a guide = Stadtplan und Stadführer : skala 1:22 000 299
 Wrocław : plan miasta 1:20 000 297
 Wrocław : plan miasta 1:22 000 : plany okolicznych miejscowości 300
 Wrocław : turystyczny plan miasta = Wrocław : tourist city map 292
 Wrocław : turystyczny plan miasta = Wrocław : tourist city map = Breslau : Touristische Stadtplan = Vratislav : turistická mapa města 1:12 000 293
 Wronki N-33-117-D 932
 Wysoki Ursynów 558
 Wysowa-Zdrój i okolice : mapa turystyczna 1:60 000 : plan uzdrowiska 458
 Wysowa-Zdrój i okolice : mapa turystyczna 1:60 000 : plan uzdrowiska 459
 Wyspa Wolin : skala 1:125 000. Świnoujście, Międzyzdroje : plan miast : skala 1:15 000 242
 Wyszaków N-34-127-B-b-4 570
Zabrodzie N-34-104-C-a-3 571
 Zabrze : plan miasta : skala 1:20 000 752
 Zabytki techniki województwa świętokrzyskiego : mapa samochodowo-turystyczna 1:300 000 789
 Zabytkowe cerkwie południowo-wschodniej Polski 1:300 000 122
 Zadroże 163.11 : woj. katowickie, m. krakowskie i kieleckie 460
 Zagłębie złota : Góry Opawskie : skala 1:35 000 205
 Zakopane : plan miasta = Stadtplan : skala 1:11 500 461
 Zakopane - Pd. M-34-100-B-b-4 462
 Zalesie Śląskie M-34-49-D-c-1 602
 Zalew Koronowski 333
 Zalew Koronowski : mapa 199
 Zalew Szczeciński : mapa topograficzno-turystyczna 1:50 000 231
 Zalew Wiślany, Zalew Kaliningradzki 44
 Załęczański Park Krajoobrazowy i okolice : Wyżyna Wieluńska (część północna Jury Polskiej) : mapa geoturystyczna 1:50 000 159
 Zambrów N-34-117-A,B 646
 Zamęty M-34-1-A-b-1 933
 Zamki i pałace województwa świętokrzyskiego : mapa samochodowo-turystyczna 1:300 000 790
 Zamość : plan miasta 389
 Zasieki M-33-6-C 401
 Zawichost 145.3 : woj. tarnobrzeskie 794

Ząbkowice Śląskie 85.03.2 : woj. wałbrzyskie, wrocławskie i opolskie 304
 Zbiczno N-34-87-D 361
 Zbiersk-Cukrownia M-34-1-A-b-3 934
 Zdzeszowice - Osiedle M-34-49-C-b-3 603
 Zgierz : szczegółowy plan miasta : skala 1:11 000 430
 Zielona Góra : plan miasta : skala 1:20 000 402
 Zielona Góra 83.07.1 : woj. zielonogórskie 403
 Zielona przygoda : mapa ścieżek turystycznych Pojezierza Bytowskiego 178
 Zielony Ursynów, Las Kabacki 558
 Zielony Wierchołek Śląska : mapa turystyczna : skala 1:55 000 132
 Ziemia brzozowska : mapa turystyczna obszaru działania Stowarzyszenia LGD "Ziemia Brzozowska" 1:60 000 605
 Ziemia Kłodzka : mapa turystyczna : skala 1:75 000 76
 Ziemia Kłodzka i okolice : trasy rowerowe, szlaki piesze, trasy narciarskie : skala 1:90 000 77
 Ziemia nyska dla aktywnych : jeziora nyskie, powiat nyski : skala 1:70 000 591
 Ziemia sądecka i gorlicka : mapa atrakcji wodnych 450
 Ziemia ząbkowicka : mapa : skala 1:55 000 303
 Ziębice 305
 Zimą do Małopolski : Beskid Makowski, Babia Góra 80
 Zimą do Małopolski : Podtatrze 81
 Zimą do Małopolski : Pogórze Rożnowskie, Beskid Mały, Jura 82
 Złoceniec 342.2 : woj. koszalińskie i pilskie 958
 Złotoria N-34-106-B-d-3 647
 Złotoria N-34-110-A-b-2 362
 Złotoryja i Mimoń na szlaku Via Regia = Złotoryja a Mimoń na cestě Via Regia 306
 Złotów 81.13.2 : woj. pilskie i koszalińskie 936

Żagań M-33-19-B 405
 Żagań 83.07.3 : woj. jeleniogórskie i zielonogórskie 406
 Żarki M-34-63-D-c-2 464
 Żarki 522.11 : woj. częstochowskie 754
 Żelazna Góra N-34-53-C 872
 Żnin N-33-120-A 363
 Żory, Jastrzębie Zdrój : plan miast : skala 1:25 000 755
 Żółkiewka - Wieś 146.14 : woj. lubelskie i zamojskie 390
 Żuromin N-34-100-C,D 572
 Żyrardów : plan zabytkowej osady fabrycznej, plan Międzyborowa i Sadebud : plan miasta z przewodnikiem turystycznym po zabytkach miasta = city plan = Stadtplan : skala 1:10 000 578
 Żyrardów 84.07.1 : woj. warszawskie stołeczne, skierniewickie i radomskie 579

Indeks tytułów atlasów

- A**tlas do przyrody : świat w porach roku 5
Atlas do przyrody dla osób niewidomych i słabowidzących. T. 1, Polska 115
Atlas do przyrody dla osób niewidomych i słabowidzących. T. 2, Świat 6
Atlas Europy 60
Atlas fortyfikacji województwa śląskiego 746
Atlas geograficzny : gimnazjum 7–8, 116
Atlas geograficzny dla liceum ogólnokształcącego, liceum profilowanego i technikum : zakres podstawowy i rozszerzony 9
Atlas geograficzny Świat, Polska : liceum 10
Atlas historyczny : gimnazjum i szkoły ponadgimnazjalne 11
Atlas historyczny : gimnazjum 2 12
Atlas historyczny : gimnazjum 3 13
Atlas historyczny : od starożytności do współczesności 14
Atlas historyczny : szkoła podstawowa 15–6
Atlas linii kolejowych Polski 2010 : skala 1:300 000 90
Atlas linii kolejowych Polski 2011 91
Atlas miasta Łodzi : (suplement 1) 414
Atlas paleogeologiczny podpermskiego paleozoiku kratonu wschodnioeuropejskiego w Polsce i na obszarach sąsiednich =
Paleogeological Atlas of the sub-Permian Paleozoic of the East-European Craton in Poland and neighbouring areas 1:2 000 000
114
Atlas przyroda : szkoła podstawowa 17–8
Atlas przyrodniczy : szkoła podstawowa 1
Atlas samochodowy Polski 2011. Cz. 1, Polska północna 125
Atlas samochodowy Polski 2011. Cz. 2, Polska południowa 120
Atlas Śląska Dolnego i Opolskiego 137
Atlas świata 19
- D**ąbrowa Górnicza : arkusz = sheet 715
- H**istoria świata : atlas ilustrowany 20
- J**aworzno : arkusz = sheet 720
- L**ibiąż : arkusz = sheet 443
- The **Ł**ódź : atlas 415
- M**ały atlas linii kolejowych Polski 2011 : skala 1:300 000 92
Mapa samochodowa Europy 93
Mapy i plany Rzeczypospolitej XVII w. znajdujące się w archiwach w Sztokholmie. T. 2, Atlas Fryderyka Getkanta i atlas
Wilhelma [!] Thome Utländske och Inländske Slott Städer och Fästen 163
Mapy i plany Rzeczypospolitej XVII w. znajdujące się w archiwach w Sztokholmie = Maps and plans of the Polish Common-
wealth of the 17th c. in archives in Stockholm T. 1 164
- N**ad Czarną i Kamienną : nieodkryte piękno północnej części województwa świętokrzyskiego : mapa turystyczna powiatów
koneckiego, skarżyskiego, starachowickiego, ostrowieckiego oraz opatowskiego 786
- P**olska : atlas samochodowy : skala 1:500 000 98
Polska : atlas samochodowy 1:250 000 w dwóch częściach Cz. 1/2, Polska północna i Warszawa 126
Polska : atlas samochodowy 1:250 000 w dwóch częściach Cz. 2/2, Polska południowa i Warszawa 121
Polska : atlas turystyczny : skala 1:400 000 95
Polska : atlas turystyczny : skala 1:600 000 104
Polska : mały atlas samochodowy : skala 1:1 000 000 111
Polska 2011 : atlas samochodowy dla profesjonalistów 1:200 000 88
Polska 2011 : atlas samochodowy 1:250 000 89
Polska 2011 : atlas samochodowy 1:300 000 93
Polska 2011 : atlas samochodowy 1:500 000 101
Poznań : atlas aglomeracji 1:15 000 : Greater Poznań = Großraum Poznań 917
Przewodnik turystyczny po gminach Morąg, Łukta i Miłakowo = Municipality of Morąg, Łukta and Miłakowo - touring guide
= Gemeinde Morąg, Łukta and [!] Miłakowo - Reisefurer [!] : mapy = tourist map = touristische Karte 831
Przewodnik żeglarski po Adriatyku : Chorwacja - Słowenia - Czarnogóra : 777 portów i zatok 46
Przewodnik żeglarski po Adriatyku : Chorwacja - Słowenia - Czarnogóra : 777 portów i zatok : 2004/2005 47
Przewodnik żeglarski po Adriatyku : Chorwacja - Słowenia - Czarnogóra : 808 portów i zatok : 2006/2007 48
Przewodnik żeglarski po Adriatyku : Chorwacja - Słowenia - Czarnogóra : 808 portów i zatok : 2008/2009 49
Przewodnik żeglarski po Adriatyku : Chorwacja - Słowenia - Czarnogóra : 888 portów i zatok : 2010/2011 50
- S**amochodowy atlas Polski 103
Strzemieszyce : arkusz = sheet 716

Świat, Polska : atlas geograficzny dla gimnazjum 23

Turystyczny atlas Polski 94

Wielki ilustrowany atlas Polski 118

Wielki ilustrowany atlas świata 24

Województwo Śląskie - mapa fortyfikacji 746

Wrocław = Wrocław = Breslau : atlas 1:20 000 298

Zeszyt GPS : 1000 punktów : Chorwacja - Słowenia - Czarnogóra 51-2

Indeks instytucji sprawczych

- A**gencja Regraf 187–9, 424–5, 466–8, 479, 481, 483–6, 488, 490–2, 495–6, 498–500, 505, 507–8, 513, 519–20, 522–5, 527–8, 530, 532–3, 542, 544–5, 549, 552, 554–6, 558, 573, 578, 622–4, 756
Agencja Reklamowa "Pod Aniołem" 759
Agencja Rozwoju Aglomeracji Wrocławskiej 302
Agencja TD - Tomasz Darmochwał Wydawnictwo Turystyczne 636
Agencja "Wit" Witold Mierzejewski 44, 139–42, 833, 840, 864–9
Agencja Wydawnicza WiT 170
Akademia Górniczo-Hutnicza im. Stanisława Staszica (Kraków). Wydział Geologii, Geofizyki i Ochrony Środowiska 97
Arctos 339, 385, 430, 765, 770, 819, 890
Atikart 204, 642
Autorsko-Wydawnicza Agencja Reklamowa Czar-Media 550
Azymut Wydawnictwo Kartograficzne 7, 153
- B**iały Bór. Urząd Miejski 649
Bielawa. Urząd Miejski 244
Big Form 734, 753
Biuro Urządzania Lasu i Geodezji Leśnej. Oddział w Brzegu 136
Bolimowski Park Krajobrazowy 153
Borne Sulinowo. Biuro Geodezyjno-Kartograficzne Waldemar Pawlak 941
Borowiackie Centrum Promocji i Reklamy "Wydawnictwo Julita" 78–9, 179, 199, 333, 335, 337, 340, 347, 351–3, 365, 434–5, 437–8, 448–9, 463, 512, 600, 635, 648, 655, 681–2, 688–90, 692, 694–7, 853–4, 891, 908, 925
- C**arta Blanca 9, 17–8, 88–9, 93–4, 101, 104, 106–7, 113, 116, 120, 125
CartoMedia (Poznań) 112, 150, 831
Centralny Ośrodek Dokumentacji Geodezyjnej i Kartograficznej 279
Centrum Kultury i Sportu (Postomino) 945
Centrum pro regionální rozvoj ČR (Olomouc) 96
Czernica. Urząd Gminy 249
- DAUNPOL** 66, 99–100, 102, 123–4, 127–8, 197, 257, 718
Dolnośląska Organizacja Turystyczna 135
Dolnośląski Zarząd Parków Krajobrazowych. Oddział (Wrocław) 156
DOSUCH i Spółka (Warszawa) 393, 395, 677, 904
- E**ccllesia Catholica. Archidiecezja Gdańska. Centrum Informacyjne 73
Euroregion "Silesia" 62
ExpressMap Polska 173–4, 186, 208, 225–7, 237
- G**EO-TOP (Poznań) 246, 271, 283, 285–6, 393, 397–8, 400, 462, 537–8, 625, 629, 632, 637, 647, 656–8, 729, 933, 955
GEOGRAFIKA.PL, Majerczak Jacek, Borkowski Sebastian 95
Geokart-International 270, 285–7, 308, 310–1, 315, 323–6, 329, 331–2, 338, 346, 362–3, 409, 436, 444, 455–6, 475, 478, 480, 482, 510, 536, 546, 551, 557, 559–61, 569–70, 572, 613, 616, 625, 629, 632, 637, 647, 714, 719, 721, 723–4, 781, 785, 875, 882, 885, 899, 903, 907, 911–5, 920–1, 924, 926, 928–30, 934
Geoplan 242, 328, 367, 389, 402, 453, 529, 539, 593, 608, 611, 614, 618, 626, 643, 660, 686, 701, 703, 705–8, 712, 732–3, 735, 741–2, 750, 752, 755, 768, 783, 805, 808, 877, 881
Główny Geodeta Kraju 213, 215, 240, 246–7, 255, 263, 270–1, 273, 277–9, 281, 283, 285–8, 304, 308–11, 314–6, 318–9, 321–6, 329–32, 334, 336, 338, 341–6, 348–50, 356–63, 366, 369, 372–7, 380, 386–8, 390–5, 397–8, 400–1, 403, 405–10, 417–22, 426–8, 436, 444, 447, 451, 454–7, 460, 462, 464–5, 469–75, 477–8, 480, 482, 487, 489, 493–4, 497, 501–4, 506, 509–11, 514–8, 521, 526, 531, 534–8, 540–1, 543, 546–8, 551, 553, 557, 559–61, 565–6, 568–72, 579–81, 584–6, 601–3, 606, 609, 612–3, 615–6, 619–21, 625, 627–34, 637–9, 644–7, 650, 652, 654, 656–8, 663, 666, 668–9, 671–2, 676–7, 679–80, 683, 687, 693, 702, 704, 710–1, 714, 719, 721–31, 739–40, 743–4, 751, 754, 757–8, 760–4, 769, 771–81, 784–5, 791–804, 806–7, 809–18, 820–30, 832, 834, 836–9, 841–7, 849–52, 855–63, 870–2, 874–5, 880, 882–3, 885–6, 888–9, 892, 894–6, 898–9, 901–7, 909–16, 920–4, 926–34, 936, 938–40, 943–4, 946, 948–9, 952, 954–5, 957–8
Główny Urząd Geodezji i Kartografii 99–100, 102, 215, 240, 246–7, 255, 263, 270–1, 273, 277–9, 281, 283, 285–8, 304, 308–11, 314–6, 318–9, 321–6, 329–32, 334, 336, 338, 341–6, 348–50, 356–63, 366, 369, 372–7, 380, 386–8, 390–5, 397–8, 400–1, 403, 405–10, 417–22, 426–8, 436, 444, 447, 451, 454–7, 460, 462, 464–5, 469–75, 477–8, 480, 482, 487, 489, 493–4, 497, 501–4, 506, 509–11, 514–8, 521, 526, 531, 534–8, 540–1, 543, 546–8, 551, 553, 557, 559–61, 565–6, 568–72, 579–81, 584–6, 601–3, 606, 609, 612–3, 615–6, 619–21, 625, 627–34, 637–9, 644–7, 650, 652, 654, 656–8, 663, 666, 668–9, 671–2, 676–7, 679–80, 683, 687, 693, 702, 704, 710–1, 714, 719, 721–31, 739–40, 743–4, 751, 754, 757–8, 760–4, 769, 771–81, 784–5, 791–803, 806–7, 809–18, 820–30, 832, 834, 836–9, 841–7, 849–52, 855–63, 870–2, 874–5, 880, 882–3, 885–6, 888–9, 892, 894–6, 898–9, 901–7, 909–16, 920–4, 926–34, 936, 938–40, 943–4, 946, 948–9, 952, 954–5, 957–8
- Głucholazy. Urząd Miasta 582
Grodków. Urząd Gminy i Miasta 583
- I**gołomia-Wawrzeńczyce. Urząd Gminy 437
- J** & T BELFER 900

Kangur 661, 664–5, 667, 675, 691
 KARTPOL (Lublin) 370
 Komprachcice. Urząd Gminy 587
 Krnov. Městský úřad 598–9
 Książnica-Atlas, Zjednoczone Zakłady Kartograficzne i Wydawnicze Towarzystwa Nauczycieli Szkół Średnich i Wyższych 167

Leśnica. Urząd Miejski 588
 Lipusz. Urząd Gminy 674
 Lokalna Grupa Działania "Zielony Wierchołek Śląska" 132
 Lokalna Organizacja Turystyczna "Kraina Nieodkrytych Tajemnic" 831

Łódź. Urząd Miasta. Wydział Geodezji, Katastru i Inwentaryzacji 414–5

Małopolska Grupa Geodezyjno-Projektowa 475, 478, 480, 510, 536, 546, 551, 572
 Map1 57
 Marynarka Wojenna (1945-). Biuro Hydrograficzne 25–43, 45
 Meziměstí. Městský úřad 264–5
 Mieroszków. Urząd Miejski 264–5
 Ministerstwo Środowiska 443, 715–6, 720
 Multimedialna Agencja Wydawnicza Appen 431

Nowa Era. Redakcja Kartograficzna (Wrocław) 2–3, 22, 55–6, 58, 959–61
 Nurzec-Stacja. Urząd Gminy 635
 Nysa. Starostwo Powiatowe 87

Oficyna Wydawnicza "Rewasz" 122, 476
 Okręgowe Przedsiębiorstwo Geodezyjno-Kartograficzne (Białystok) 526, 628, 631, 639, 644–5, 731, 949
 Okręgowe Przedsiębiorstwo Geodezyjno-Kartograficzne (Koszalin) 475, 478, 480, 510, 536, 546, 551, 572, 941
 Okręgowe Przedsiębiorstwo Geodezyjno-Kartograficzne (Kraków) 215, 263, 278–9, 390, 410, 417, 420, 426, 436, 441, 464, 471, 514, 521, 534, 570, 609, 633, 672, 714, 719, 721, 723–5, 728, 739–40, 751, 760, 773, 784, 803, 812, 821, 856, 859–60
 Okręgowe Przedsiębiorstwo Geodezyjno-Kartograficzne (Olsztyn) 807, 809–10, 813, 838–9
 Okręgowe Przedsiębiorstwo Geodezyjno-Kartograficzne "OPEGIEKA" 801, 826, 834, 836, 844
 Okręgowe Przedsiębiorstwo Geodezyjno-Kartograficzne (Poznań) 240, 255, 281, 321, 348–9, 357, 374–5, 418, 422, 511, 795, 804, 880, 888, 894, 898, 901, 923
 Okręgowe Przedsiębiorstwo Geodezyjno-Kartograficzne (Rzeszów) 263, 309, 314, 322, 334, 343–4, 373, 388, 457, 460, 465, 509, 612, 615, 704, 730, 739, 743, 761, 772, 780, 793, 796, 798, 825, 830
 Oleśnica (woj. dolnośląskie). Urząd Gminy 272
 Oleśnica (woj. dolnośląskie). Urząd Miejski 272

P.H.U. "JUR-MANN" Jerzy Hoffmann 371, 685, 699, 950
 Państwowe Przedsiębiorstwo Geodezyjno-Kartograficzne 318–9, 330, 336, 341, 345, 350, 356, 359–60, 366, 369, 372, 380, 386–7, 407–8, 419, 421, 427–8, 447, 451, 469–70, 477, 493, 506, 511, 540, 547–8, 557, 566, 568, 570, 579, 585–6, 606, 619–21, 627, 638, 650, 652, 654, 663, 666, 668–9, 680, 693, 702, 726–7, 744, 754, 758, 769, 777, 794, 800, 802, 806, 828, 843, 846, 851, 861, 870, 889, 892, 939, 943–4, 948, 952, 957–8
 Państwowe Przedsiębiorstwo Wydawnictw Kartograficznych 563
 Państwowy Instytut Geologiczny - Państwowy Instytut Badawczy 159, 223, 443, 640, 715–6, 720
 Pietruska & Mierkiewicz Wydawnictwo i Bank GeoInformacji 893, 917
 POLKOM 630, 634, 646, 811, 849
 Polplan, Polskie Wydawnictwo Kartograficzne 439, 452, 709, 736
 Polska Akademia Nauk. Oddział (Wrocław) 137
 Polska Akademia Nauk. Ogród Botaniczny 555
 Polskie Przedsiębiorstwo Geodezyjno-Kartograficzne 504, 517, 722, 757, 774, 909–10, 916, 927
 Polskie Przedsiębiorstwo Wydawnictw Kartograficznych im. Eugeniusza Romera 103, 202, 312, 354–5, 564, 656–8
 Polskie Towarzystwo Turystyczno-Krajoznawcze. Oddział (Gluchołazy) 582
 Popielów. Urząd Gminy 596
 Powiat Częstochowski. Powiatowy Zarząd Dróg 713
 Powiat Częstochowski. Starostwo Powiatowe 713
 Powiat Dzierżoniowski. Starostwo Powiatowe. Wydział Ochrony Środowiska, Rozwoju i Promocji 250
 Powiat Dzierżoniowski. Starostwo Powiatowe 250
 Powiat Kępiński. Starostwo Powiatowe 884
 Powiat Klodzki. Starostwo Powiatowe 148
 Powiat Kościański. Starostwo Powiatowe 893
 Powiat Łęczyński. Starostwo Powiatowe. Wydział Integracji Europejskiej i Rozwoju Powiatu 381
 Powiat Nowotarski. Starostwo Powiatowe 179
 Powiat Oleski. Starostwo Powiatowe 592
 Powiat Prudnicki. Starostwo Powiatowe 597
 Pracownia Wydawnicza ElSet 110
 Prudnik. Urząd Miejski 598–9
 Przedsiębiorstwo Geodezyjno-Kartograficzne OPGK (Rzeszów) 114, 246, 270, 376–7, 454, 475, 478, 480, 502, 510, 536, 546, 551, 570, 572, 687, 722, 762, 771, 776, 778, 791–2
 Przedsiębiorstwo Geodezyjno-Kartograficzne PLAND (Warszawa) 278, 392, 394, 401, 405, 487, 553, 565, 625, 629, 632, 637, 647, 656–8, 775, 896, 906, 922, 938, 954
 Przedsiębiorstwo Handlowo-Usługowe Polkart 630, 634, 646, 811

Przedsiębiorstwo Produkcyjno-Handlowo-Usługowe GEPOL 361, 797, 799, 814–6, 818, 820, 822–4, 827, 829, 832, 837, 841–2, 845, 847, 850, 852, 855, 857–8, 862–3, 871–2

Przedsiębiorstwo Społeczne "Gancarska Wioska" (Kamionka) 835

IITRKartografia 160, 167, 848

Radków. Urząd Miasta i Gminy 219

Samodzielna działalność Autorsko-Wydawnicza "Graf-Media" 432–3

Stowarzyszenie Gmin Dorzecza Górnej Odry 62

Stowarzyszenie Gmin Polskich Euroregionu Glacencis 77, 169, 177, 218, 220, 234, 290

Stowarzyszenie "Instytut Kociewski" 78–9

Stowarzyszenie Lokalna Grupa Działania "Qwsi" 303

Stowarzyszenie na rzecz Rozwoju Gminy Lipusz 674

Stowarzyszenie Przyjaciół Ziemi Bralińskiej 873

Studio Wydawnicze PLAN (Wrocław) 61–2, 71–2, 77, 87, 96, 132, 135–6, 148, 151–2, 155–6, 169, 176–7, 205–6, 218–20, 233–4, 243–4, 249–51, 256, 258, 264–5, 269, 272, 274, 290–1, 294, 299–300, 302–3, 305, 429, 582–3, 587–8, 590–2, 594–9, 670, 674, 717, 737–8, 745, 748–9, 873, 884, 887, 945

Świebodzice (woj. dolnośląskie ; pow. świdnicki). Urząd Miejski 284

Telemark Telakowiec i Wspólnicy 95

Uniwersytet Wrocławski 137

Uniwersytet Wrocławski. Pracownia Atlasu Dolnego Śląska 137

Warszawskie Przedsiębiorstwo Geodezyjne 472–4, 489, 494, 497, 501, 503, 515, 518, 531, 535, 543, 557, 571

Wielkopolskie Przedsiębiorstwo Geodezyjno-Kartograficzne GEOMAT 584, 602–3, 710–1, 763–4, 779, 801, 826, 834, 836, 844, 874, 883, 902, 905, 932, 951

Wisła (woj. śląskie). Urząd Miejski 749

Wojewódzki Ośrodek Dokumentacji Geodezyjnej i Kartograficznej (Wrocław) 289

Województwo Łódzkie. Samorząd. Biuro Planowania Przestrzennego 412

Województwo Małopolskie. Urząd Marszałkowski. Departament Funduszy Europejskich. Wydział Informacji i Promocji Funduszy Europejskich. Zespół Centrum Informacyjne Fundusze Europejskie w Małopolsce 446

Województwo Mazowieckie. Urząd Marszałkowski 518

Wojsko Polskie (1944-). Sztab Generalny. Zarząd Geografii Wojskowej 471, 475, 478, 480, 503–4, 510, 517, 534–6, 546, 551, 572, 630, 634, 646, 801, 811, 826, 834, 836, 844, 849

Wojskowe Zakłady Kartograficzne 143, 145, 149, 182, 185, 190, 203, 228–31, 239, 416, 516, 541, 630, 634, 646, 811, 849

Wojskowy Instytut Geograficzny 848

Wojskowy Instytut Geograficzny. Sekcja (Edynburg) 160

Wrocław. Urząd Miejski. Wydział Środowiska i Rolnictwa 301

Wrocław. Regionalna Dyrekcja Lasów Państwowych 136, 301

Wydawnictwa Szkolne i Pedagogiczne 8, 17–8, 64, 68

Wydawnictwo BiK 111, 787

Wydawnictwo Demart 19–20, 54, 59–60, 98, 109, 117–8, 121, 126, 165, 168, 201, 236, 297, 313, 378, 413, 440, 662, 918, 953

Wydawnictwo Eko-Kapio 112, 150, 831

Wydawnictwo Kaczmarek & S-ka 382

Wydawnictwo Kartograficzne COMPASS 80–3, 144, 209, 211, 241, 442, 450, 567, 617, 786

Wydawnictwo Kartograficzne EKO-GRAF 146, 157, 171–2, 180–1, 198, 200, 207, 210, 214, 238, 245, 289, 293, 295–6, 298, 301, 897

Wydawnictwo Kartograficzne i Edukacyjne Meridian 108

Wydawnictwo Kartograficzne MAPY ŚCIENNE, Beata Piętka 63, 65, 67, 69, 445, 747

Wydawnictwo Kartograficzne POLKART 849

Wydawnictwo Kartografika 201

Wydawnictwo LoboSoft II 713

Wydawnictwo MS 4

Wydawnictwo REGION 129, 317, 649, 651, 653, 673, 678, 684, 698, 879, 937, 956

Wydawnictwo Turystyczne, Paweł Wład 213, 368

Wydawnictwo Turystyczne PLAN (Jelenia Góra) 53, 70, 76, 85–6, 105, 130–1, 133–4, 147, 154, 158, 191–4, 196, 216–7, 221–2, 224, 232, 252–4, 259–62, 266–8, 275, 280, 282, 284, 306, 320, 327, 396, 461, 782, 876, 942, 947

Zakład Kartograficzny SYGNATURA 399

Zespół Opolskich Parków Krajobrazowych 151, 155

Ziębice. Urząd Miasta i Gminy 305

Indeks osobowy

- Ajdacki, Grzegorz 5, 10, 19, 24, 60
Aniol-Kwiatkowska, Jadwiga 137
Antkowiak, Włodzimierz 112
Antoszek, Robert 137
Armusiewicz, Anna 94
- B**
Babec, G. 857
Banach, Anna 5
Banach, Konrad 14, 19–20, 24, 60, 118
Baniak, Joanna 88–9, 93
Baranowski, Rafał 74–5
Bartkowiak, Danuta *zob.* Książkiewicz-Bartkowiak, Danuta
Bączek, Władysław 9, 23
Bednarska, Aleksandra 15
Beständig, Karl-Heinz 46–52
Bielawski, Piotr 187–9, 424–5, 479, 481, 483, 485–6, 488, 490–2, 495–6, 498–500, 505, 507–8, 513, 523–5, 527–8, 530, 532–3, 542, 544–5, 549, 552, 554–6, 573–8, 622–4, 756
Bieliński, Michał 74–5
Biernat, Jacek 238
Biernat, Katarzyna 157, 198, 295–6, 298
Biernat, Małgorzata 378, 440
Bieroński, Tomasz 157, 198, 207, 238
Bilska, Ewa 11, 17–8
Bischoff, Katarzyna 88–9
Błędowski, Jerzy 157, 171–2, 181, 200, 207, 210, 214, 295–6, 298
Błędowski, Maciej 180
Błochowicz, Tomasz 399
Bodnar, Piotr 818, 827, 871
Borkowski, Sebastian 378, 952
Boruc, Kinga 101, 104
Borysewicz, Tatiana 818
Brygier, Waldemar 216, 225–7, 243
Brytan, Tomasz 368
Brzeziński, Jacek (geograf) 116
Brzeziński, Mirosław 297, 918
Bugaj, Arkadiusz 12–3
Burchard, Janusz 415
Butkiewicz, Joanna 799
Butkiewicz, Rafał 799, 823, 841–2
Byer, Beata 5, 10, 16, 24
- C**
Chachurski, Ryszard 112
Chłosta, Jan 139
Chmiel, Beata Elżbieta 145, 203, 229, 231
Chmielewski, Wojciech 11
Chormański, Jarosław 119
Chrobak, M. 412
Chwalibóg, Ewa *zob.* Tworowska-Chwalibóg, Ewa
Chyb, Grzegorz 404
Chybowska, Maria 152
Chybowski, Włodzimierz 21
Cichoszewski, Kazimierz 7, 116
Ciechanowicz, Dominika 653
Ciechańska, Judyta *zob.* Kurowska-Ciechańska, Judyta
Ciszewski, Dariusz 871
Cobel-Tokarska, Marta 173–4, 186, 237
Cybulska, Beata 955
Cygan, Jakub Paweł 24
Cymerman, Zbigniew 223
Czacharowski, Andrzej 213
Czachorski, Andrzej 370
Czajkowska, Magdalena 659

Czerwiński, Janusz 198
Czopik, Małgorzata 178, 183
Czowgan, Marek 1

Ćwikowski, Cezary 144

Dajek, Janusz 58
Dajek, Marek 2, 959
Darmochwał, Agata 636
Darmochwał, Tomasz 636
Dąbrowski, Stanisław 833
Demianiuk, Ewa *zob.* Marszał-Demianiuk, Ewa
Dereń, Andrzej 597
Derkowska-Pająkiewicz, Dorota 960
Dębska, Anna 62, 96, 302, 944
Dobek, Aleksandra *zob.* Dusza-Dobek, Aleksandra
Domosud, Jerzy 11
Dronka, Tomasz 411, 423
Drozdowski, Jarosław 307
Drzeżdżon, Roman 673
Duda, Robert 97
Dudziak, Tomasz 72
Dudzińska, Maria 171–2
Dura, Danuta 136
Dura, Kazimierz 71, 135–6, 155, 176, 206, 232–3, 243, 595, 745, 748
Dusza-Dobek, Aleksandra 715
Dylewski, Stanisław 381
Dymek, Krzysztof 879
Dzirba, Paweł 101
Dziubiel, Michał 443, 715–6, 720

Ellwart, Grażyna 651, 653
Ellwart, Jarosław 649, 651, 678, 684, 955

Figurski, Tomasz 202
Filak, Anna 636
Frazik, Wojciech 170
Freiwald, Piotr 211
Fret, Aleksander 298
Fret, Marta 959–61
Fronia, Rafał 53, 70, 85–6, 130, 134, 154, 196, 216–7, 221–2, 224, 232, 261–2, 282, 327, 782, 876, 941, 946

Gadomski, Piotr 404
Galocz, Stefan 236
Gawrysiak, Barbara 21, 662
Gawrysiak, Jacek 16, 21
Gąsiewski, Włodzimierz 162
Getkant, Friedrich 163
Gierczyk, A. 797, 814–5, 829, 841–2, 845, 855, 863, 872
Glińska-Lewczuk, Katarzyna 797, 799, 823, 827, 841–2, 845, 857
Głogowska, Magdalena 715
Górski, Wojciech 68
Grabowska, Beata 152
Grabski, Patryk 94
Grzanka, Agata 183
Grzyb, Aleksandra 95
Grzybowski, Mirosław 814, 820, 822, 829, 832, 850, 858
Guga, Romuald 132, 737

Hajkiewicz, Izabela 3, 22, 55
Halicki, Sławomir 204, 641–2
Hampel, M. 857
Hasior, Roman 170
Hołubowska, Aurelia 178
Horodyski, Bogdan 6, 115
Hrebenda, Szymon 746

Iłkowska, E. 857
Iżko-Zalewska, Katarzyna 61, 135

Jagiello, Michał B. 161
Jahn, Piotr 10
Jakubiak, Jarosław 3, 22, 55, 961
Janaszek, Robert 98, 413
Janus, Kamila Małgorzata 159

Janusiewicz, Roman 157, 171–2, 181, 200, 207, 210, 214, 295–6, 298, 897
 Jasiński, Grzegorz 864–7
 Jawor, Marek 610
 Jaworowski, Krzysztof 114
 Jęcz, Michał 301
 Jońca, Rafał 71, 194, 196, 216
 Jończy, Daniel 53, 70, 134, 154, 158, 192, 196, 216–7, 224, 280, 320, 396, 461, 946
 Józefowicz, Mariusz 168
 Józwa, Stanisław 396

Kalińska, Dominika 225, 227
 Kaliński, Tomasz 94
 Kalisz, Zofia 370
 Kałamucki, Krzysztof 370
 Kamińska, Anna 118
 Kamiński, Jarosław 827
 Kamiński, Piotr 98, 413, 662, 848
 Kaniewicz, Stanisław 414
 Kapczyński, Piotr 184
 Kapica, Florian 213
 Karabanov, Alexandr 640
 Karasiński, Tadeusz 166
 Karlicka, Bogusława 168, 313
 Kerber, Sławomir 317
 Kiełtyka, Karolina 225–7
 Kiełtyka, Remigiusz 225–7
 Kierojczyk, M. 816, 818, 847, 852, 857
 Kiwior, Karolina 604–5, 607
 Klimczak, Zofia 159
 Klimek, Hanna 182, 230, 239
 Kłapyta, Piotr 84
 Kobus, Szymon 815, 818, 852, 863, 871–2
 Kokociński, Przemysław 361, 797, 799, 814–6, 818, 820, 822–4, 827, 829, 832, 837, 841–2, 845, 847, 850, 852, 855, 857–8, 862–3, 871–2
 Kołodziejczyk, Waldemar 149, 185, 190, 416
 Konopska, Beata 202
 Korcala, Joanna *zob.* Kubiczek-Korcala, Joanna
 Kordecki, Marcin 138
 Korzeń, Janusz 192
 Kostrzewa, Barbara 818, 827, 871
 Kotla, Ryszard 158
 Kowalczyk, Krzysztof 384
 Kowalska, Anna 184
 Kowalska, Elżbieta Wiktoria 17–8
 Kowalska, Izabela 673, 936
 Kowalski, Wojciech 226
 Kozak, Jacek 119
 Krępa, Andrzej 162
 Kruhly, Joanna 842
 Krupski, Jan Ignacy 157
 Kryciński, Stanisław 122, 476
 Krzywicki, Tomasz 640
 Książek, Marek 44
 Książkiewicz-Bartkowiak, Danuta 919
 Kubica, Marta 88–9, 93, 101, 106–7, 120, 125
 Kubiczek-Korcala, Joanna 202
 Kubisa, Sławomir 431, 786
 Kulesza, Przemysław 291
 Kuna, Kamila 5
 Kunowski, Bartosz 106–7
 Kurková, Karina 177, 218, 220, 234, 244, 290, 587, 596
 Kuroпка, Jacek 873
 Kurowska-Ciechańska, Judyta 95
 Kurpakov, Vadim 142
 Kurzyna, Marian 370
 Kwiatkowska, Jadwiga *zob.* Anioł-Kwiatkowska, Jadwiga
 Kwoczyński, Marek 441

Lauterbach, Reinhard 919
 Lech-Szajner, Maria 944
 Lenartowicz, Grzegorz 84
 Leszczyński, Krzysztof 114
 Leszko, Justyna 17–8
 Lewczuk, Katarzyna *zob.* Glińska-Lewczuk, Katarzyna
 Lipaj, T. 871

Lipniacka, Teresa 443, 715–6, 720
 Liszewski, Stanisław 414–5
 Lityński, Marek 209, 211, 241, 442, 450
 Łodzińska, Ewa 173
 Lubomirska, Elżbieta 20
Ł
 Ładniak, Wiktor 370
 Ładysz, Mariusz 291
 Łaszewski, Damian 589
 Łopatecki, Karol 163–4
 Łupicki, Paweł 267–8
 Łuzna, Eugenia 58, 960
M
 Machowska, Wanda 149, 182, 185, 203, 229–30, 239, 416
 Maciołek, Anna 207
 Majerczak, Jacek 378, 952
 Malik, Krystyna 60
 Malinowska, Małgorzata 865
 Małecka, Janina 223, 443, 715–6, 720
 Mały, Andrzej 138
 Małyszko, Andrzej 833
 Mamet, Mariusz 7
 Marchut, Grzegorz 183
 Marciniak, Krzysztof 171–2, 181, 198, 200, 207, 210, 214, 295–6, 298, 897
 Marks, Leszek 640
 Marszał-Demianiuk, Ewa 64
 Marszałek, Elżbieta 919
 Masłowska, Ewa 46–7
 Maszka, Grzegorz 258
 Maśnica, Emilla 299
 Mazur, Cezary 56, 202
 Mazurek, Robert 383
 Mazurski, Krzysztof Radosław 227
 Mielnik, Sławomir 381
 Milcarek, Paweł 11
 Mlącka, Elżbieta 143, 190, 228, 231
 Modliński, Zdzisław 114
 Mroczkiewicz, Hubert 24
 Mróz, Anna *zob.* Styrska-Mróz, Anna
 Mrzyglód, Jerzy 379
 Myśliński, Adam 48–50
N
 Nadstawna, Anna 98, 109, 236, 378, 413, 440, 662, 952
 Namysł, Stanisław 135, 155, 206, 243, 264–5, 269
 Nerlo, Wojciech 202
 Niedźwiecki, Jan 8
 Nowicki, Tomasz 1, 7
O
 Obarowska, Dorota 159
 Ogórek, Tadeusz 170
 Ogrodowczyk, Włodzimierz 223
 Okonek, Michał 57
 Okroj, Dorota 317, 651, 653
 Okroj, Wojciech 74–5
 Olczak, Elżbieta 14, 118
 Olczyk, Mariusz 6, 115
 Olkowska, Stefania 142
 Orłowicz, Mieczysław 160
 Ortman, Dariusz 7
 Osiński, Roman 7
 Ostrowska, Anna Maria 8, 17–8
 Ozimowska, Elżbieta 151
P
 Pająkiewicz, Dorota *zob.* Derkowska-Pająkiewicz, Dorota
 Pankratjew, Renata 201
 Papaj, Marcin 217, 222, 224
 Parzewski, Jerzy 567
 Pasieczna, Anna 443, 715–6, 720
 Pasoń, Marta 370
 Paszkowski, Andrzej 195, 788–90
 Paszkowski, Michał 195, 788–90
 Pawińska, Ewa 68
 Pawlak, Janina 137
 Pawlak, Waldemar 940
 Pawlak, Władysław 137

Pawłowski, Artur 212
 Piasecki, Jerzy 900
 Piasecki, Maciej 152, 274
 Pietrzak, Piotr 53, 134, 196, 224, 252–3, 259–60, 282, 946
 Piłat, Zbigniew 16
 Płaszczyńska, Sylwia 864
 Płatek, Tomasz 10, 17–8
 Poddębniak, Katarzyna 429
 Popławski, Tomasz 204
 Potocki, Jacek 70, 217, 221
 Pożarska, Marta 183
 Prokopiak, Joanna 823
 Protz, Andrzej 433
 Przyłuski, Ludwik 8, 17–8
 Pyka, Krystian 119

Radiměřský, Jaroslav 597
 Radwański, Krzysztof 173–4, 186, 208
 Radzikowski, Krzysztof 166
 Radziwonowicz, Maria 106–7, 120, 125
 Radziwonowicz, Paweł 106–7, 120, 125
 Rak, Tadeusz 143, 145, 416
 Ratajczyk, Maria 317
 Robak, Marek 11
 Rogacki, Tomasz 339
 Romer, Eugeniusz 167
 Rosiński, Paweł 48–52
 Rupniewska, Aneta 173–4, 186, 208, 225–7
 Rychel, Joanna 640
 Ryczer, Maria 552

Sachajko, Wojciech 212
 Sadowska, Liliana 404
 Sanocka, Joanna 146
 Seidel, Ryszard 313
 Sendeki, Paweł 156
 Sibiłec, Monika 61–2, 71, 77, 96, 132, 135, 148, 152, 156, 169, 177, 218, 220, 233–4, 244, 250–1, 269, 272, 274, 290–1, 302–3, 429, 583, 587–8, 590–2, 594–5, 597, 599, 674, 737, 749, 884, 887
 Sienkiewicz, Witold 20
 Sikorski, Jerzy 142
 Sikorski, Mirosław 297
 Sintera, Michał 700
 Siwik, Wojciech 16
 Skorupa, Mariusz 299–300
 Smolorz, Dawid 138
 Sobania, Andrzej 833
 Sobieraj, Ewa 589
 Sołdek, Romuald Maciej 194
 Sondej, Paweł 178
 Spałek, Regina 149, 185, 190, 416
 Speed, John 4
 Spiliszewska, Róża 61, 135, 206, 305
 Spólnik, Marcin 57
 Stankiewicz, Ryszard 90–2
 Stankowski, Sonja 302
 Stańczak, Zofia 159
 Starzewski, Michał 202
 Stiasny, Marcin 90–2
 Strzelbicki, Mikołaj 799, 832, 850, 862
 Styrska-Mróż, Anna 178
 Sulma, Barbara 248
 Szafraniec, Paweł 610
 Szajner, Maria *zob.* Lech-Szajner, Maria
 Szeloch, Ewa 617
 Szkurlatowski, Krzysztof 12
 Szpadel, Mariusz 396, 461
 Szumański, Teofil 167
 Szustka, Krzysztof 396
 Szuwarzyński, Marek 443
 Szymczak, Bożena 153
 Szymczak, Marcin 186, 208
 Szymczak, Paweł 153
 Szyszko, Marek 20

Śliwa, Piotr 384
Śnigucki, P. 156

Talacha, Jarosław 201
Tazbirowa, Julia 14
Tekiel, Anna 143, 190, 228, 231
Thome, Heinrich 163
Tokarska, Marta *zob.* Cobel-Tokarska, Marta
Tritt, Małgorzata 361, 818, 823–4, 837
Trocki, M. 823, 842
Tworek, Józef 384
Tworowska-Chwalibóg, Ewa 404

Udičová, Jana 617
Uliasz, Juliusz 143, 190, 203, 228, 231, 239

Walczak, Wojciech 163–4
Wawrzyk, Aniela Agata 648
Wędrychowska, Agnieszka 378, 952
Wiedeński, Mariusz 9, 23
Wieczorek, Marzena 5, 10, 19, 60
Wieczorek, Waldemar 10, 201, 237
Wielgosik, Beata 151
Wierzbicka, Małgorzata 244, 302, 596, 674
Wilma, Doris 653
Wiśniewska, Barbara 476
Witczak, Stanisław 97
Wład, Paweł 9, 23, 212–3, 368
Wnuk, Ewa 146
Wojciechowski, Dariusz 71, 77, 132, 135, 148, 152, 156, 169, 176–7, 205–6, 218, 220, 233–4, 243–4, 249–50, 258, 264–5, 272, 274, 290, 302–3, 583, 590–1, 594–5, 597–9, 674, 737, 745, 748–9, 884, 887
Wojtasik, Tomasz 76, 130, 154, 192, 252–3, 259, 280, 282, 320, 327, 782, 876, 941
Wołonciej, Edward 17–8
Worek, Alicja 748
Wójcik, Piotr 19, 60
Wróbel, Andrzej 610
Wrzosowski, J. 820, 822, 858
Wyszyńska, Beata 307
Wziątek, Bogdan 361, 816, 824, 837, 847, 855, 862

Zabłocka, Danuta 182, 230, 239
Zakrzewski, Adam 17–8
Zalewska, Danuta Elżbieta 145, 203, 231
Zalewska, Katarzyna *zob.* Iżko-Zalewska, Katarzyna
Zalewski, Paweł 94, 104
Zaręba, Mateusz 183
Zasępa, Jan 76
Zięba, Marta 71, 77, 152, 156, 205, 233, 244, 250, 258, 264–5, 272, 302, 590–1, 598–9, 674, 749, 873, 887
Zug, Henryk 592
Zwoliński, Grzegorz 61, 71, 77, 132, 135–6, 148, 151–2, 155–6, 169, 176–7, 205–6, 218, 220, 233–4, 243–4, 249–51, 258, 264–5, 269, 274, 290–1, 299–300, 303, 305, 429, 582–3, 587–8, 590–2, 594–9, 674, 737, 748–9, 873, 884, 887, 944

Żarkowski, Krzysztof 289
Żurek, Anna 97

Indeks arkuszy / części w seriach

Galileos 53, 70-1, 76-7, 86, 105, 131, 135, 147, 158, 176, 192, 194, 196, 205-6, 216-7, 221-2, 224, 232-3, 243, 252-3, 259-60, 274-5, 282, 284, 294, 299-300, 320, 327, 429, 461, 567, 582, 591, 594, 737, 745, 748, 782, 876, 887, 942, 947

Historia na mapach - nowożytność 3

Historia na mapach - starożytność 22

Historia na mapach - średniowiecze 55

International Chart Series

zob. Skorowidze map morskich

INT 1218, 251 29

INT 1219, 252 30

INT 1290, 12 37

INT 1291, 151 26

INT 1294, 154 25

INT 1297 47 43

INT 1298, 48 42

INT 1299, 15 40

Małopolska nad wodą

Cz. 1 442

Cz. 2 241

Cz. 3 209

Cz. 5 211

Cz. 6 450

Mapa hydrograficzna 1:50 000. Ukł. 1992

zob. Skorowidz mapy hydrograficznej Polski 1:50 000

N-34-52-D 797

N-34-53-C 872

N-34-53-D 815

N-34-54-C 863

N-34-64-B 855

N-34-64-D 816

N-34-65-A 852

N-34-65-B 818

N-34-65-C 847

N-34-65-D 857

N-34-66-A 871

N-34-66-C 827

N-34-76-B 832

N-34-76-C 822

N-34-76-D 850

N-34-77-A 862

N-34-77-B 799

N-34-77-C 829

N-34-77-D 841

N-34-78-A 823

N-34-78-C 842

N-34-87-B 824

N-34-87-D 361

N-34-88-A 820

N-34-88-B 858

N-34-88-C 837

N-34-89-A 814

N-34-89-B 845

Mapa topograficzna Polski w standardzie TBD 1:10 000. Ukł. 1992

zob. Skorowidz mapy topograficznej Polski 1:10 000. Ukł. 1992

N-34-106-B-d-2 637

N-34-106-B-d-3 647

N-34-106-B-d-4 629

N-34-107-A-c-2 632

N-34-107-C-b-1 625

N-34-49-D-b-4 658

N-34-49-D-d-2 656

Mapa topograficzna Polski 1:10 000. Ukł. 1942

zob. Skorowidz mapy topograficznej Polski 1:10 000. Ukł. 1942

M-34-39-A-c-4 710

M-34-39-A-d-3 711

M-34-62-B-d-2 722

M-34-63-A-a-4 724

M-34-63-A-c-1 723

M-34-63-A-c-2 721

M-34-63-B-a-2 714

M-34-63-C-d-3 436

M-34-63-D-a-1 719

N-34-138-B-b-3 570

N-34-138-C-b-1 506

N-34-138-C-b-2 470

N-34-139-A-c-4 557

Mapa topograficzna Polski 1:10 000. Ukł. 1992

zob. Skorowidz mapy topograficznej Polski 1:10 000. Ukł. 1992

M-33-34-A-b-4 246

M-33-34-B-b-1 270

M-33-35-A-a-1 285

M-33-35-A-a-2 286

M-33-35-B-c-2 271

M-33-45-D-b-2 283

M-33-46-A-c-3 278

M-34-1-A-a-2 903

M-34-1-A-b-1 933

M-34-1-A-b-3 934

M-34-1-A-c-2 911

M-34-100-B-b-4 462

M-34-18-A-a-3 501

M-34-18-A-a-4 515

M-34-19-C-b-4 538

M-34-19-C-d-2 537

M-34-29-D-d-3 757

M-34-29-D-d-4 774

M-34-30-D-b-4 771

M-34-30-D-d-1 778

M-34-30-D-d-2 793

M-34-34-A-a-3 376

M-34-34-A-a-4 377

M-34-41-D-b-1 779

M-34-42-A-a-1 762

M-34-42-A-a-2 791

M-34-42-A-d-2 279

M-34-42-B-a-2 792

M-34-42-B-a-4 780

M-34-42-C-b-2 776

M-34-43-A-b-1 763

M-34-43-A-b-2	764
M-34-49-C-b-3	603
M-34-49-C-d-2	584
M-34-49-D-c-1	602
M-34-55-A-d-3	785
M-34-55-A-d-4	781
M-34-63-D-c-2	464
M-34-66-D-d-1	444
M-34-66-D-d-2	455
M-34-66-D-d-3	456
M-34-67-A-b-2	454
M-34-67-B-d-2	616
M-34-80-C-d-2	613
N-33-119-C-c-1	909
N-33-119-C-c-2	927
N-33-126-C-c-4	398
N-33-127-D-c-3	393
N-33-130-A-c-2	905
N-33-130-A-c-4	883
N-33-130-B-a-4	902
N-33-131-B-c-3	916
N-33-131-D-a-1	915
N-33-131-D-b-2	875
N-33-132-A-d-1	928
N-33-68-D-d-4	938
N-33-90-C-b-3	954
N-34-104-C-a-3	571
N-34-104-C-b-3	497
N-34-104-C-d-1	543
N-34-105-C-a-3	631
N-34-105-C-a-4	628
N-34-109-D-a-1	329
N-34-110-A-b-2	362
N-34-114-A-c-2	474
N-34-114-A-c-4	473
N-34-114-A-d-3	472
N-34-115-C-c-1	489
N-34-115-C-c-3	531
N-34-126-C-d-4	400
N-34-126-D-d-4	560
N-34-131-A-b-4	910
N-34-138-B-b-3	559
N-34-138-B-d-2	561
N-34-139-C-a-4	494
N-34-139-C-b-4	518
N-34-49-D-d-4	657
N-34-52-C-d-3	813
N-34-63-C-c-3	677
N-34-69-B-a-2	817
N-34-69-D-d-2	839
N-34-69-D-d-4	838
N-34-77-C-c-1	830
N-34-81-B-c-4	807
N-34-81-D-a-2	809
N-34-81-D-b-1	810
N-34-86-B-a-2	687
N-34-86-C-b-2	325
N-34-86-C-b-4	324

N-34-86-D-a-1	326
N-34-97-C-a-1	310
N-34-97-C-a-2	311
N-34-97-C-a-3	315
N-34-98-C-d-2	323
N-34-99-B-b-3	308

Mapa topograficzna Polski 1:50 000. Ukł. WGS 1984

zob. Skorowidz mapy topograficznej Polski 1:50 000. Ukł. WGS 1984

N-34-080-C,D	849
N-34-081-C,D	811
N-34-088-C,D	836
N-34-089-A,B	844
N-34-089-C,D	834
N-34-092-C,D	630
N-34-100-A,B	826
N-34-100-C,D	572
N-34-101-A,B	801
N-34-101-C,D	510
N-34-102-A,B	471
N-34-102-C,D	534
N-34-104-A,B	634
N-34-104-C,D	517
N-34-112-A,B	546
N-34-112-C,D	478
N-34-113-A,B	551
N-34-113-C,D	536
N-34-114-A,B	475
N-34-114-C,D	480
N-34-115-A,B	503
N-34-115-C,D	535
N-34-117-A,B	646
N-34-117-C,D	504

Mapa topograficzna Polski 1:50 000. Ukł. 1942

zob. Skorowidz mapy topograficznej Polski 1:50 000. Ukł. 1942 i 1992

N-34-123-D	482
N-34-126-B	514
N-34-127-C	569
N-34-128-A	502
N-34-137-B	553
N-34-138-B	565
N-34-138-C	487
N-34-139-D	521
N-34-140-A	509

Mapa topograficzna Polski 1:50 000. Ukł. 1992

zob. Skorowidz mapy topograficznej Polski 1:50 000. Ukł. 1942 i 1992

M-33-10-B	896
M-33-12-B	913
M-33-18-A	394
M-33-19-B	405
M-33-22-B	924
M-33-24-A	907
M-33-35-A	287
M-33-36-B	885
M-33-6-A	392
M-33-6-C	401
M-34-1-C	882
M-34-13-D	409
M-34-30-A	775
M-34-38-A	729

M-34-40-C	726
N-33-104-D	397
N-33-106-D	912
N-33-117-D	932
N-33-118-A	874
N-33-119-B	332
N-33-119-D	331
N-33-120-A	363
N-33-120-C	346
N-33-128-B	904
N-33-128-C	395
N-33-129-B	914
N-33-129-C	899
N-33-130-A	930
N-33-130-D	920-1
N-33-131-C	929
N-33-132-B	338
N-33-141-A	906
N-33-141-D	922
N-33-93-D	955
N-34-133-C	926

Mapa topograficzna 1:25 000. Ukł. 1965

102.41	426
102.42	417
112.31	418
113.14	407
116.12	493
116.33	374
122.33	422
123.13	420
123.22	408
123.24	421
126.12	388
137.14/L	373
143.13	769
143.24	772
146.14	390
153.14	784
153.21	773
153.44	760
163.11	460
163.22	761
172.31/P	704
174.14	457
175.34	612
176.34	609
196.43/L	615
202.33	796
212.13	798
213.14	859
213.21	803
221.32/P	672
223.34	804
231.23	795
232.22	860
233.13	821
233.24	812
234.13	856

236.34/L	633
241.24/P	322
242.11	825
242.33	465
244.32	644
244.34	526
245.21	639
246.13	645
251.24	511
251.43/P	548
254.24	627
263.13	516
263.23	541
272.23	568
284.14	375
314.42	676
325.33	683
335.23	666
335.32	477
335.33	342
335.34	341
344.31	357
344.42	343
350.44	949
354.23	314
355.23	319
355.24	321
355.32	356
355.41	336
356.32	349
356.33	348
365.11	330
365.31	334
365.32	344
365.41	309
365.42	359
374.22	240
376.13	410
414.43	901
423.32	894
424.14	888
432.44	898
438.11/L	215
442.14	277
443.13	923
443.14	880
443.34	281
452.41	263
472.21	255
511.21	739
521.14	728
522.11	754
522.12	702
530.44	731
531.21	740
531.22	744
531.23	725
531.33	751

532.12	451
540.22	730
541.41	743

Mapa topograficzna 1:50 000. Ukł. 1965

135.4	366
136.1	380
142.4/P	727
143.1	419
144.4	777
145.3	794
146.3	387
154.3	758
156.1	372
156.3	369
157.3	386
163.1	447
185.1	619
185.2	621
195.2	606
222.2	800
222.4	843
232.2	846
233.3	870
242.2	802
254.3	469
313.3	952
314.3	652
314.4	668
315.3	663
322.3	943
323.1	957
323.2	669
325.3	693
332.3	948
333.2	939
334.1	650
334.3	654
341.3	944
342.2	958
345.1	350
355.1	318
365.3	345
452.2	247
453.2	288
453.4	273
454.1	886
463.4	580
464.1	601
464.3	581
474.4	585

Mapa topograficzna 1:100 000. Ukł. GUGiK 1980

81.05.4	680
81.06.2	946
81.08.1	940
81.08.2	679
81.09.2	671
81.13.2	936
81.14.1	358

81.14.4	316
82.06.1	806
82.06.4	851
82.07.4	861
82.09.4	638
82.11.2	828
82.11.4	547
83.02.1	391
83.05.2	360
83.05.3	892
83.05.4	889
83.07.1	403
83.07.2	931
83.07.3	406
83.09.3	895
83.15.1	428
83.15.2	427
83.15.3	586
84.02.4	566
84.07.1	579
84.13.1	540
85.03.2	304
86.08.2	620

Morskie Mapy Nawigacyjne

zob. Skorowidze map morskich

155	27
260	28
261	34
262	36
263	35
269	39
270	45
498	32
499	31
64	33
68	41
71	38

Poza Krajem 163–4

Reedycja map topograficznych 848

Regio 150, 831

Szczegółowa mapa geochemiczna Górnego Śląska 1:25 000 443, 715–6, 720

Szlaki Kajakowe Polski

5	214
6	200
7	210

Świat Wokół Nas - Nowa Era 56

Wielkie odkrywanie Polski

cz. 1	128
cz. 2	124
cz. 3	127
cz. 4	123

Indeks haseł przedmiotowych

- A**
Adriatyk (wybrzeże) - Chorwacja 46–52
Adriatyk (wybrzeże) - Czarnogóra 46–52
Adriatyk (wybrzeże) - Słowenia 46–52
Adriatyk - żegluga 46–52
Adrspasko-Cieplickie, Skały (Czechy) - turystyka 70
Afryka - geografia fizyczna 960
Afryka - podział polityczny - stan na 2009 r. 960
Ameryka Południowa - 9 w. p.n.e.-5 w. 22
Ameryka Północna - geografia fizyczna 961
Ameryka Północna - podział polityczny - stan na 2009 r. 961
Ameryka Środkowa - 13-5 w p.n.e. 22
Andrychów (woj. małopolskie) - od 2001 r. 439
Architektura gotycka - historia 110
Architektura obronna niemiecka - zabytki - Polska - 20 w. 746
Architektura obronna polska - zabytki 746
Arkona (Niemcy) 25, 27
Asyria - 27-6 w. p.n.e. 22
Atlasy drogowe 93, 98, 103, 111, 120–1, 125–6
Atlasy geograficzne 1, 5–10, 17–9, 23–4, 46–52, 60, 88–92, 95, 101, 104, 115–6, 118–9, 137, 414–5, 746, 786, 917
Atlasy geologiczne 114
Atlasy historyczne 11–6, 20, 118
Augustowski, Kanał - turystyka 623–4
Augustów (woj. podlaskie ; okręg) - turystyka 622–4
Augustów (woj. podlaskie) - od 2001 r. 623–4
Azja - geografia fizyczna 959
Azja - podział polityczny - stan na 2009 r. 959
- B**
Babia Góra - turystyka 80
Babilonia - 27-6 w. p.n.e. 22
Bałtyk (wybrzeże) - turystyka 168
Bałtyk - żegluga 25–43, 45
Barcin (woj. kujawsko-pomorskie ; okręg) - geografia 307
Barcin (woj. kujawsko-pomorskie) - od 2001 r. 307
Bardzkie, Góry - turystyka 169
Bełchów (woj. łódzkie ; okręg) - geografia 407
Bełt, Wielki (cieśnina) - żegluga 33
Bełżyce (woj. lubelskie ; okręg) - geografia 366
Beskid Makowski - turystyka 80
Beskid Mały - turystyka 82
Beskid Sądecki - turystyka 170
Beskid Śląski - turystyka 171, 748
Beskid Żywiecki - turystyka 172–3
Będzin (woj. pomorskie ; okręg) - geografia 648
Będzin (woj. śląskie ; okręg) - geografia 701
Będzin (woj. śląskie ; okręg) - miejsca pamięci 700
Będzin (woj. śląskie ; okręg) - turystyka 700
Będzin (woj. śląskie ; okręg) - zabytki 700
Będzino (woj. zachodniopomorskie ; okręg) - turystyka 937
Białskie, Góry - turystyka 233–4
Biała Podlaska (woj. lubelskie) - od 2001 r. 367
Biała Rawska (woj. łódzkie ; okręg) - geografia 408
Biała Wielka (woj. śląskie ; okręg) - geografia 702
Białogard (woj. zachodniopomorskie ; okręg) - geografia 938
Białowieska, Puszcza - turystyka 143
Białe Bórze (woj. zachodniopomorskie ; okręg) - geografia 939
Białe Bórze (woj. zachodniopomorskie ; okręg) - turystyka 649
Białe Bórze (woj. zachodniopomorskie) - od 2001 r. 649
Białystok (woj. podlaskie) - geografia 625
Białystok (woj. podlaskie) - od 2001 r. 626
Biegi - Polska - od 2001 r. 670
Bielawa (woj. dolnośląskie, pow. Dzierżoniów) - od 2001 r. 244
Bielsko-Biała (woj. śląskie ; okręg) - geografia 704
Bielsko-Biała (woj. śląskie) - od 2001 r. 703
Bieruń (woj. śląskie ; okręg) - geografia 705

Bieszczady - turystyka - Polska 174
 Bieszczadzki Park Narodowy - fauna i flora 144
 Bieszczadzki Park Narodowy - turystyka 144
 Bieżeń (woj. mazowieckie ; okręg) - geografia 465
 Biłgoraj (woj. lubelskie ; okręg) - fauna i flora 368
 Biłgoraj (woj. lubelskie ; okręg) - geografia 369
 Biłgoraj (woj. lubelskie ; okręg) - turystyka 368, 370
 Biłgorajska, Równina - geografia 213
 Biłgorajska, Równina - turystyka 213
 Biskupiec (woj. warmińsko-mazurskie, pow. Nowe Miasto Lubawskie ; okręg) - geografia 795
 Bitwa 1914 r. pod Łodzią 161
 Bliżyn (woj. świętokrzyskie ; okręg) - turystyka 756
 Błonie (woj. mazowieckie, pow. Warszawa-Zachód ; okręg) - turystyka 466–8
 Błonie (woj. mazowieckie, pow. Warszawa-Zachód) - od 2001 r. 466–8
 Bobolice (woj. zachodniopomorskie ; okręg) - geografia 940
 Bobowa (woj. małopolskie ; okręg) - turystyka 431
 Bobowa (woj. małopolskie) - od 2001 r. 431
 Bogatynia (woj. dolnośląskie) - od 2001 r. 245
 Bolimowska, Puszcza - turystyka 145, 153
 Borki (woj. świętokrzyskie, gm. Mniów ; okręg) - geografia 757
 Borne-Sulinowo (woj. zachodniopomorskie ; okręg) - turystyka 941
 Bornholm (Dania) - turystyka 130–1
 Botnicka, Zatoka - żegluga 34
 Bóbr (dopływ Odry ; dolina) - turystyka 175
 Bralin (woj. wielkopolskie ; okręg) - turystyka 873
 Braniewo (woj. warmińsko-mazurskie ; okręg) - geografia 796
 Braniewo (woj. warmińsko-mazurskie ; okręg) - hydrografia 797
 Brodnica (woj. kujawsko-pomorskie) - geografia 308
 Brok (woj. mazowieckie ; okręg) - geografia 469
 Broumov (Czechy ; okręg) - turystyka 219, 264–5
 Broumowskie Ściany (Czechy) - turystyka 219
 Brusy (woj. pomorskie ; okręg) - geografia 650
 Brwinów (woj. mazowieckie ; okręg) - geografia 470
 Brzeg Dolny (woj. dolnośląskie ; okręg) - geografia 246–7
 Brzeg (woj. opolskie ; okręg) - geografia 580
 Brzesko (woj. małopolskie ; okręg) - geografia 432
 Brzesko (woj. małopolskie) - od 1989 r. 433
 Brześć Kujawski (woj. kujawsko-pomorskie ; okręg) - geografia 309
 Brzozów (woj. podkarpackie ; okręg) - turystyka 604–5
 Budzów (woj. małopolskie ; okręg) - turystyka 434
 Busko-Zdrój (woj. świętokrzyskie ; okręg) - geografia 758, 787
 Busko-Zdrój (woj. świętokrzyskie ; okręg) - turystyka 759
 Bydgoszcz (woj. kujawsko-pomorskie ; okręg) - geografia 311, 314–6
 Bydgoszcz (woj. kujawsko-pomorskie) - Bartodzieje 310
 Bydgoszcz (woj. kujawsko-pomorskie) - Czarnówko 311
 Bydgoszcz (woj. kujawsko-pomorskie) - Fordon 312
 Bydgoszcz (woj. kujawsko-pomorskie) - od 2001 r. 312–3
 Bydgoszcz (woj. kujawsko-pomorskie) - Osowa Góra 312
 Bydgoszcz (woj. kujawsko-pomorskie) - Smukała 312
 Bydgoszcz (woj. kujawsko-pomorskie) - Stare Miasto 314
 Bystrzyca Kłodzka (woj. dolnośląskie) - od 2001 r. 257
 Bystrzyckie, Góry - turystyka 176–7
 Bytkowo (woj. wielkopolskie) - od 2001 r. 925
 Bytom (woj. śląskie) - od 2001 r. 706–7
 Bytowskie, Pojezierze - turystyka 178
 Bytów (woj. pomorskie ; okręg) - turystyka 74–5, 651

Cerekwica (woj. wielkopolskie, pow. Poznań) - od 2001 r. 925
 Cerkwie - Polska - 16-21 w. 122
 Cewice (woj. pomorskie ; okręg) - geografia 652
 Chełmno (woj. kujawsko-pomorskie ; okręg) - turystyka 317
 Chełmża (woj. kujawsko-pomorskie ; okręg) - geografia 318
 Chiny - 25 w. p.n.e.-5 w. 22
 Chocianów (woj. dolnośląskie ; okręg) - turystyka 248
 Choczewo (woj. pomorskie ; okręg) - turystyka 653
 Chojnice (woj. pomorskie ; okręg) - geografia 654
 Chojnice (woj. pomorskie ; okręg) - turystyka 74–5
 Chorzele (woj. mazowieckie ; okręg) - geografia 471
 Chorzów (woj. śląskie) - od 2001 r. 708
 Chroberz (woj. świętokrzyskie ; okręg) - geografia 760
 Chróścice (woj. opolskie ; okręg) - geografia 581
 Chruściel (woj. warmińsko-mazurskie ; okręg) - geografia 798
 Ciechanów (woj. mazowieckie ; okręg) - geografia 472–5

Ciechanów (woj. mazowieckie) - Osiedle 40-lecia 472
 Ciechanów (woj. mazowieckie) - Śmiecin 473
 Ciechocin (woj. kujawsko-pomorskie ; okręg) - geografia 319
 Ciechocinek (woj. kujawsko-pomorskie) - od 2001 r. 320
 Cisna (woj. podkarpackie ; okręg) - geografia 606
 Czarna Góra (woj. podkarpackie ; okręg) - turystyka 607
 Czarna Konecka (dorzecze) - turystyka 786
 Czarnków (woj. wielkopolskie ; okręg) - geografia 874
 Czarnocin (woj. świętokrzyskie ; okręg) - geografia 761
 Czarny Dunajec (woj. małopolskie ; okręg) - turystyka 435
 Czarownice i czarownicy 87
 Czechowice-Dziedzice (woj. śląskie ; okręg) - geografia 709
 Czechowice-Dziedzice (woj. śląskie) - od 2001 r. 709
 Czechy - geografia 53
 Czechy - turystyka 87, 96
 Czemiń (woj. wielkopolskie) - od 2001 r. 893
 Czernica (woj. dolnośląskie, pow. Wrocław ; okręg) - turystyka 249
 Czersk (woj. mazowieckie) - od 2001 r. 476
 Czersk (woj. mazowieckie) - zamek 476
 Czerwińsk nad Wisłą (woj. mazowieckie ; okręg) - geografia 477
 Czerwonak (woj. wielkopolskie ; okręg) - geografia 875
 Częstochowa (woj. śląskie ; okręg) - geografia 711, 713
 Częstochowa (woj. śląskie) - Kiedrzyń 710
 Częstochowa (woj. śląskie) - od 2001 r. 712
 Częstochowa (woj. śląskie) - Północ 711
 Czorsztynskie, Jezioro - turystyka 179
 Czyżew-Osada (woj. podlaskie ; okręg) - geografia 627

Ćmińsk Kościelny (woj. świętokrzyskie ; okręg) - geografia 762
 Ćwiczenia i zadania dla gimnazjów 21

Dalekie (woj. wielkopolskie) - od 2001 r. 925
 Dąbie - geografia 954
 Dąbrowa Górnicza (woj. śląskie ; okręg) - geologia 715–6
 Dąbrowa Górnicza (woj. śląskie ; okręg) - gleba - chemia 715–6
 Dąbrowa Górnicza (woj. śląskie) - od 2001 r. 701
 Dąbrowa Górnicza (woj. śląskie) - Strzemieszyce Małe 714
 Dąbrowa Górnicza (woj. śląskie) - Strzemieszyce Wielkie - geologia 716
 Dąbrowa Górnicza (woj. śląskie) - Strzemieszyce Wielkie - gleba - chemia 716
 Dąbrowa (woj. świętokrzyskie, pow. Starachowice ; okręg) - geografia 763
 Dębica (woj. podkarpackie) - od 2001 r. 608
 Dęblin (woj. lubelskie) - od 2001 r. 371
 Dobra (dorzecze) - turystyka 180
 Dobrze Miasto (woj. warmińsko-mazurskie ; okręg) - geografia 800
 Dobrze Miasto (woj. warmińsko-mazurskie ; okręg) - hydrografia 799
 Dobrzyca (woj. wielkopolskie, pow. Piła ; okręg) - turystyka 210
 Doły Biskupie (woj. świętokrzyskie ; okręg) - geografia 764
 Drawa (dorzecze) - turystyka 181
 Drawieński Park Narodowy - turystyka 146
 Drawskie, Pojezierze - turystyka 182
 Drawsko - turystyka 181
 Drobin (woj. mazowieckie ; okręg) - geografia 478
 Droga św. Jakuba - Czechy 306
 Droga św. Jakuba - Polska 72, 306
 Drogi - Czechy 53
 Drogi - Estonia 65
 Drogi - Europa 54, 88–9, 93, 101
 Drogi - Francja 63
 Drogi - Litwa 65
 Drogi - Łotwa 65
 Drogi - Niemcy 66
 Drogi - Norwegia 69
 Drogi - Polska 88–9, 93, 98, 101, 103, 105–9, 111–2, 120–1, 125–6, 713
 Drogi - Szwecja 69
 Drzewa - Polska 576–7
 Duszniki-Zdrój (woj. dolnośląskie) - od 2001 r. 257
 Działdowo (woj. warmińsko-mazurskie ; okręg) - geografia 801–2
 Dziemiany (woj. pomorskie ; okręg) - turystyka 655
 Dziemiany (woj. pomorskie) - od 2001 r. 655
 Dzierżoniów (woj. dolnośląskie ; okręg) - turystyka 250
 Dzierżoniów (woj. dolnośląskie) - od 2001 r. 251
 Dzięrzychowo (woj. warmińsko-mazurskie ; okręg) - geografia 803
 Dziwnów (woj. zachodniopomorskie ; okręg) - turystyka 942

Dziwnów (woj. zachodniopomorskie) - od 2001 r. 942
Dziwnówek (woj. zachodniopomorskie) - od 2001 r. 942
Dźwierzuty (woj. warmińsko-mazurskie ; okręg) - geografia 804

Egipt - 27-6 w. p.n.e. 22

Elbląg (woj. warmińsko-mazurskie ; okręg) - geografia 806
Elbląg (woj. warmińsko-mazurskie) - od 2001 r. 805
Elbląski, Kanał - turystyka 183-4
Eliaszkówka (dolina) - turystyka 211
Elckie, Pojezierze - turystyka 185
Elk (woj. warmińsko-mazurskie ; okręg) - geografia 807, 809-11
Elk (woj. warmińsko-mazurskie) - Konieczki 807
Elk (woj. warmińsko-mazurskie) - od 2001 r. 808
Estonia - geografia 65
Estonia - turystyka 65
Europa - geografia 54, 60, 88-9, 93, 101
Europa - geografia fizyczna 58-9
Europa - geologia 114
Europa - podział polityczny - stan na 2004 r. 59
Europa - podział polityczny - stan na 2007 r. 57
Europa - podział polityczny - stan na 2009 r. 58
Europa - podział polityczny - stan na 2010 r. 56
Europa - 15 w. 64
Europa - 7-8 w. 55
Europa - 8-9 w. 55
Euroregion Glacensis - turystyka 61
Euroregion Pradziad - turystyka 597
Euroregion Silesia - turystyka 62

Faryny (woj. warmińsko-mazurskie ; okręg) - geografia 812

Fińska, Zatoka - żegluga 34-6
Fortyfikacje polowe - Polska - 1939-1945 r. 700
Fortyfikacje polowe - Polska - 1944-1989 r. 700
Fortyfikacje - Polska - 1918-1939 r. 746
Fortyfikacje - Polska - 1939-1945 r. 746
Fotografia lotnicza 119
Frampol (woj. lubelskie ; okręg) - geografia 372
Francja - geografia 63
Fredropol (woj. podkarpackie ; okręg) - geografia 609
Frombork (woj. warmińsko-mazurskie ; okręg) - geografia 813
Frýdlant (Czechy ; okręg) - turystyka 261
Frýdlant (Czechy) - od 2001 r. 261

Garwolin (woj. mazowieckie ; okręg) - turystyka 479

Garwolin (woj. mazowieckie) - od 2001 r. 479
Gąsocin (woj. mazowieckie ; okręg) - geografia 480
Gdańsk (woj. pomorskie ; okręg) - geografia 657, 663
Gdańsk (woj. pomorskie) - Klukowo 656
Gdańsk (woj. pomorskie) - Kokoszki 657
Gdańsk (woj. pomorskie) - od 2001 r. 37, 659-62, 665
Gdańsk (woj. pomorskie) - Osowa 658
Gdańska, diecezja (katol.) - podział administracyjny - stan na 2010 r. 73
Gdańska, Zatoka - żegluga 29, 37-8
Gdynia (woj. pomorskie) - od 2001 r. 37, 659, 662, 664-5
Geochemia - Polska 443, 715-6, 720
Geografia 24
Geografia - gimnazja 7-8, 23, 116
Geografia - szkoły podstawowe 1, 5, 17-8
Geografia - szkoły ponadgimnazjalne 9-10
Gielczyn (woj. podlaskie, pow. Łomża ; okręg) - geografia 628
Gierzwałd (woj. warmińsko-mazurskie ; okręg) - hydrografia 814
Głębock (woj. warmińsko-mazurskie ; okręg) - hydrografia 815
Głuchołazy (woj. opolskie ; okręg) - turystyka 582
Głuchołazy (woj. opolskie) - od 2001 r. 582
Gniew (woj. pomorskie ; okręg) - geografia 666
Gniezno (woj. wielkopolskie) - od 2001 r. 876-7
Godkowo (woj. warmińsko-mazurskie ; okręg) - hydrografia 816
Godkowo (woj. warmińsko-mazurskie) - Klekotki 848
Goleniów (woj. zachodniopomorskie) - od 2001 r. 953
Goleszów (woj. śląskie ; okręg) - turystyka 748
Golub-Dobrzyń (woj. kujawsko-pomorskie ; okręg) - geografia 321
Gołdap (woj. warmińsko-mazurskie ; okręg) - geografia 817
Gołdap (woj. warmińsko-mazurskie) - Osiedle Pod Lasem 817
Gorce - turystyka 186, 209

Gorlice (woj. małopolskie ; okręg) - turystyka 450
 Gorzów Wielkopolski (woj. lubuskie ; okręg) - geografia 391
 Gostynin (woj. mazowieckie ; okręg) - geografia 482
 Gostynin (woj. mazowieckie ; okręg) - turystyka 481
 Gostynińskie, Pojezierze - turystyka 187-9
 Gościno (woj. zachodniopomorskie ; okręg) - geografia 943
 Gowidłino (woj. pomorskie ; okręg) - turystyka 214
 Góra Kalwaria (woj. mazowieckie ; okręg) - turystyka 483-5
 Góra Kalwaria (woj. mazowieckie) - od 2001 r. 483-5
 Górowo Iławeckie (woj. warmińsko-mazurskie ; okręg) - hydrografia 818
 Górzno (woj. kujawsko-pomorskie ; okręg) - geografia 322
 GPS - stosowanie 51-2
 Granice (woj. mazowieckie) - od 2001 r. 552
 Grecja - 20-11 w. p.n.e. 22
 Grecja - 5 w. p.n.e. 64
 Grębocin (woj. kujawsko-pomorskie ; okręg) - geografia 323
 Grodków (woj. opolskie ; okręg) - turystyka 583
 Grodków (woj. opolskie) - od 2001 r. 583
 Grodno (Białoruś ; okręg) - geologia 640
 Grodzisk Mazowiecki (woj. mazowieckie ; okręg) - geografia 487
 Grodzisk Mazowiecki (woj. mazowieckie ; okręg) - turystyka 486, 488
 Grodzisk Mazowiecki (woj. mazowieckie) - od 2001 r. 486
 Gromin (woj. mazowieckie ; okręg) - geografia 489
 Grójec (woj. mazowieckie ; okręg) - turystyka 490-2
 Grójec (woj. mazowieckie) - od 2001 r. 490-1
 Grudziądz (woj. kujawsko-pomorskie ; okręg) - geografia 325-6
 Grudziądz (woj. kujawsko-pomorskie) - Mniszek 324
 Grudziądz (woj. kujawsko-pomorskie) - Strzemięcín 325
 Gryfice (woj. zachodniopomorskie) - od 2001 r. 252
 Gryfino (woj. zachodniopomorskie ; okręg) - geografia 944
 Gryfów Śląski (woj. dolnośląskie ; okręg) - turystyka 253
 Gryfów Śląski (woj. dolnośląskie) - od 2001 r. 252-3
 Gubin (woj. lubuskie ; okręg) - geografia 392
 Gwda (dorzecze) - turystyka 210

Harmęże (woj. małopolskie ; okręg) - geografia 436
 Hel (woj. pomorskie) - od 2001 r. 667
 Helska, Mierzeja - turystyka 667
 Historia - gimnazja 11-3, 21
 Historia - szkoły podstawowe 14-6
 Historia - szkoły ponadgimnazjalne 11
 Hniszów (woj. lubelskie ; okręg) - geografia 373
 Horyniec-Zdrój (woj. podkarpackie ; okręg) - turystyka 610
 Horyniec-Zdrój (woj. podkarpackie) - od 2001 r. 610
 Huszlew (woj. mazowieckie ; okręg) - geografia 493

Igołomia (woj. małopolskie ; okręg) - turystyka 437
 Iława (woj. warmińsko-mazurskie ; okręg) - hydrografia 820
 Iława (woj. warmińsko-mazurskie) - od 2001 r. 819
 Iławskie, Pojezierze - turystyka 190
 Indie - 25 w. p.n.e.-5 w. 22
 Inowrocław (woj. kujawsko-pomorskie ; okręg) - geografia 329-30
 Inowrocław (woj. kujawsko-pomorskie ; okręg) - turystyka 327
 Inowrocław (woj. kujawsko-pomorskie) - od 2001 r. 327-8
 Istebna (woj. śląskie ; okręg) - turystyka 717
 Izerskie, Góry - turystyka 191, 253, 266-8
 Izerskie, Pogórze - turystyka 253

Jabłoń (woj. warmińsko-mazurskie ; okręg) - turystyka 200
 Janowiec Wielkopolski (woj. kujawsko-pomorskie ; okręg) - geografia 331
 Jarocin (woj. wielkopolskie ; okręg) - turystyka 878
 Jarosław (woj. podkarpackie) - od 2001 r. 611
 Jarosławiec (woj. zachodniopomorskie ; okręg) - turystyka 945
 Jastrowie (nadleśnictwo) - turystyka 879
 Jastrzębie-Zdrój (woj. śląskie) - od 2001 r. 718, 755
 Jaworowa (woj. mazowieckie) - od 2001 r. 542
 Jaworówka (woj. podlaskie ; okręg) - geografia 629
 Jaworzno (woj. śląskie ; okręg) - geografia 719
 Jaworzno (woj. śląskie ; okręg) - geologia 720
 Jaworzno (woj. śląskie ; okręg) - gleba - chemia 720
 Jaworzno (woj. śląskie) - Byczyna 719
 Jaworzynka (woj. śląskie ; okręg) - turystyka 717
 Jedwabno (woj. warmińsko-mazurskie ; okręg) - geografia 821
 Jelenia Góra (woj. dolnośląskie ; okręg) - turystyka 254

Jeleniogórska, Kotlina - turystyka 192
 Jerzwałd (woj. warmińsko-mazurskie ; okręg) - hydrografia 822
 Jeseník (Czechy ; okręg) - turystyka 583
 Jeseník (Czechy) - turystyka 71
 Jesioniki (Czechy) - turystyka 71
 Jeziorany (woj. warmińsko-mazurskie ; okręg) - hydrografia 823
 Jędrzejów (woj. świętokrzyskie ; okręg) - geografia 787
 Jędrzejów (woj. świętokrzyskie) - od 2001 r. 765
 Jindřichov (Czechy) - turystyka 597
 Jordanów (woj. małopolskie ; okręg) - turystyka 438
 Józefów (woj. mazowieckie, pow. Otwock) - od 2001 r. 519–20
 Jugów (woj. dolnośląskie ; okręg) - geografia 255
 Jutrosin (woj. wielkopolskie ; okręg) - geografia 880

Kaczawskie, Góry - turystyka 193–4
 Kaczawskie, Pogórze - turystyka 193–4
 Kajakarstwo - Polska 181, 200, 210, 214, 854
 Kaliningrad (Rosja ; okręg) - turystyka 110, 142
 Kalisz (woj. wielkopolskie ; okręg) - geografia 882
 Kalisz (woj. wielkopolskie) - od 2001 r. 881
 Kamienna (dopływ Wisły ; dolina) 195
 Kamienna (dopływ Wisły ; dolina) - turystyka 195
 Kamienna (dopływ Wisły ; dorzecze) - turystyka 786
 Kamienne, Góry - turystyka 224
 Kamień Pomorski (woj. zachodniopomorskie ; okręg) - geografia 946
 Karczew (woj. mazowieckie) - od 2001 r. 519–20
 Karkonoski Park Narodowy - turystyka 147
 Karkonosze - turystyka 196–8
 Karniów (Czechy ; okręg) - turystyka 598–9
 Karpaty - budownictwo - Polska 122
 Kartuzy (woj. pomorskie ; okręg) - geografia 668
 Kartuzy (woj. pomorskie ; okręg) - turystyka 74–5
 Kaszuby - turystyka 74–5
 Katalogi zbiorów 164
 Katowice (woj. śląskie ; okręg) - geografia 721, 724–5
 Katowice (woj. śląskie) - Giszowiec 721
 Katowice (woj. śląskie) - Ligota 722, 725
 Katowice (woj. śląskie) - Osiedle Paderewskiego 723
 Katowice (woj. śląskie) - Szopienice 724
 Kattęgat, Cieśnina - żegluga 31, 39
 Kazimierza Wielka (woj. świętokrzyskie ; okręg) - geografia 787
 Kaźmierz (woj. wielkopolskie ; okręg) - geografia 883
 Kąkolewnica (woj. lubelskie ; okręg) - geografia 374
 Kcynia (woj. kujawsko-pomorskie ; okręg) - geografia 332
 Kędzierzyn-Koźle (woj. opolskie ; okręg) - geografia 584–5
 Kędzierzyn-Koźle (woj. opolskie) - Cisowa 584
 Kępice (woj. pomorskie ; okręg) - geografia 669
 Kępno (woj. wielkopolskie ; okręg) - geografia 885–6
 Kępno (woj. wielkopolskie ; okręg) - turystyka 884, 887
 Kęty (woj. małopolskie) - od 2001 r. 439
 Kiekrz (woj. wielkopolskie) - od 2001 r. 925
 Kielce (woj. świętokrzyskie ; okręg) - geografia 787
 Kielce (woj. świętokrzyskie) - od 2001 r. 766–8
 Kilońska, Zatoka - żegluga 31
 Kisielice (woj. warmińsko-mazurskie ; okręg) - hydrografia 824
 Kleczew (woj. wielkopolskie ; okręg) - geografia 888
 Klimat 2
 Kluczbork (woj. opolskie ; okręg) - geografia 586
 Kluczewsko (woj. świętokrzyskie ; okręg) - geografia 769
 Kluczowa (dolina) - turystyka 211
 Kłobuck (woj. śląskie ; okręg) - turystyka 132
 Kłoczew (woj. lubelskie ; okręg) - geografia 375
 Kłodawa (woj. wielkopolskie ; okręg) - geografia 889
 Kłodzko (woj. dolnośląskie ; okręg) - turystyka 76–7, 148, 169, 177, 218, 220, 234, 290
 Kłodzko (woj. dolnośląskie) - od 2001 r. 256–7
 Knyszyńska, Puszcza - turystyka 149
 Kobierzyce (woj. dolnośląskie ; okręg) - turystyka 258
 Kobylniki (woj. wielkopolskie, pow. Poznań) - od 2001 r. 925
 Kociewie - turystyka 78–9
 Kody pocztowe - Niemcy 67
 Kolejnictwo - Polska 90–2
 Kolno (woj. podlaskie ; okręg) - geografia 630
 Koło (woj. wielkopolskie) - od 2001 r. 890

Kołobrzeg (woj. zachodniopomorskie ; okręg) - turystyka 947
 Kołobrzeg (woj. zachodniopomorskie) - od 2001 r. 947
 Komorniki (woj. wielkopolskie, gm. Komorniki ; okręg) - geografia 891
 Komorniki (woj. wielkopolskie, gm. Komorniki) - od 2001 r. 891
 Komorów (woj. mazowieckie, pow. Pruszków) - od 2001 r. 533
 Komprachcice (woj. opolskie ; okręg) - turystyka 587
 Komprachcice (woj. opolskie) - od 2001 r. 587
 Koniaków (woj. śląskie ; okręg) - turystyka 717
 Koniecpol (woj. śląskie ; okręg) - geografia 726–7
 Konin (woj. wielkopolskie ; okręg) - geografia 892
 Konstancin-Jeziorna (woj. mazowieckie ; okręg) - geografia 494
 Konstancin-Jeziorna (woj. mazowieckie ; okręg) - turystyka 495–6
 Konstancin-Jeziorna (woj. mazowieckie) - od 2001 r. 495–6
 Konstancin-Jeziorna (woj. mazowieckie) - Skolimów 494
 Końskie (woj. świętokrzyskie ; okręg) - geografia 787
 Końskie (woj. świętokrzyskie) - od 2001 r. 770
 Korczyna (woj. podkarpackie ; okręg) - geografia 612
 Koronowo (woj. kujawsko-pomorskie ; okręg) - turystyka 333
 Koronowo (woj. kujawsko-pomorskie) - od 2001 r. 199, 313, 333
 Koronowskie, Jezioro - turystyka 199, 333
 Kościan (woj. wielkopolskie ; okręg) - turystyka 893
 Kościan (woj. wielkopolskie) - od 2001 r. 893
 Kościerzyna (woj. pomorskie ; okręg) - geografia 671
 Kościerzyna (woj. pomorskie ; okręg) - turystyka 74–5, 670
 Koziki (woj. podlaskie ; okręg) - geografia 631
 Kórnik (woj. wielkopolskie ; okręg) - geografia 894
 Krajeński Park Krajobrazowy 150
 Krajobraz - Polska 99
 Krakowsko-Częstochowska, Wyżyna - geologia 159
 Krakowsko-Częstochowska, Wyżyna - turystyka 82
 Kraków (woj. małopolskie ; okręg) - turystyka 440, 442
 Kraków (woj. małopolskie) - od 2001 r. 440–1
 Krasnoludki 291, 293
 Kraśnik (woj. lubelskie) - od 2001 r. 378
 Kresy wschodnie Rzeczypospolitej - 1901-1914 r. 160
 Krępsko (woj. wielkopolskie ; okręg) - turystyka 210
 Krosno (woj. podkarpackie ; okręg) - geografia 613
 Krosno (woj. podkarpackie) - Turaszówka 613
 Krotoszyn (woj. wielkopolskie ; okręg) - geografia 895
 Krowiarki (góry) - turystyka 233
 Krupski Młyn (woj. śląskie ; okręg) - geografia 728
 Kruszwica (woj. kujawsko-pomorskie ; okręg) - geografia 334
 Krutynia (dorzecze) - turystyka 200
 Krzepice (woj. śląskie ; okręg) - geografia 729
 Krzewy - Polska 576–7
 Krzyszkowo (woj. wielkopolskie) - od 2001 r. 925
 Krzywiń (woj. wielkopolskie ; okręg) - geografia 896
 Krzywiń (woj. wielkopolskie) - od 2001 r. 893
 Krzyż Wielkopolski (woj. wielkopolskie ; okręg) - turystyka 181
 Krzyżanowice (woj. śląskie ; okręg) - geografia 730
 Kudowa-Zdrój (woj. dolnośląskie) - od 2001 r. 257
Laskowiec (woj. mazowieckie ; okręg) - geografia 497
 Las - Polska 136, 301
 Lázně Libverda (Czechy) - od 2001 r. 266
 Legnica (woj. dolnośląskie ; okręg) - turystyka 259
 Legnica (woj. dolnośląskie) - od 2001 r. 259
 Leszno (woj. mazowieckie, pow. Warszawa-Zachód ; okręg) - turystyka 498
 Leszno (woj. mazowieckie, pow. Warszawa-Zachód) - od 2001 r. 498
 Leszno (woj. wielkopolskie ; okręg) - geografia 898
 Leszno (woj. wielkopolskie) - od 2001 r. 897
 Lesznowola (woj. mazowieckie, pow. Piaseczno ; okręg) - turystyka 499–500
 Leśnica (woj. opolskie ; okręg) - turystyka 588
 Letniki (woj. podlaskie ; okręg) - geografia 632
 Leżajsk (woj. podkarpackie) - od 2001 r. 614
 Lębork (woj. pomorskie ; okręg) - turystyka 74–5
 Lędziny (woj. śląskie ; okręg) - geografia 705
 Libiąż (woj. małopolskie ; okręg) - geologia 443
 Libiąż (woj. małopolskie ; okręg) - gleba - chemia 443
 Licze (woj. pomorskie ; okręg) - geografia 672
 Lidzbark Warmiński (woj. warmińsko-mazurskie ; okręg) - geografia 828
 Lidzbark Warmiński (woj. warmińsko-mazurskie ; okręg) - hydrografia 827
 Lidzbark (woj. warmińsko-mazurskie ; okręg) - geografia 825–6

Linia (woj. pomorskie ; okręg) - turystyka 673
 Lipka (nadleśnictwo) - turystyka 879
 Lipusz (woj. pomorskie ; okręg) - turystyka 674
 Litwa - geografia 65
 Litwa - turystyka 65
 Lniano (woj. kujawsko-pomorskie ; okręg) - geografia 335
 Lniano (woj. kujawsko-pomorskie) - od 2001 r. 335
 Lubartów (woj. lubelskie) - od 2001 r. 378
 Lubicz Dolny (woj. kujawsko-pomorskie ; okręg) - geografia 336
 Lubicz Górny (woj. kujawsko-pomorskie ; okręg) - geografia 336
 Lublin (woj. lubelskie) - Czechów 376
 Lublin (woj. lubelskie) - Kalinowszczyzna 377
 Lublin (woj. lubelskie) - od 2001 r. 378
 Lubomia (woj. śląskie ; okręg) - geografia 731
 Lubomierz (woj. dolnośląskie ; okręg) - turystyka 260
 Lubomierz (woj. dolnośląskie) - od 2001 r. 260–1
 Lubyca Królewska (woj. lubelskie) - od 2001 r. 379
 Lutowiska (woj. podkarpackie ; okręg) - geografia 615
 Lututów (woj. łódzkie ; okręg) - geografia 409
 Lwówek Śląski (woj. dolnośląskie ; okręg) - turystyka 261–2
 Lwówek Śląski (woj. dolnośląskie) - od 2001 r. 261–2
 Lwówek (woj. wielkopolskie ; okręg) - geografia 899
Łabiszyn (woj. kujawsko-pomorskie ; okręg) - turystyka 337
 Łagów (woj. lubuskie, pow. Świebodzin ; okręg) - geografia 393
 Łanięta (woj. łódzkie ; okręg) - geografia 410
 Łañcut (woj. podkarpackie) - od 2001 r. 614
 Łask (woj. łódzkie ; okręg) - turystyka 411
 Łeba (woj. pomorskie) - od 2001 r. 675
 Łebno (woj. pomorskie ; okręg) - geografia 676
 Łekno (woj. wielkopolskie ; okręg) - turystyka 900
 Łęczna (woj. lubelskie ; okręg) - geografia 380
 Łęczna (woj. lubelskie ; okręg) - turystyka 381
 Łęczna (woj. lubelskie) - od 2001 r. 378
 Łęg Tarnowski (woj. małopolskie ; okręg) - geografia 444
 Łęgonice (woj. mazowieckie ; okręg) - geografia 501
 Łęknica (woj. lubuskie ; okręg) - geografia 394
 Łobez (woj. zachodniopomorskie ; okręg) - geografia 948
 Łochów (woj. mazowieckie ; okręg) - geografia 502
 Łotwa - geografia 65
 Łotwa - turystyka 65
 Łódzkie, województwo (od 1999) - kultura - zabytki 412
 Łódź (woj. łódzkie ; okręg) - cmentarze 161
 Łódź (woj. łódzkie ; okręg) - turystyka 416
 Łódź (woj. łódzkie ; okręg) - 1914-1918 r. 161
 Łódź (woj. łódzkie) - geografia 414
 Łódź (woj. łódzkie) - od 2001 r. 413, 415
 Łuków (woj. lubelskie) - od 2001 r. 544
 Łukta (woj. warmińsko-mazurskie ; okręg) - hydrografia 829
 Łukta (woj. warmińsko-mazurskie ; okręg) - turystyka 831
 Łukta (woj. warmińsko-mazurskie) - od 2001 r. 831
 Łuszczewo (woj. wielkopolskie ; okręg) - geografia 901
Maków Mazowiecki (woj. mazowieckie ; okręg) - geografia 503
 Malbork (woj. pomorskie ; okręg) - geografia 677
 Malczyce (woj. dolnośląskie ; okręg) - geografia 263
 Małkinia Górna (woj. mazowieckie ; okręg) - geografia 504
 Małopolska - religia 83
 Małopolska - turystyka 80–4, 209, 211, 241, 442, 450
 Małopolskie, województwo - geografia 445–6
 Małopolskie, województwo - gospodarka 446
 Małopolskie, województwo - programy i fundusze wspólnotowe 446
 Małopolskie, województwo - turystyka 445
 Maniewo (woj. wielkopolskie ; okręg) - geografia 902
 Mapy 4, 67, 122, 136–7, 156, 161, 163–4, 242, 307, 335, 339, 353, 415, 432, 446, 453, 648, 688–90, 692, 701, 705, 709, 734, 736, 753, 787, 835, 891, 908
 Mapy administracyjne 59, 73, 102, 113, 138
 Mapy dla niewidomych 6, 115
 Mapy drogowe 53–4, 63, 65–6, 69, 88–9, 101, 105–9, 112, 123–4, 127–8, 133, 195, 445, 713, 747, 788–90
 Mapy geologiczne 97, 159, 223, 443, 640, 715–6, 720
 Mapy gospodarcze 414
 Mapy historyczne 3, 22, 55, 64, 68, 162, 165–6
 Mapy hydrograficzne 361, 797, 799, 814–6, 818, 820, 822–4, 827, 829, 832, 837, 841–2, 845, 847, 850, 852, 855, 857–8, 862–3, 871–2

Mapy kolejowe 90–2
 Mapy konturowe 21, 117
 Mapy ludnościowe 414
 Mapy morskie 25–43, 45–50
 Mapy polityczne 56–8, 959–61
 Mapy przeglądowe 58–9, 99–100, 160, 167, 959–61
 Mapy przyrodnicze 144, 368, 404
 Mapy zoologiczne 97
 Mapy szkolne 7, 9, 11–6, 21, 23, 56, 116–7
 Mapy ściennie 2–3, 22, 55–6, 64, 68, 99–100, 102, 138
 Mapy topograficzne 143, 145, 149, 182, 185, 190, 203, 212–3, 215, 228–31, 239–40, 246–7, 255, 263, 270–1, 273, 277–9, 281, 283, 285–8, 304, 308–11, 314–6, 318–9, 321–6, 329–32, 334, 336, 338, 341–6, 348–50, 356–60, 362–3, 366, 369, 372–7, 380, 386–8, 390–5, 397–8, 400–1, 403, 405–10, 416–22, 426–8, 436, 444, 447, 451, 454–7, 460, 462, 464–5, 469–75, 477–8, 480, 482, 487, 489, 493–4, 497, 501–4, 506, 509–11, 514–8, 521, 526, 531, 534–8, 540–1, 543, 546–8, 551, 553, 557, 559–61, 565–6, 568–72, 579–81, 584–6, 601–3, 606, 609, 612–3, 615–6, 619–21, 625, 627–34, 637–9, 644–7, 650, 652, 654, 656–8, 663, 666, 668–9, 671–2, 676–7, 679–80, 683, 687, 693, 702, 704, 710–1, 714, 719, 721–31, 739–40, 743–4, 751, 754, 757–8, 760–4, 769, 771–81, 784–5, 791–6, 798, 800–4, 806–7, 809–13, 817, 821, 825–6, 828, 830, 834, 836, 838–9, 843–4, 846, 848–9, 851, 856, 859–61, 870, 874–5, 880, 882–3, 885–6, 888–9, 892, 894–6, 898–9, 901–7, 909–16, 920–4, 926–34, 936, 938–40, 943–4, 946, 948–9, 952, 954–5, 957–8
 Mapy turystyczne 44, 61–2, 65, 69–72, 74–87, 94, 96, 104, 110, 123–4, 127–32, 134–5, 139–55, 157–9, 168–214, 216–22, 224–39, 241, 243–4, 248–50, 253–4, 256, 258–62, 264–8, 272, 274–5, 280, 284, 290–3, 301–3, 305–6, 317, 327, 333, 337, 340, 347, 351–2, 364–5, 368, 370, 381, 383–4, 396, 399, 404, 411–2, 416, 423–5, 429, 431, 434–5, 437–8, 442, 445, 448–50, 458–9, 463, 466–8, 479, 481, 483–6, 488, 490–2, 495–6, 498–500, 508, 513, 523–5, 527–8, 530, 533, 542, 549–50, 552, 554–5, 558, 567, 573–7, 582–3, 587–92, 594–600, 604–5, 607, 610, 617, 622–4, 635–6, 641–2, 649, 651, 653, 655, 667, 670, 673–5, 678, 681–2, 684, 694–8, 700, 717, 737–8, 745, 747–9, 756, 759, 786, 788–90, 831, 833, 853–4, 864–9, 873, 878–9, 884, 887, 890, 893, 900, 935, 937, 941–2, 945, 947, 956
 Marcinków (woj. świętokrzyskie ; okręg) - geografia 771
 Materiały pomocnicze dla gimnazjów 7–8, 11–3, 23, 116
 Materiały pomocnicze dla szkół 56, 117
 Materiały pomocnicze dla szkół podstawowych 1, 5, 14–8
 Materiały pomocnicze dla szkół ponadgimnazjalnych 9–11
 Mazurskie, Pojezierze - turystyka 201–2
 Mazury - turystyka 140–2
 Meklemburska, Zatoka (Niemcy) - żegluga 31
 Mezopotamia - 40-20 w. p.n.e. 22
 Miasta - Polska - 17 w. 163–4
 Miastko (woj. pomorskie ; okręg) - geografia 679
 Miastko (woj. pomorskie ; okręg) - turystyka 678
 Miechów (woj. małopolskie ; okręg) - geografia 447
 Miedza (woj. wielkopolskie ; okręg) - geografia 903
 Miedziana Góra (woj. świętokrzyskie, pow. Kielce ; okręg) - geografia 772
 Mielec (woj. podkarpackie ; okręg) - geografia 616
 Mielec (woj. podkarpackie ; okręg) - obozy hitlerowskie 162
 Mielec (woj. podkarpackie) - Osiedle Rzochów 616
 Mieroszów (woj. dolnośląskie ; okręg) - turystyka 264–5
 Międzychód (woj. wielkopolskie, pow. Międzychód ; okręg) - geografia 904
 Międzyzlesie (woj. warmińsko-mazurskie, pow. Ostróda ; okręg) - geografia 830
 Międzyrzecz (woj. lubuskie ; okręg) - geografia 395
 Międzywodzie (woj. zachodniopomorskie) - od 2001 r. 942
 Międzyzdroje (woj. zachodniopomorskie) - od 2001 r. 242
 Mikołów (woj. śląskie ; okręg) - geografia 705
 Mikołów (woj. śląskie) - od 2001 r. 732–3
 Milanówek (woj. mazowieckie ; okręg) - geografia 506
 Milanówek (woj. mazowieckie) - od 2001 r. 505
 Miłakowo (woj. warmińsko-mazurskie ; okręg) - turystyka 831
 Miłakowo (woj. warmińsko-mazurskie) - od 2001 r. 831
 Mimoń (Czechy ; okręg) - turystyka 306
 Minkowce (woj. podlaskie ; okręg) - geografia 633
 Mińsk Mazowiecki (woj. mazowieckie ; okręg) - geografia 509
 Mińsk Mazowiecki (woj. mazowieckie ; okręg) - turystyka 508
 Mińsk Mazowiecki (woj. mazowieckie) - od 2001 r. 507–8
 Mirsk (woj. dolnośląskie ; okręg) - turystyka 267–8
 Mirsk (woj. dolnośląskie) - od 2001 r. 261, 266–8
 Mława (woj. mazowieckie ; okręg) - geografia 510
 Mnichów (woj. świętokrzyskie ; okręg) - geografia 773
 Mniów (woj. świętokrzyskie ; okręg) - geografia 774
 Mochowo (woj. mazowieckie ; okręg) - geografia 511
 Mogilno (woj. kujawsko-pomorskie ; okręg) - geografia 338
 Morąg (woj. warmińsko-mazurskie ; okręg) - hydrografia 832
 Morąg (woj. warmińsko-mazurskie ; okręg) - turystyka 831
 Morąg (woj. warmińsko-mazurskie) - od 2001 r. 831
 Moryń (woj. zachodniopomorskie ; okręg) - geografia 949
 Mrągowskie, Pojezierze - turystyka 203
 Mrowino (woj. wielkopolskie) - od 2001 r. 925
 Mszczonów (woj. mazowieckie) - od 2001 r. 512

Myszkowo (woj. wielkopolskie ; okręg) - geografia 905
 Myszków (woj. śląskie ; okręg) - geografia 734
 Myszyniec (woj. mazowieckie, pow. Ostrołęka ; okręg) - turystyka 513
Nakło nad Notecią (woj. kujawsko-pomorskie ; okręg) - geografia 339
 Nakło nad Notecią (woj. kujawsko-pomorskie) - od 2001 r. 313
 Napachanie (woj. wielkopolskie) - od 2001 r. 925
 Narciarstwo - Polska 80–2, 84
 Narew, Górna (dolina) - turystyka 204
 Nasielsk (woj. mazowieckie ; okręg) - geografia 514
 Nidzica (woj. warmińsko-mazurskie ; okręg) - geografia 834
 Nidzica (woj. warmińsko-mazurskie ; okręg) - turystyka 833, 835
 Niechorze (woj. zachodniopomorskie ; okręg) - geografia 25
 Niedźwiedź (woj. małopolskie, pow. Limanowa ; okręg) - turystyka 448
 Niekłań Wielki (woj. świętokrzyskie ; okręg) - geografia 775
 Niemcy - geografia 66–7
 Niemodlin (woj. opolskie ; okręg) - turystyka 589
 Niestachów (woj. świętokrzyskie ; okręg) - geografia 776
 Nordic walking 399
 Norwegia - geografia 69
 Norwegia - turystyka 69
 Nové Město pod Smrkem (Czechy) - od 2001 r. 266–8
 Nowa Sól (woj. lubuskie ; okręg) - turystyka 396
 Nowe Grocholice (woj. mazowieckie) - od 2001 r. 542
 Nowe Miasto Lubawskie (woj. warmińsko-mazurskie ; okręg) - geografia 836
 Nowe Miasto Lubawskie (woj. warmińsko-mazurskie ; okręg) - hydrografia 837
 Nowe Miasto nad Pilicą (woj. mazowieckie ; okręg) - geografia 515
 Nowe (woj. kujawsko-pomorskie ; okręg) - geografia 341
 Nowe (woj. kujawsko-pomorskie ; okręg) - turystyka 340
 Nowe (woj. kujawsko-pomorskie) - od 2001 r. 340
 Nowogard (woj. zachodniopomorskie) - od 2001 r. 950
 Nowogród (woj. podlaskie ; okręg) - geografia 634
 Nowy Dwór Gdański (woj. pomorskie ; okręg) - geografia 680
 Nowy Dwór Mazowiecki (woj. mazowieckie ; okręg) - geografia 516
 Nowy Sącz (woj. małopolskie ; okręg) - turystyka 450
 Nowy Targ (woj. małopolskie ; okręg) - turystyka 449
 Nowy Tomysł (woj. wielkopolskie ; okręg) - geografia 906
 Nurzec-Stacja (woj. podlaskie ; okręg) - turystyka 635
 Nysa (woj. opolskie ; okręg) - turystyka 590–1
Obiekty i urządzenia turystyczne 140–1
 Oborniki Śląskie (woj. dolnośląskie ; okręg) - geografia 270
 Oborniki Śląskie (woj. dolnośląskie) - od 2001 r. 269
 Ochrona przyrody 156
 Ochrona przyrody - Polska 148
 Odkrycia geograficzne - 15-16 w. 3
 Odkrycia geograficzne - 16-17 w. 3
 Odolanów (woj. wielkopolskie ; okręg) - geografia 907
 Ogrody botaniczne - Polska 555
 Okonek (nadleśnictwo) - turystyka 879
 Olecko (woj. warmińsko-mazurskie ; okręg) - geografia 838–9
 Olecko (woj. warmińsko-mazurskie) - Siejnik 838
 Olesno (woj. opolskie ; okręg) - turystyka 592
 Oleśnica (woj. dolnośląskie ; okręg) - geografia 271, 273
 Oleśnica (woj. dolnośląskie ; okręg) - turystyka 272, 274
 Oleśnica (woj. dolnośląskie) - od 2001 r. 272
 Oleśnica (woj. dolnośląskie) - Rataje 271
 Olkusz (woj. małopolskie ; okręg) - geografia 451
 Olsztyn (woj. warmińsko-mazurskie ; okręg) - geografia 843
 Olsztyn (woj. warmińsko-mazurskie ; okręg) - hydrografia 841–2
 Olsztyn (woj. warmińsko-mazurskie ; okręg) - turystyka 833
 Olsztyn (woj. warmińsko-mazurskie) - od 2001 r. 840
 Olsztynek (woj. warmińsko-mazurskie ; okręg) - geografia 844, 846
 Olsztynek (woj. warmińsko-mazurskie ; okręg) - hydrografia 845
 Opatów (woj. świętokrzyskie ; okręg) - geografia 777, 787
 Opawskie, Góry - turystyka 205–6
 Opole (woj. opolskie ; okręg) - geografia 137
 Opole (woj. opolskie ; okręg) - turystyka 594
 Opole (woj. opolskie) - od 2001 r. 593
 Oporów (woj. łódzkie ; okręg) - geografia 417
 Øresundsbron 41
 Organizacje gospodarcze - Europa - od 1989 r. 56
 Orlickie, Góry - turystyka 176–7

Orneta (woj. warmińsko-mazurskie ; okręg) - geografia 848
 Orneta (woj. warmińsko-mazurskie ; okręg) - hydrografia 847
 Ortofotomapy 746
 Orzysz (woj. warmińsko-mazurskie ; okręg) - geografia 849
 Osie (woj. kujawsko-pomorskie ; okręg) - geografia 342
 Osiek (woj. pomorskie, pow. Starogard Gdański ; okręg) - turystyka 681–2
 Osiek (woj. pomorskie, pow. Starogard Gdański) - od 2001 r. 681–2
 Oslofjorden (Norwegia) - żegluga 31, 45
 Ostasz (Czechy ; góra) - turystyka 70
 Ostrołęka (woj. mazowieckie ; okręg) - geografia 517
 Ostroróg (woj. wielkopolskie ; okręg) - geografia 908
 Ostroróg (woj. wielkopolskie) - od 2001 r. 908
 Ostrowiec Świętokrzyski (woj. świętokrzyskie ; okręg) - geografia 787
 Ostróda (woj. warmińsko-mazurskie ; okręg) - geografia 851
 Ostróda (woj. warmińsko-mazurskie ; okręg) - hydrografia 850
 Ośrodki sportów zimowych - Polska 191
 Oświęcim (woj. małopolskie ; okręg) - geografia 453
 Oświęcim (woj. małopolskie) - od 2001 r. 452
 Otwock (woj. mazowieckie ; okręg) - geografia 518, 521
 Otwock (woj. mazowieckie) - Kresy 518
 Otwock (woj. mazowieckie) - od 2001 r. 519–20
 Owczegłowy (woj. wielkopolskie ; okręg) - geografia 909
 Ożarów Mazowiecki (woj. mazowieckie ; okręg) - turystyka 522
 Ożarów Mazowiecki (woj. mazowieckie) - od 2001 r. 522

Paczków (woj. opolskie ; okręg) - turystyka 595
 Paczków (woj. opolskie) - od 2001 r. 595
 Paleozoik - geologia - Europa Środkowo-Wschodnia 114
 Paleozoik - geologia - Polska 114
 Palestyna - 13-10 w. p.n.e. 22
 Panoramy 476
 Paprotnia (woj. mazowieckie, pow. Sochaczew) - Niepokalanów-Klasztor 552
 Paprotnia (woj. mazowieckie, pow. Sochaczew) - od 2001 r. 552
 Park Krajobrazowy Beskidu Śląskiego - turystyka 749
 Park Krajobrazowy Dolinki Krakowskie - turystyka 211
 Park Krajobrazowy Góra św. Anny - turystyka 151
 Park Krajobrazowy Góry Opawskie - turystyka 206
 Park Narodowy Bory Tucholskie - turystyka 152
 Parki i ogrody - Polska 192, 574–7
 Parkowa, Góra - turystyka 582
 Parszów (woj. świętokrzyskie ; okręg) - geografia 778
 Pawłowice (woj. wielkopolskie, pow. Poznań) - od 2001 r. 925
 Pawłowo Skockie (woj. wielkopolskie ; okręg) - geografia 910
 Piaseczno (woj. mazowieckie, pow. Piaseczno ; okręg) - turystyka 523–5
 Piaseczno (woj. mazowieckie, pow. Piaseczno) - od 2001 r. 523–4
 Piastowski, Szlak 85–6
 Piastów (woj. mazowieckie, pow. Pruszków) - od 2001 r. 533
 Piątek Wielki (woj. wielkopolskie ; okręg) - geografia 911
 Piechowice (woj. dolnośląskie ; okręg) - turystyka 275
 Piechowice (woj. dolnośląskie) - od 2001 r. 275
 Piekary Śląskie (woj. śląskie) - od 2001 r. 735
 Pielgrzymki - Polska 72
 Pieniężno (woj. warmińsko-mazurskie ; okręg) - hydrografia 852
 Pieniny - turystyka 207, 209
 Pieniny - turystyka - Polska 208
 Pieniny - turystyka - Słowacja 208
 Piława (woj. mazowieckie, pow. Garwolin) - od 2001 r. 479
 Piła (woj. wielkopolskie ; okręg) - geografia 912
 Piława (dorzecze) - turystyka 210
 Pinczyn (woj. pomorskie ; okręg) - geografia 683
 Pińczów (woj. świętokrzyskie ; okręg) - geografia 787
 Piski (woj. mazowieckie ; okręg) - geografia 526
 Pisz (woj. warmińsko-mazurskie ; okręg) - turystyka 853–4
 Pisz (woj. warmińsko-mazurskie) - od 2001 r. 854
 Plany miast 88–9, 101, 163–4, 199, 232, 236, 242, 244–5, 251–3, 256–7, 259–62, 266–9, 272, 275–6, 280, 282, 284, 289, 291, 293–301, 305, 307, 312–3, 320, 327–8, 333, 335, 340, 354–5, 367, 371, 378–9, 382, 385, 389, 402, 413, 415, 424–5, 430–1, 433, 439–41, 452, 458–9, 461, 466–8, 476, 479, 483–6, 490–1, 495–6, 498–500, 505, 507–8, 512, 519–20, 522–5, 527–9, 532–3, 539, 542, 544
 Plany miast. 545
 Plany miast 549, 552, 554, 556, 558, 562–4, 578, 583, 587, 593, 595, 600, 608, 610–1, 614, 618, 623–4, 626, 641, 643, 649, 655, 659–62, 664–5, 667, 675, 681–2, 685–6, 688–91, 699, 701, 703, 706–9, 712, 718, 732–3, 735–6, 741–2, 745, 749–50, 752, 755, 765–8, 770, 782–3, 805, 808, 819, 831, 840, 854, 876–7, 881, 890–1, 893, 897, 908, 917–9, 925, 942, 947, 950–1, 953
 Pleszew (woj. wielkopolskie ; okręg) - geografia 913
 Płock (woj. mazowieckie ; okręg) - turystyka 527–8, 530

Płock (woj. mazowieckie) - od 2001 r. 527–9
 Płocochowo (woj. mazowieckie ; okręg) - geografia 531
 Płoskinia (woj. warmińsko-mazurskie ; okręg) - hydrografia 855
 Pniewy (woj. wielkopolskie ; okręg) - geografia 914
 Pobiedziska (woj. wielkopolskie ; okręg) - geografia 915
 Poddębice (woj. łódzkie ; okręg) - geografia 418
 Podhale - turystyka 209
 Podkarpackie, województwo - turystyka 617
 Podlaskie, województwo - turystyka 636
 Podtatrze - turystyka 81
 Pogorzalki (woj. podlaskie ; okręg) - geografia 637
 Pogubie Średnie (woj. warmińsko-mazurskie ; okręg) - geografia 856
 Polanica-Zdrój (woj. dolnośląskie) - od 2001 r. 257, 276
 Polanica-Zdrój (woj. dolnośląskie) - turystyka 276
 Police nad Metuji (Czechy ; okręg) - turystyka 219
 Police (woj. zachodniopomorskie) - od 2001 r. 953
 Polichno (woj. świętokrzyskie, pow. Kielce ; okręg) - geografia 779
 Polska Południowa - geografia 120–2
 Polska Południowa - turystyka 123–4
 Polska Północna - geografia 125–6
 Polska Północna - turystyka 127–8
 Polska Wschodnia - turystyka 123, 127
 Polska Zachodnia - turystyka 124, 128
 Polska - geografia 10, 23, 88–93, 98–101, 103, 105–9, 111–2, 115–9
 Polska - geologia 97, 114
 Polska - historia 21, 118
 Polska - podział administracyjny - stan na 2006 r. 113
 Polska - podział administracyjny - stan na 2011 r. 102
 Polska - turystyka 87, 94–6, 104, 110
 Polska - 17 w. 163–4
 Pomarzanowice (woj. wielkopolskie ; okręg) - geografia 916
 Pomorska, Zatoka - żegluga 31, 40
 Pomorze Zachodnie - turystyka 130–1
 Pomorze - turystyka 129
 Popielów (woj. opolskie ; okręg) - turystyka 596
 Postomino (woj. zachodniopomorskie ; okręg) - turystyka 945
 Powstanie 1944 r. warszawskie 165–6
 Powstanie 1944 r. warszawskie - w fotografii 165
 Poznań (woj. wielkopolskie ; okręg) - geografia 917, 920–1
 Poznań (woj. wielkopolskie) - od 2001 r. 917–8
 Poznań (woj. wielkopolskie) - Osiedle Kwiatowe 891
 Poznań (woj. wielkopolskie) - 17-20 w. 919
 Północne, Morze - żegluga 45
 Pradziad (Czechy) - turystyka 71
 Prądnik (dolina) - turystyka 211
 Preszów (Słowacja ; okręg) - turystyka 617
 Prudnik (woj. opolskie ; okręg) - turystyka 597–9
 Pruszcz (woj. kujawsko-pomorskie, pow. Tuchola ; okręg) - geografia 343
 Pruszków (woj. mazowieckie ; okręg) - turystyka 533
 Pruszków (woj. mazowieckie) - od 2001 r. 532–3
 Przasnysz (woj. mazowieckie ; okręg) - geografia 534
 Przedbórz (woj. łódzkie ; okręg) - geografia 419
 Przedmoście (woj. dolnośląskie, pow. Głogów ; okręg) - geografia 277
 Przemyśl (woj. podkarpackie) - od 2001 r. 618
 Przewodniki turystyczne 831
 Przeworsk (woj. podkarpackie) - od 2001 r. 614
 Przybroda (woj. wielkopolskie) - od 2001 r. 925
 Przyroda - szkoły podstawowe 1, 5, 17–8
 Psary-Kąty (woj. świętokrzyskie ; okręg) - geografia 780
 Pszczyzna (woj. śląskie ; okręg) - geografia 705, 736
 Pszczyzna (woj. śląskie) - od 2001 r. 718, 736
 Psenno (woj. dolnośląskie ; okręg) - geografia 278
 Pszów (woj. śląskie) - od 2001 r. 750
 Puck (woj. pomorskie ; okręg) - turystyka 684
 Puławy (woj. lubelskie) - od 2001 r. 378
 Pułtusk (woj. mazowieckie ; okręg) - geografia 535
Raciąż (woj. mazowieckie ; okręg) - geografia 536
 Racibórz (woj. śląskie ; okręg) - turystyka 737–8
 Radęcin (woj. lubuskie ; okręg) - geografia 397
 Radków (woj. dolnośląskie ; okręg) - turystyka 219
 Radlin (woj. śląskie) - od 2001 r. 750
 Radom (woj. mazowieckie ; okręg) - geografia 537–8, 540

Radom (woj. mazowieckie) - Długajów 537
 Radom (woj. mazowieckie) - od 2001 r. 539
 Radom (woj. mazowieckie) - Wola Gołębiowska 538
 Radziejów (woj. kujawsko-pomorskie ; okręg) - geografia 344–5
 Radzionków (woj. śląskie) - od 2001 r. 706–7
 Radzymin (woj. mazowieckie, pow. Wołomin ; okręg) - geografia 541
 Radzyń Podlaski (woj. lubelskie ; okręg) - turystyka 383
 Radzyń Podlaski (woj. lubelskie) - od 2001 r. 382
 Rajgród (woj. podlaskie ; okręg) - geografia 638
 Rakoniewice (woj. wielkopolskie ; okręg) - geografia 922
 Raspenava (Czechy ; okręg) - turystyka 253
 Raspenava (Czechy) - od 2001 r. 252
 Raszyn (woj. mazowieckie ; okręg) - turystyka 542
 Raszyn (woj. mazowieckie) - od 2001 r. 542
 Rawicz (woj. wielkopolskie ; okręg) - geografia 923–4
 Rawka (dolina) - turystyka 153
 Reda (woj. pomorskie) - od 2001 r. 662, 685–6
 Regiony przygraniczne - Białoruś 640
 Regiony przygraniczne - Czechy 87, 96, 177, 218, 234, 264–5, 597–9
 Regiony przygraniczne - Polska 87, 96, 169, 177, 218, 220, 234, 264–5, 290, 597–9, 640
 Reprinty 4, 162–4, 563, 919
 Rębielice Królewskie (woj. śląskie ; okręg) - geografia 739
 Riese - turystyka 216
 Rogowo (woj. kujawsko-pomorskie, pow. Żnin ; okręg) - geografia 346
 Rokiciny (woj. łódzkie ; okręg) - geografia 420
 Rokietnica (woj. wielkopolskie) - od 2001 r. 925
 Rostworowo (woj. wielkopolskie) - od 2001 r. 925
 Roztocze Środkowe - geografia 212
 Roztocze Środkowe - turystyka 212
 Roztocze (wyżyna) - turystyka 370
 Roztocze Zachodnie - geografia 213
 Roztocze Zachodnie - turystyka 213
 Rożnowskie, Pogórze - turystyka 82
 Ruch oporu - Europa 170
 Ruda-Huta (woj. lubelskie ; okręg) - turystyka 384
 Ruda Śląska (woj. śląskie ; okręg) - geografia 740
 Rumia (woj. pomorskie) - od 2001 r. 662, 686
 Runowo (woj. warmińsko-mazurskie ; okręg) - hydrografia 857
 Rurzyca (dorzecze) - turystyka 210
 Rybie (woj. mazowieckie, pow. Pruszków) - od 2001 r. 542
 Rybnik (woj. śląskie) - od 2001 r. 741
 Rychwał (woj. wielkopolskie ; okręg) - geografia 926
 Rydułtowy (woj. śląskie) - od 2001 r. 750
 Rymanów (woj. podkarpackie ; okręg) - geografia 619
 Rytwiany (woj. świętokrzyskie ; okręg) - geografia 781
 Rzekuń (woj. mazowieckie ; okręg) - geografia 543
 Rzeszów (woj. podkarpackie ; okręg) - geografia 620
 Rzym - 2 w. 68

Sadkowice (woj. łódzkie ; okręg) - geografia 421
 Sadlinki (woj. pomorskie ; okręg) - geografia 687
 Samborowo (woj. warmińsko-mazurskie ; okręg) - hydrografia 858
 Sandomierz (woj. świętokrzyskie ; okręg) - geografia 787
 Sandomierz (woj. świętokrzyskie) - od 2001 r. 782–3
 Sanktuaria - katolicyzm - Polska 83
 Sanok (woj. podkarpackie ; okręg) - geografia 621
 Sędziejowice (woj. łódzkie ; okręg) - geografia 422
 Sędziszów (woj. świętokrzyskie ; okręg) - geografia 784
 Sępólno (woj. warmińsko-mazurskie ; okręg) - geografia 859
 Sępólno Krajeńskie (woj. kujawsko-pomorskie ; okręg) - turystyka 347
 Siedlce (woj. mazowieckie) - od 2001 r. 544–5
 Sieradz (woj. łódzkie ; okręg) - turystyka 423
 Sierniki (woj. wielkopolskie, pow. Oborniki ; okręg) - geografia 927
 Sierpc (woj. mazowieckie ; okręg) - geografia 546–7
 Sikory (woj. zachodniopomorskie ; pow. Drawsko Pomorskie ; okręg) - turystyka 210
 Skagerrak - żegluga 45
 Skarby - Polska 112
 Skarszewy (woj. pomorskie ; okręg) - geografia 688–9
 Skarszewy (woj. pomorskie) - od 2001 r. 688–9
 Skarżysko-Kamienna (woj. świętokrzyskie ; okręg) - geografia 787
 Skępe (woj. kujawsko-pomorskie ; okręg) - geografia 348
 Skierniewice (woj. łódzkie ; okręg) - turystyka 424–5
 Skierniewice (woj. łódzkie) - od 2001 r. 424–5

Skoczów (woj. śląskie ; okręg) - geografia 743
 Skoczów (woj. śląskie) - od 2001 r. 742
 Skórcz (woj. pomorskie ; okręg) - geografia 690
 Skórcz (woj. pomorskie) - od 2001 r. 690
 Skrwilno (woj. kujawsko-pomorskie ; okręg) - geografia 349
 Sławno (woj. zachodniopomorskie ; okręg) - geografia 952
 Sławno (woj. zachodniopomorskie) - od 1989 r. 951
 Słowiński Park Narodowy - turystyka 154, 675
 Słubice (woj. lubuskie ; okręg) - geografia 398
 Słupia (dorzecze) - turystyka 214
 Słupiec (woj. małopolskie ; okręg) - geografia 454
 Smrek (góra) 215
 Sobota (woj. wielkopolskie) - od 2001 r. 925
 Sobowo (woj. mazowieckie ; okręg) - geografia 548
 Sobótka (woj. dolnośląskie ; okręg) - geografia 279
 Sobótka (woj. dolnośląskie) - od 2001 r. 232
 Sochaczew (woj. mazowieckie ; okręg) - turystyka 549
 Sochaczew (woj. mazowieckie) - od 2001 r. 549
 Sochonie (woj. podlaskie ; okręg) - geografia 639
 Sokółów Podlaski (woj. mazowieckie ; okręg) - turystyka 550
 Sokółów Podlaski (woj. mazowieckie) - od 2001 r. 544
 Sokółka (woj. podlaskie ; okręg) - geologia 640
 Solec Kujawski (woj. kujawsko-pomorskie) - od 2001 r. 313
 Solska, Puszcza - turystyka 370
 Sopot (woj. pomorskie) - od 2001 r. 659, 662, 665, 691
 Sosnowiec (woj. śląskie ; okręg) - geografia 744
 Sosnowiec (woj. śląskie) - od 2001 r. 701
 Sowie, Góry - turystyka 169, 216, 224
 Spisz - turystyka 209
 Sporty ekstremalne - Polska 254, 670
 Stara Kiszewa (woj. pomorskie ; okręg) - geografia 692
 Starachowice (woj. świętokrzyskie ; okręg) - geografia 787
 Stargard Szczeciński (woj. zachodniopomorskie) - od 2001 r. 953
 Starogard Gdański (woj. pomorskie ; okręg) - geografia 693
 Starogard Gdański (woj. pomorskie ; okręg) - turystyka 694–7
 Staszów (woj. świętokrzyskie ; okręg) - geografia 787
 Stawiguda (woj. warmińsko-mazurskie ; okręg) - geografia 860
 Stobrawski Park Krajobrazowy - turystyka 155
 Stołowe, Góry - turystyka 217, 219
 Stołowe, Góry - turystyka - Polska 218
 Storebæltsbroerne - geografia 33
 Strzegom (woj. dolnośląskie ; okręg) - turystyka 280
 Strzegom (woj. dolnośląskie) - od 2001 r. 280
 Strzegowo (woj. mazowieckie ; okręg) - geografia 551
 Strzelce (woj. łódzkie, pow. Kutno ; okręg) - geografia 426
 Strzelińskie, Wzgórza - turystyka 220
 Strzyżewo Kościelne (woj. wielkopolskie ; okręg) - geografia 928
 Studzienice (woj. pomorskie, pow. Bytów ; okręg) - turystyka 698
 Sucha Beskidzka (woj. małopolskie ; okręg) - geografia 453
 Sudety Środkowe - turystyka 224–5
 Sudety Wschodnie - turystyka 226
 Sudety Zachodnie - turystyka 227
 Sudety - geologia 223
 Sudety - turystyka 221–2
 Sulejowski Park Krajobrazowy - turystyka 228
 Sulejowskie, Jezioro - turystyka 228
 Sulęcín (woj. lubuskie ; okręg) - turystyka 399
 Sułów (woj. dolnośląskie ; okręg) - geografia 281
 Sułówek (woj. lubuskie ; okręg) - geografia 400
 Sund - żegluga 27, 41
 Suraż (woj. podlaskie ; okręg) - turystyka 641–2
 Suraż (woj. podlaskie) - od 2001 r. 641
 Suwalskie, Pojezierze i Augustowska, Równina - turystyka 229–30
 Suwałki (woj. podlaskie) - od 2001 r. 643
 Swarzędz (woj. wielkopolskie ; okręg) - geografia 929
 Szamotuły (woj. wielkopolskie ; okręg) - geografia 930
 Szczecin (woj. zachodniopomorskie ; okręg) - geografia 954
 Szczecin (woj. zachodniopomorskie) - od 2001 r. 40, 953
 Szczeciński, Zalew - turystyka 231
 Szczeciński, Zalew - żegluga 42–3
 Szczerców (woj. łódzkie ; okręg) - geografia 427
 Szczyrk (woj. śląskie ; okręg) - turystyka 745
 Szczyrk (woj. śląskie) - od 2001 r. 745

Szczytno (woj. warmińsko-mazurskie ; okręg) - geografia 861
 Szczytno (woj. warmińsko-mazurskie ; okręg) - turystyka 835
 Szklarska Poręba (woj. dolnośląskie) - Jakuszyce 191
 Szklarska Poręba (woj. dolnośląskie) - od 2001 r. 282
 Szlaki turystyczne - Europa Środkowo-Wschodnia 110
 Szlaki turystyczne - Polska 412
 Sztokholm (Szwecja ; okręg) - geografia 28
 Szwecja - geografia 69
 Szwecja - turystyka 69

Ścieżki edukacyjne 152, 274, 887
 Śląsk, Dolny - geografia 133, 137
 Śląsk, Dolny - leśnictwo 136
 Śląsk, Dolny - środowisko - ochrona 156
 Śląsk, Dolny - turystyka 134–5
 Śląsk, Górny - geografia 137
 Śląsk, Górny - podział administracyjny - 19-20 w. 138
 Śląskie, województwo (od 1999) - geografia 747
 Śląskie, województwo (od 1999) - turystyka 747
 Śląskie, województwo (od 1999) - zabytki 746
 Śląsk - turystyka 132
 Ślężański Park Krajobrazowy - turystyka 232
 Ślęża - turystyka 72, 232
 Śmigiel (woj. wielkopolskie) - od 2001 r. 893
 Śniadowo (woj. podlaskie ; okręg) - geografia 644
 Śnieżnika, Masyw - turystyka 71, 233–4
 Świat 1–24, 117
 Świątki (woj. warmińsko-mazurskie ; okręg) - hydrografia 862
 Świdnica (woj. dolnośląskie ; okręg) - geografia 283
 Świdnica (woj. dolnośląskie) - Kraszowice 283
 Świdnik (woj. lubelskie) - od 2001 r. 378, 385
 Świebodzice (woj. dolnośląskie ; okręg) - turystyka 284
 Świebodzice (woj. dolnośląskie) - od 2001 r. 284
 Świebodzin (woj. lubuskie ; okręg) - turystyka 399
 Świecie (woj. kujawsko-pomorskie ; okręg) - geografia 350
 Świecie (woj. kujawsko-pomorskie ; okręg) - turystyka 351–2
 Świekatowo (woj. kujawsko-pomorskie ; okręg) - geografia 353
 Świerczyna (woj. zachodniopomorskie, pow. Drawsko Pomorskie ; okręg) - geografia 955
 Święcica (woj. świętokrzyskie, pow. Staszów ; okręg) - geografia 785
 Świętochłowice (woj. śląskie) - od 2001 r. 708
 Świętokrzyskie, Góry - turystyka 235
 Świętokrzyskie, województwo - geografia 787
 Świętokrzyskie, województwo - turystyka 786, 788–90
 Świnoujście (woj. zachodniopomorskie) - od 2001 r. 40, 242, 953

Taran (Rosja) 26
 Tarnobrzeg (woj. podkarpackie) - od 2001 r. 783
 Tarnów (woj. małopolskie ; okręg) - geografia 455–6
 Tarnów (woj. małopolskie) - Krzyż 455
 Tarnów (woj. małopolskie) - Mościce 456
 Tatry - turystyka 157, 238
 Tatry - turystyka - Polska 236–7
 Technika - zabytki - Polska 789
 Tektonika - Polska 223
 Teledetekcja - stosowanie 119
 Teresin (woj. mazowieckie, pow. Sochaczew ; okręg) - geografia 553
 Teresin (woj. mazowieckie, pow. Sochaczew ; okręg) - turystyka 552
 Teresin (woj. mazowieckie, pow. Sochaczew) - od 2001 r. 552
 Tomaszów Lubelski (woj. lubelskie ; okręg) - geografia 386
 Toprzniny (woj. warmińsko-mazurskie ; okręg) - hydrografia 863
 Toruń (woj. kujawsko-pomorskie ; okręg) - geografia 356
 Toruń (woj. kujawsko-pomorskie) - od 2001 r. 354–5
 Trasy narciarskie - Polska 77
 Trzebiatów (woj. zachodniopomorskie ; okręg) - turystyka 956
 Trzebieszki (woj. wielkopolskie ; okręg) - turystyka 210
 Trzebnica (woj. dolnośląskie ; okręg) - geografia 285–7
 Tuchola (woj. kujawsko-pomorskie) - od 2001 r. 313, 699
 Tucholskie, Bory - turystyka 239

Tuchów (woj. małopolskie ; okręg) - geografia 457
 Tułowice (woj. opolskie ; okręg) - turystyka 600
 Tułowice (woj. opolskie) - od 2001 r. 600
 Turobin (woj. lubelskie ; okręg) - geografia 387
 Turystyka pielgrzymkowa - Polska 83
 Turystyka piesza - Polska 77, 274, 591, 594, 887
 Turystyka podziemna - Polska 216
 Turystyka rowerowa - Czechy 175, 597
 Turystyka rowerowa - Polska 77, 169, 175, 177, 218, 220, 234, 274, 284, 290, 513, 583, 589, 591, 594, 597, 636, 833, 854, 879, 887, 900, 935
 Turystyka wodna 181, 200, 210, 214
 Turystyka wodna - Chorwacja 46–50
 Turystyka wodna - Czarnogóra 46–50
 Turystyka wodna - Polska 209, 211, 241, 274, 442, 450, 591, 887
 Turystyka wodna - Słowenia 46–50
 Twardogóra (woj. dolnośląskie ; okręg) - geografia 288
 Tychy (woj. śląskie ; okręg) - geografia 705

Uście (woj. wielkopolskie ; okręg) - turystyka 210
 Umer (woj. świętokrzyskie ; okręg) - geografia 791
 Úpice (Czechy) - od 2001 r. 275
 Ustka (woj. pomorskie ; okręg) - turystyka 214
 Ustroń (woj. śląskie ; okręg) - turystyka 748
 Ustroń (woj. śląskie) - od 2001 r. 742
 Uzdrowiska - Polska 134

Wadowice (woj. małopolskie ; okręg) - geografia 453
 Waliły-Stacja (woj. podlaskie ; okręg) - geografia 645
 Wałbrzych (woj. dolnośląskie ; okręg) - turystyka 290
 Wałbrzych (woj. dolnośląskie) - od 2001 r. 289
 Wałbrzyskie, Góry - turystyka 224
 Warka (woj. mazowieckie ; okręg) - turystyka 554
 Warka (woj. mazowieckie) - od 2001 r. 554
 Warmia - turystyka 139–42
 Warmińsko-mazurskie, województwo - turystyka 142, 864–9
 Warnemünde (Niemcy ; okręg) - geografia 27
 Warpuny (woj. warmińsko-mazurskie ; okręg) - turystyka 200
 Warszawa (okręg) - geografia 557, 566
 Warszawa - Bemowo 559
 Warszawa - Choszczówka 560
 Warszawa - geografia 565
 Warszawa - Łazienki 556
 Warszawa - od 2001 r. 564
 Warszawa - Ogród Botaniczny PAN 555
 Warszawa - planowanie przestrzenne - od 2001 r. 562
 Warszawa - rezerwat Las Kabacki im. Stefana Starzyńskiego 558
 Warszawa - Stare Miasto - 1944-1956 r. 563
 Warszawa - Śródmieście - 1944-1956 r. 563
 Warszawa - Ursynów - od 2001 r. 558
 Warszawa - Wilanów 557
 Warszawa - Wola 561
 Warszawa - 1939-1945 r. 165–6
 Warszawa - 1944-1956 r. 563
 Wawrzeńczyce (woj. małopolskie ; okręg) - turystyka 437
 Wągrowiec (woj. wielkopolskie) - turystyka 900
 Wejherowo (woj. pomorskie) - od 2001 r. 662, 686
 Węgrów (woj. mazowieckie) - od 2001 r. 544
 Wiącka (woj. świętokrzyskie ; okręg) - geografia 792
 Widawa (dorzecze) - turystyka 180
 Wiekowo (woj. zachodniopomorskie ; okręg) - geografia 957
 Wielbark (woj. warmińsko-mazurskie ; okręg) - geografia 870
 Wieliszew (woj. mazowieckie ; okręg) - turystyka 567
 Wielka Wieś (woj. świętokrzyskie, pow. Starachowice ; okręg) - geografia 793
 Wieluń (woj. łódzkie ; okręg) - geografia 428
 Wieluńska, Wyżyna - turystyka 159
 Wieruszów (woj. łódzkie ; okręg) - turystyka 429
 Więcbork (woj. kujawsko-pomorskie ; okręg) - geografia 357–8
 Wilczyńskie, Jezioro - geografia 240
 Wiry (woj. wielkopolskie) - od 2001 r. 891
 Wisetka (woj. zachodniopomorskie) - od 2001 r. 942
 Wiskitki (woj. mazowieckie ; okręg) - geografia 568
 Wisła, Górna (dolina) - turystyka 241
 Wisła (woj. śląskie ; okręg) - turystyka 749
 Wisła (woj. śląskie) - od 2001 r. 749

Wiślany, Zalew - turystyka 44
 Wiślany, Zalew - żegluga 38
 Władysławowo (woj. pomorskie) - Przylądek Rozewie 26
 Włocławek (woj. kujawsko-pomorskie ; okręg) - geografia 359–60
 Włoszczowa (woj. świętokrzyskie ; okręg) - geografia 787
 Wody podziemne - ochrona - Polska 97
 Wody podziemne - Polska 97
 Wodzisław Śląski (woj. śląskie ; okręg) - geografia 751
 Wodzisław Śląski (woj. śląskie) - od 2001 r. 750
 Wołyń (woj. lubelskie ; okręg) - geografia 388
 Wojciechy (woj. warmińsko-mazurskie, pow. Bartoszyce ; okręg) - hydrografia 871
 Wojsko - organizacje - Europa - od 1989 r. 56
 Wolin - geografia 242
 Wolin - turystyka 158
 Woliński Park Narodowy - turystyka 158
 Wolsztyn (woj. wielkopolskie ; okręg) - geografia 931
 Wołczyn (woj. opolskie ; okręg) - geografia 601
 Wołomin (woj. mazowieckie ; okręg) - geografia 569
 Wołyń (Ukraina) - 19 w. 167
 Wołyń (Ukraina) - 1901-1939 r. 167
 Wrocław (woj. dolnośląskie ; okręg) - turystyka 302
 Wrocław (woj. dolnośląskie) - od 2001 r. 291, 293–301
 Wrocław (woj. dolnośląskie) - turystyka 291–3
 Wronki (woj. wielkopolskie ; okręg) - geografia 932
 Wydawnictwa popularne 20
 Wysowa-Zdrój (woj. małopolskie ; okręg) - turystyka 458–9
 Wysowa-Zdrój (woj. małopolskie) - od 2001 r. 458–9
 Wyszaków (woj. mazowieckie, pow. Wyszaków ; okręg) - geografia 570
Zabrodzie (woj. mazowieckie, pow. Ostrołęka ; okręg) - geografia 571
 Zabrze (woj. śląskie) - od 2001 r. 752
 Zadroże (woj. małopolskie ; okręg) - geografia 460
 Zakopane (woj. małopolskie ; okręg) - geografia 462
 Zakopane (woj. małopolskie) - od 2001 r. 236, 461
 Zalesie Śląskie (woj. opolskie ; okręg) - geografia 602
 Załęczański Park Krajobrazowy - turystyka 159
 Zambrów (woj. podlaskie ; okręg) - geografia 646
 Zamęty (woj. wielkopolskie ; okręg) - geografia 933
 Zamki i pałace 110
 Zamki i pałace - Polska 192, 790
 Zamki i pałace - Polska - 15-16 w. 476
 Zamość (woj. lubelskie) - od 2001 r. 389
 Zasiołki (woj. lubuskie ; okręg) - geografia 401
 Zawichost (woj. świętokrzyskie ; okręg) - geografia 794
 Zawiercie (woj. śląskie ; okręg) - geografia 734, 753
 Ząbkowice Śląskie (woj. dolnośląskie ; okręg) - geografia 304
 Ząbkowice Śląskie (woj. dolnośląskie ; okręg) - turystyka 303
 Zbiczno (woj. kujawsko-pomorskie ; okręg) - hydrografia 361
 Zbiersk-Cukrownia (woj. wielkopolskie ; okręg) - geografia 934
 Zdrojowa Góra (nadleśnictwo) - turystyka 879
 Zdziechowice (woj. opolskie ; okręg) - geografia 603
 Zgierz (woj. łódzkie) - od 2001 r. 430
 Zielona Góra (woj. lubuskie ; okręg) - fauna i flora 404
 Zielona Góra (woj. lubuskie ; okręg) - geografia 403
 Zielona Góra (woj. lubuskie ; okręg) - turystyka 404
 Zielona Góra (woj. lubuskie) - od 2001 r. 402
 Ziębice (woj. dolnośląskie ; okręg) - turystyka 305
 Ziębice (woj. dolnośląskie) - od 2001 r. 305
 Złocieniec (woj. zachodniopomorskie ; okręg) - geografia 958
 Złote, Góry - turystyka 233–4, 243
 Złoto - górnictwo - Czechy 205
 Złoto - górnictwo - Polska 205
 Złotoria (woj. kujawsko-pomorskie ; okręg) - geografia 362
 Złotoria (woj. podlaskie ; okręg) - geografia 647
 Złotoryja (woj. dolnośląskie ; okręg) - turystyka 306
 Złotów (nadleśnictwo) - turystyka 879
 Złotów (woj. wielkopolskie ; okręg) - geografia 936
 Złotów (woj. wielkopolskie ; okręg) - turystyka 935
 Zubrzyca Górna (woj. małopolskie) - turystyka 463
Żagań (woj. lubuskie ; okręg) - geografia 405–6
 Żagań (woj. lubuskie ; okręg) - turystyka 399

Żarki (woj. małopolskie ; okręg) - geografia 464
Żarki (woj. śląskie ; okręg) - geografia 754
Żelazna Góra (woj. warmińsko-mazurskie ; okręg) - hydrografia 872
Żnin (woj. kujawsko-pomorskie ; okręg) - geografia 363
Żnin (woj. kujawsko-pomorskie ; okręg) - turystyka 364–5
Żnin (woj. kujawsko-pomorskie) - od 2001 r. 313
Żory (woj. śląskie) - od 2001 r. 718, 755
Żółkiewka (woj. lubelskie ; okręg) - geografia 390
Żuromin (woj. mazowieckie ; okręg) - geografia 572
Żydowo (woj. wielkopolskie, pow. Poznań) - od 2001 r. 925
Żyrardów (woj. mazowieckie ; okręg) - geografia 579
Żyrardów (woj. mazowieckie ; okręg) - turystyka 573
Żyrardów (woj. mazowieckie) - od 2001 r. 578
Żyrardów (woj. mazowieckie) - park im. Karola Augusta Dittricha 574–7

SKOROWIDZE

Skorowidz mapy hydrograficznej Polski 1:50 000

SKOROWIDZ MAPY HYDROGRAFICZNEJ POLSKI 1:50 000

Podział arkusza mapy 1:100 000
na arkusze mapy 1:50 000



1:100 000 M-33-7

1:50 000 M-33-7-A

arkusze opisane w Bibliografii
Dokumentów Kartograficznych 2011

arkusze opisane w poprzednich rocznikach
Bibliografii Dokumentów Kartograficznych



miasta wojewódzkie



pozostałe większe miasta



granice państw



granice województw



rzeki, jeziora

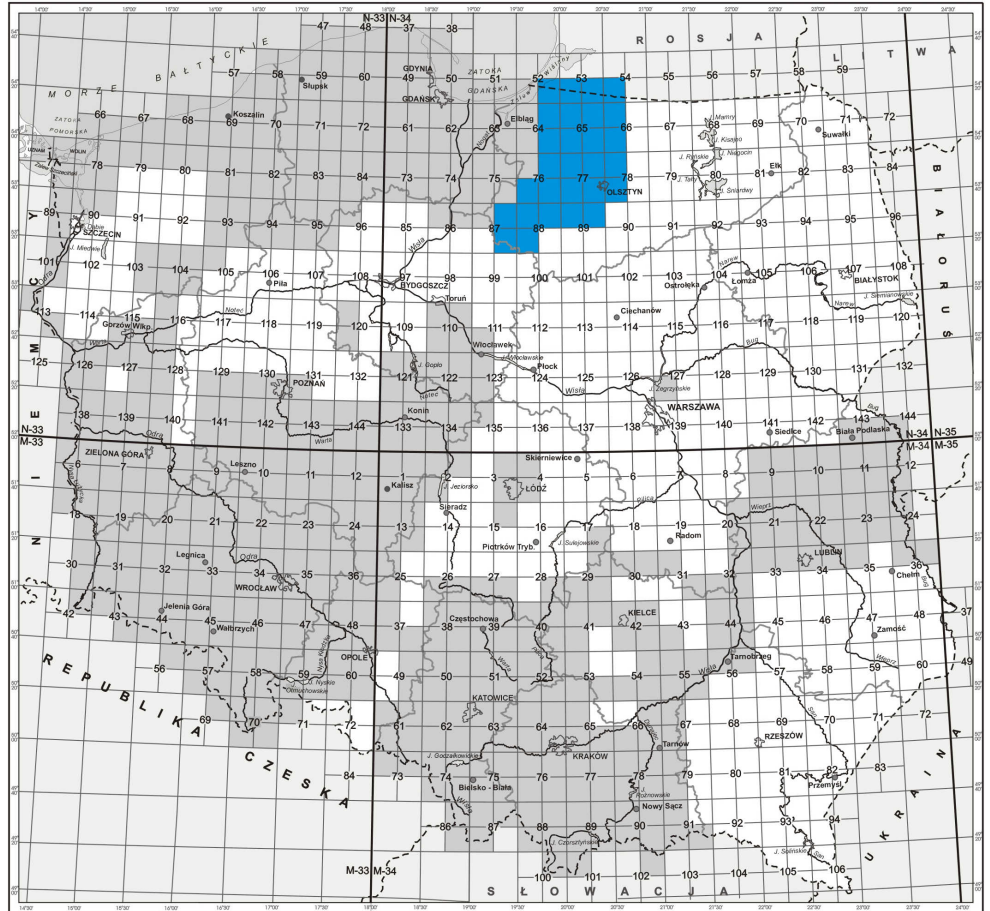


Główny Urząd Geodezji i Kartografii
ul. Wspólna 2
00-926 Warszawa
www.gugik.gov.pl
e-mail: gugik@gugik.gov.pl



Centralny Ośrodek Dokumentacji
Geodezji i Kartograficznej
ul. Żurawia 3/5
00-926 Warszawa
www.codgik.gov.pl
e-mail: codgik@codgik.gov.pl

© GŁÓWNY GEODETA KRAJU



Skorowidz mapy topograficznej Polski 1:10 000. Ukł. 1942

SKOROWIDZ MAPY TOPOGRAFICZNEJ POLSKI 1:10 000 w układzie 1942

Podział arkusza mapy 1:100 000 na arkusze map w skalach 1:50 000, 1:25 000, 1:10 000



M
1: 100 000 M-33-7
1: 50 000 M-33-7-A
1: 25 000 M-33-7-B-b
1: 10 000 M-33-7-B-o-4

■ arkusze opisane w Bibliografii Dokumentów Kartograficznych 2011

arkusze opisane w poprzednich rocznikach Bibliografii Dokumentów Kartograficznych

WROCLAW miasta wojewódzkie

Kalisz wybrane większe miasta

--- granice państw

--- granice województw

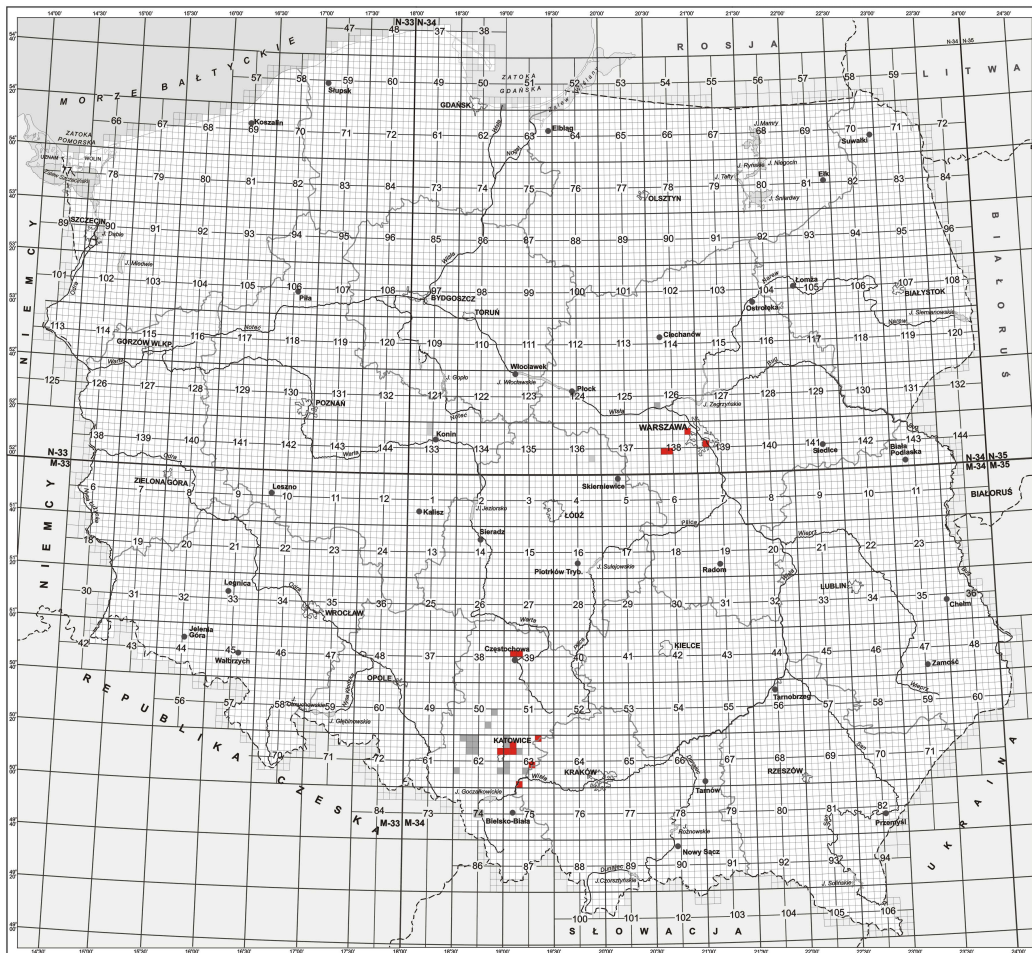
~ rzeki i jeziora

0 10 20 30 40 50 60 70 80 90 100 120 m

Główny Urząd Geodezji i Kartografii
ul. Hołubki 1
00-625 Warszawa
www.gugk.gov.pl
www.mgk.gov.pl

Centralny Biuro Dokumentacji
Geodezji i Kartografii
ul. Żelazna 18
00-625 Warszawa
www.mgk.gov.pl
www.mgk.gov.pl

© GŁÓWNY URZĄD GEODEZJI I KARTOGRAFII



Skorowidz mapy topograficznej Polski 1:10 000. Ukł. 1992

SKOROWIDZ MAPY TOPOGRAFICZNEJ POLSKI 1:10 000 w układzie 1992 (z uwzględnieniem arkuszy w standardzie TBD)

Podział arkusza mapy 1:100 000 na arkusze
map w skalach 1:50 000, 1:25 000, 1:10 000

33

M	A	B	C	D
	1: 100 000 M-33-7	1: 50 000 M-33-7-A	1: 25 000 M-33-7-B-b	1: 10 000 M-33-7-B-a-4

Arkusze opisane w Bibliografii Dokumentów
Kartograficznych 2011

w układzie 1992

w układzie 1992, w standardzie TBD

Arkusze opisane w poprzednich rocznikach
Bibliografii Dokumentów Kartograficznych

w układzie 1992

w układzie 1992, w standardzie TBD

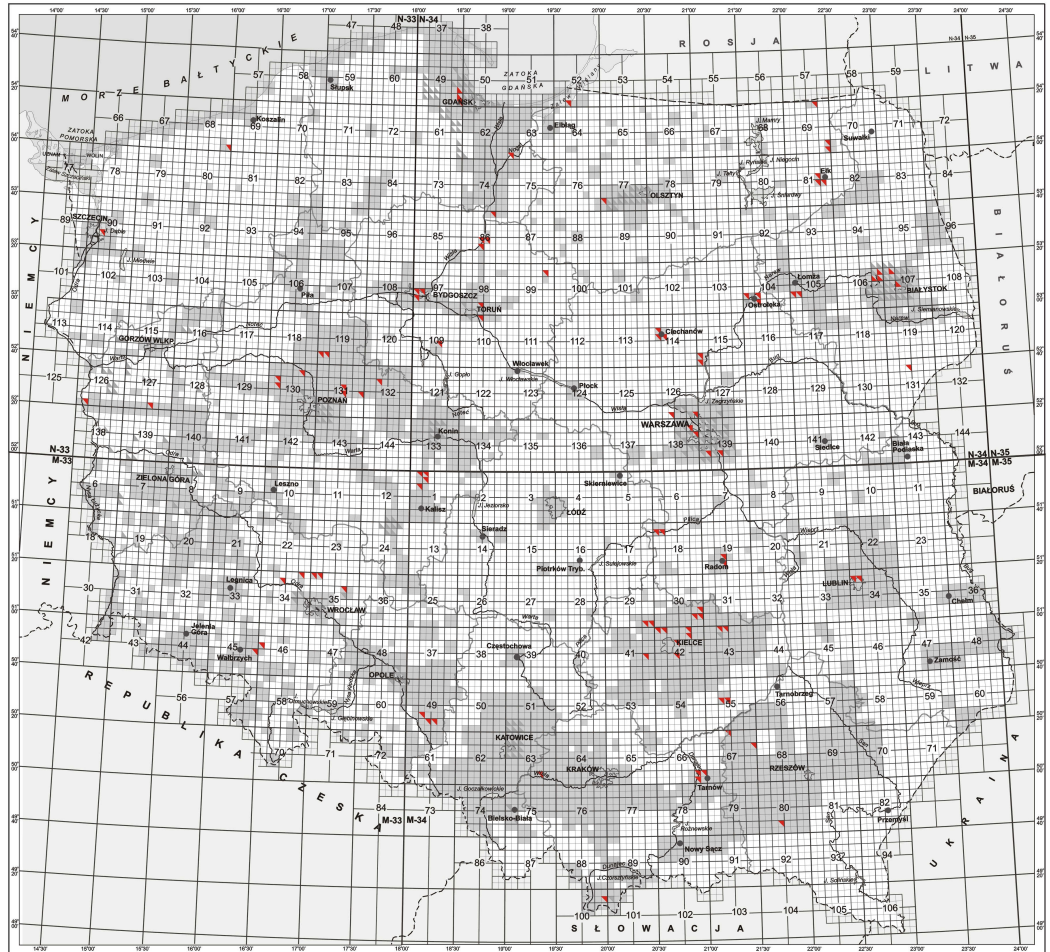
WROCLAW miasta wojewódzkie
 Kalisz wybrane większe miasta
 granice państw
 granice województw
 rzeki i jeziora

0 10 20 30 40 50 60 70 80 90 100 km

Główny Urząd Geodezji i Kartografii
00-001 Warszawa
www.gugk.gov.pl
e-mail: gup@poczta.gov.pl

Centralny Biuro Dokumentacji
Geodezji i Kartografii
00-001 Warszawa
www.cbdk.gov.pl
e-mail: cbdk@poczta.gov.pl

© GŁÓWNY GEODETA KRAJU



Skorowidz mapy topograficznej Polski 1:50 000. Ukł. 1942 i 1992

SKOROWIDZ MAPY TOPOGRAFICZNEJ POLSKI 1:50 000 w układach 1942 i 1992

Podział arkusza mapy 1:100 000
na arkusze mapy 1:50 000

M	33		
	A B 7 C D	1:100 000	M-33-7
		1:50 000	M-33-7-A

- układ 1942
- układ 1992
- Arkusze opisane w Bibliografii Dokumentów Kartograficznych 2010
- Arkusze wydane do 2010 r.

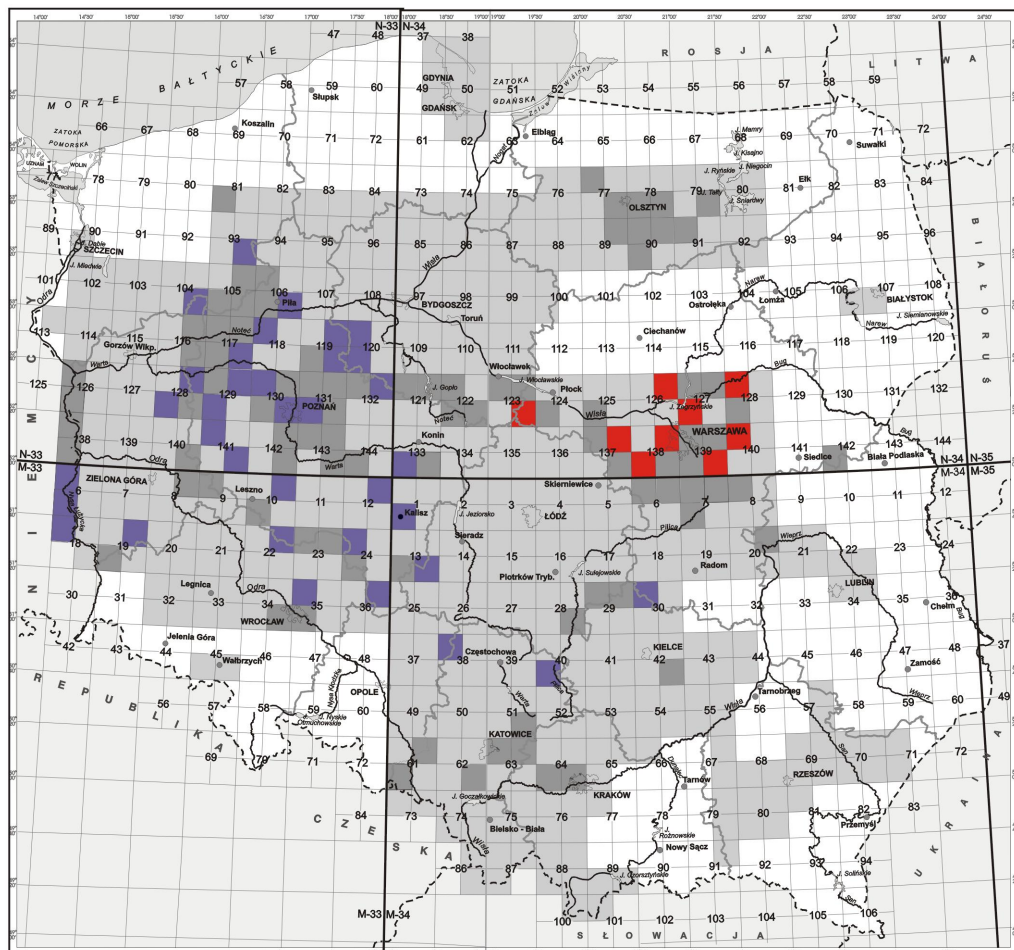
- KRAKÓW** miasta wojewódzkie
- Kalisz** pozostałe większe miasta
- granice państw
- granice województw
- rzeki, jeziora



Główny Urząd Geodezji i Kartografii
ul. Wspólna 2
00-526 Warszawa
www.gugik.gov.pl
e-mail: gugik@gugik.gov.pl

Centralny Ośrodek Dokumentacji
Geodezycznej i Kartograficznej
ul. Żurawia 3/5
00-526 Warszawa
www.codgik.waw.pl
e-mail: codgik@codgik.waw.pl

© GŁÓWNY GEODETA KRAJU



Skorowidz mapy topograficznej Polski 1:50 000. Ukł. WGS 1984

SKOROWIDZ MAPY TOPOGRAFICZNEJ POLSKI 1:50 000 (WGS) 1984

Podział arkusza mapy 1:100 000
na arkusze mapy 1:50 000

33

A	B	1:100 000	M-33-7
C	D	1:50 000	M-33-7-A

arkusze opisane w Bibliografii Dokumentów Kartograficznych 2011

arkusze opisane w Bibliografii Dokumentów Kartograficznych 2005

arkusze wydane do 2005 r.

- KRAKÓW miasta wojewódzkie
- Kalisz pozostałe większe miasta
- granice państw
- granice województw
- rzeki, jeziora

0 20 40 60 80 100 km

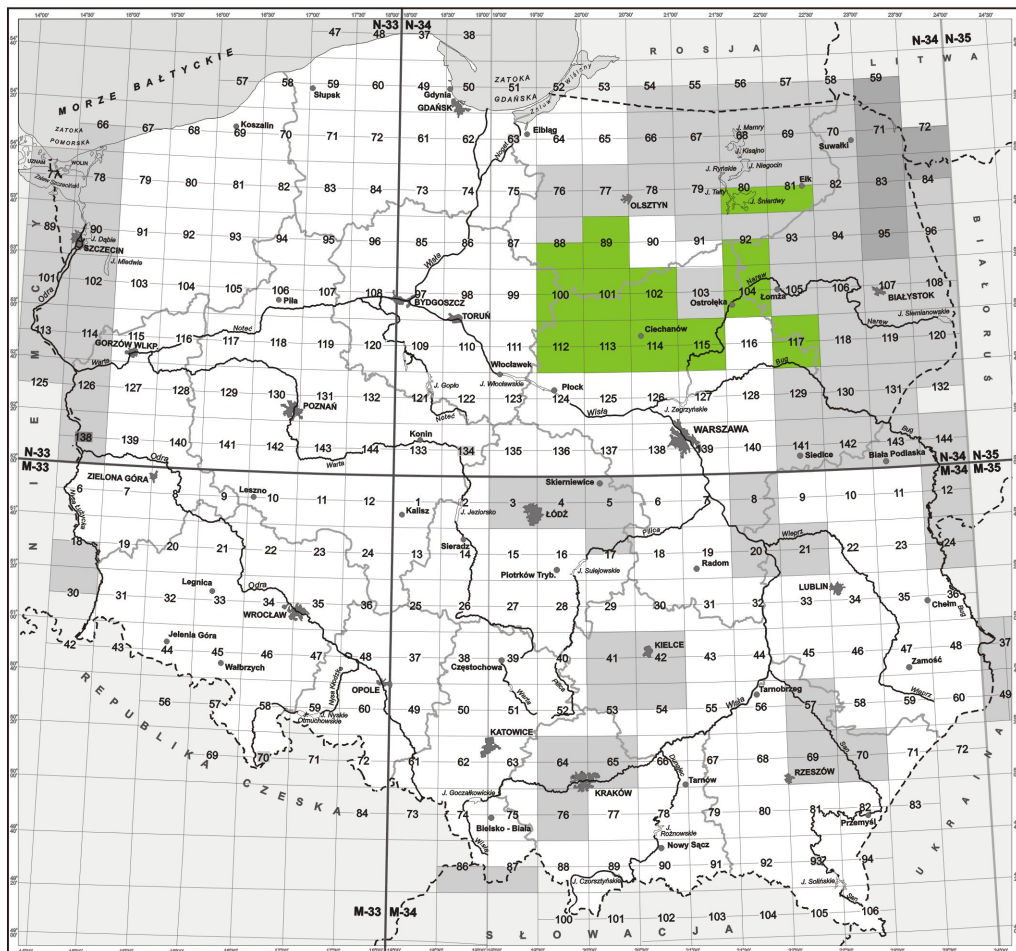


Główny Urząd Geodezji i Kartografii
ul. Wspólna 2
00-926 Warszawa
www.gugik.gov.pl
e-mail: gugik@gugik.gov.pl



Centralny Ośrodek Dokumentacji
Geodezji i Kartograficznej
ul. Żurawia 3/5
00-926 Warszawa
www.codgik.waw.pl
e-mail: codgik@codgik.waw.pl

© GŁÓWNY GEODETA KRAJU



Skorowidze map morskich



Biuro Hydrograficzne Marynarki Wojennej
ul. Jana z Kolna 8a
81-912 Gdynia 12
www.bhmw.mw.mil.pl
e-mail: bhmw@mw.mil.pl

© BIURO HYDROGRAFICZNE MARYNARKI WOJENNEJ

Skorowidze map morskich w seriach:
– INTERNATIONAL CHART SERIES
– MORSKIE MAPY NAWIGACYJNE

- obszary lądowe
- granice państw

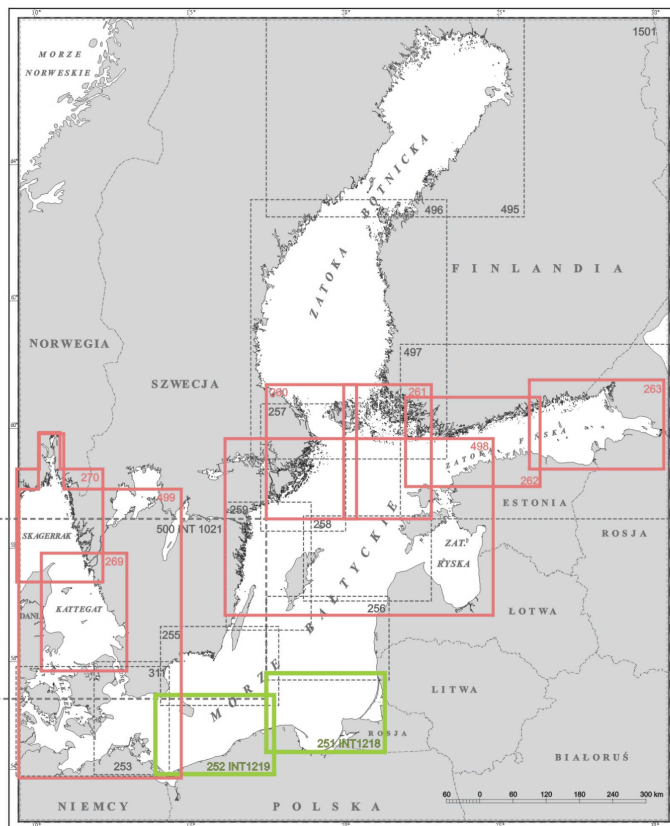
Arkusze opisane w Bibliografii Dokumentów Kartograficznych 2011

- 269 zasięg i numer mapy serii narodowej
- 73 INT 1288 zasięg i numer mapy serii INT

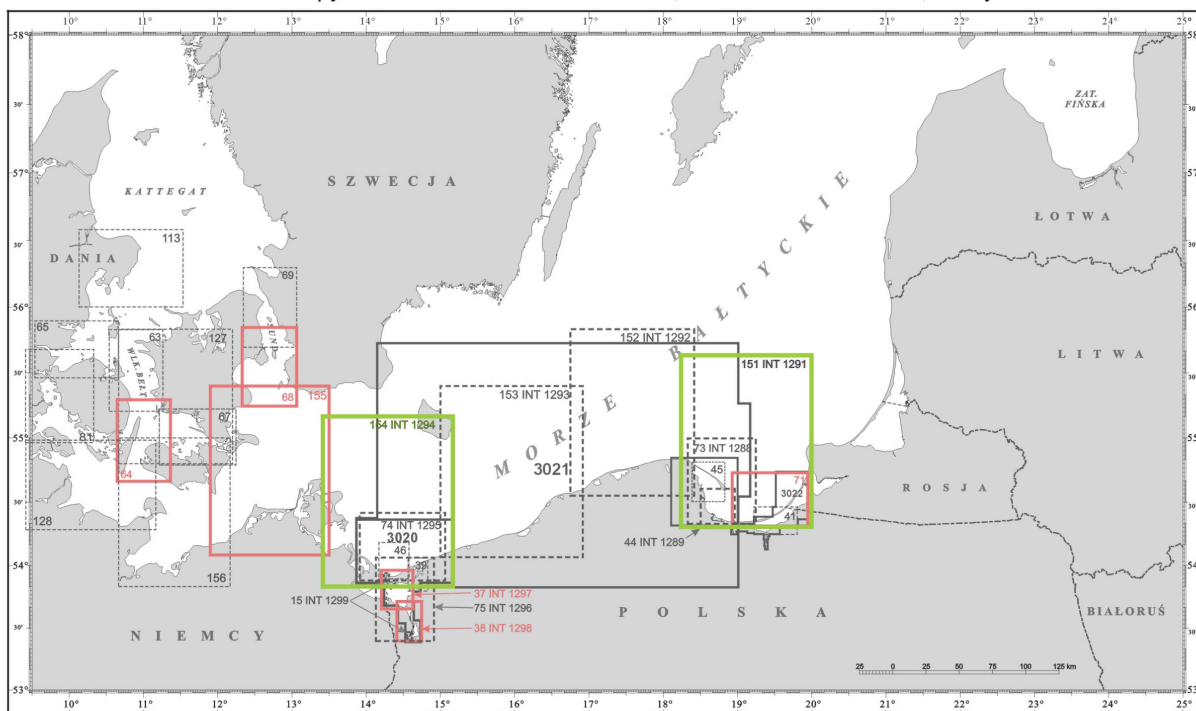
Arkusze opisane w poprzednich rocznikach Bibliografii Dokumentów Kartograficznych

- 270 zasięg i numer mapy serii narodowej
- 252 INT 1219 zasięg i numer mapy serii INT
- 3020 zasięg atlasów

Mapy w skalach: 1:250 000 – 1:300 000, 1:500 000 – 1:1 500 000




Mapy w skalach: 1:30 000 – 1:80 000, 1:100 000 – 1:150 000; atlasy



Skorowidz
MORSKICH MAP NAWIGACYJNYCH
 w skalach > 1:20 000.
Zatoka Gdańska i Zalew Wiślany

LEGENDA:

-  obszary lądowe
-  granice państw

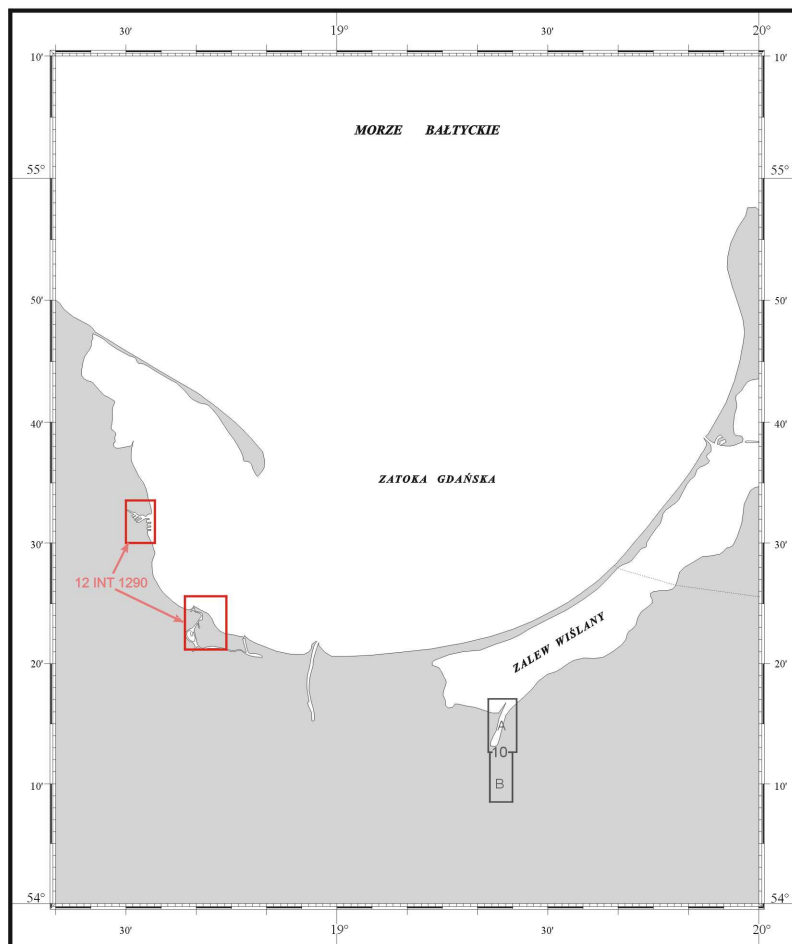
12 INT 1290 arkusze opisane w Bibliografii Dokumentów Kartograficznych 2011

10 arkusze opisane w poprzednich rocznikach Bibliografii Dokumentów Kartograficznych



Biurowo Hydrograficzne Marynarki Wojennej
 ul. Jana z Kolna 6a
 81-912 Gdynia 12
 www.bhmw.mw.mil.pl
 e-mail: bhmw@mw.mil.pl

© BIURO HYDROGRAFICZNE MARYNARKI WOJENNEJ



ISSN 2081-1357

Wydawca	Biblioteka Narodowa, 02-086 Warszawa, al. Niepodległości 213
Redakcja	Zakład Zbiorów Kartograficznych Biblioteki Narodowej, 02-086 Warszawa, al. Niepodległości 213, tel. 22 608 27 16, e-mail: kart@bn.org.pl

Skład komputerowy w systemie T_EX: Zakład Technologii Informatycznych BN