

# Mapy

## Katalogowanie map z użyciem Deskryptorów BN

**Anna Kuklińska, Romualda Szura**  
Zakład Zbiorów Kartograficznych

### **DESKRYPTORY BIBLIOTEKI NARODOWEJ**

Propozycja zmian w opracowaniu zbiorów bibliotecznych  
w dobie sieci semantycznej

Warszawa, 20-21 kwietnia 2015 r.



# Encje opisu formalnego i przedmiotowego

## Encje opisu formalnego

- Forma dzieła (pole 380)
- Rodzaj / gatunek (pole 655)
- Odbiorca / przeznaczenie czytelnicze (pole 385)
- Czas powstania dzieła (pole 388)

## Encje opisu przedmiotowego

- Zakres chronologiczny (pole 648)
- Przedmiot (pole 650)
- Zakres geograficzny (pole 651)
- Klasa treściowa / dziedzina (pole 658)

# 651 - Zakres geograficzny zawartości

- państwa
- obiekty fizjograficzne
- regiony fizjograficzne, historyczne i etnograficzne
- obiekty hydrograficzne
- miejscowości i ich części
- parki narodowe, parki krajobrazowe i rezerwy
- jednostki podziału administracyjnego

Tematy geograficzne w opracowaniu przedmiotowym



- Komisja Standaryzacji Nazw Geograficznych – KSNG,
- Krajowy Rejestr Urzędowego Podziału Terytorialnego Kraju – TERYT,
- urzędowe wykazy nazw geograficznych spoza Polski,
- atlasy, mapy topograficzne,
- encyklopedie, słowniki geograficzne,
- opracowywane dokumenty

Źródła przejmowania danych



# Forma deskryptorów geograficznych

## Zapis w szyku naturalnym

151 Świętokrzyskie, Góry

151 Bałtyckie, Morze

151 Mazowieckie, Województwo (od 1999)

JHP BN



151 Góry Świętokrzyskie

151 Morze Bałtyckie

151 Województwo mazowieckie (od 1999)

DBN

# Forma deskryptorów geograficznych

## Dopowiedzenia objaśniające

---

151 Narew

151 Rodopy

151 Uznam

JHP BN



151 Narew (rzeka)

151 Rodopy (góry)

151 Uznam (wyspa)

DBN

# Forma deskryptorów geograficznych

## Zmiana dopowiedzenia lokalizującego miejscowości Likwidacja skrótów

151 Sade Budy (woj. mazowieckie)

JHP BN

151 Blizne (woj. podkarpackie)



151 Sade Budy (województwo mazowieckie, powiat grodziski,  
gmina Jaktorów)

DBN

151 Blizne (województwo podkarpackie, powiat brzozowski, gmina Jasienica Rosielna)

# Forma deskryptorów geograficznych

## Zmiana dopowiedzenia „okręg” na „okolice”

---

151 Kazimierz Dolny (woj. lubelskie ; okręg)

JHP BN

151 Pcim (woj. małopolskie ; okręg)



151 Kazimierz Dolny (województwo lubelskie, powiat puławski ; okolice)

DBN

151 Pcim (województwo małopolskie, powiat myślenicki ; okolice)

# Forma deskryptorów geograficznych

## Obiekty i części miejscowości

---

151 Katowice (woj. śląskie) | x Murcki

151 Warszawa | x Bemowo

151 Warszawa | x Cmentarz Powązkowski

JHP BN



151 Murcki (Katowice, województwo śląskie ; osiedle)

151 Bemowo (Warszawa, województwo mazowieckie ; dzielnica)

151 Cmentarz Powązkowski (Warszawa, województwo mazowieckie)

DBN



# Forma deskryptorów geograficznych

## Parki narodowe i obszary chronione

151 Babia Góra | z Polska  
151 Tatry | z Polska

JHP BN



151 Babiogórski Park Narodowy  
151 Tatrzański Park Narodowy

DBN

# Forma deskryptorów geograficznych

## Polskie egzonymy dla obiektów spoza Polski

151 Gandawa (Belgia)

151 Paryż (Francja)

151 Park Narodowy Krasu Węgierskiego (Węgry)

151 Wielki Kanion Kolorado (Stany Zjednoczone)

151 Stanisławów (Ukraina)

DBN




# Przykłady opisów

## Przykład 1

**245 00 |a** Drawieński Park Narodowy : **|b** mapa geologiczno-turystyczna : skala 1:40 000 / **|c** oprac. Ryszard Dobracki, Krzysztof Dobracki ; red. merytoryczna Elżbieta Gruszczyńska, Anna Majewska ; Państwowy Instytut Geologiczny - Państwowy Instytut Badawczy.

380 \_\_ |a Mapy  
388 1\_ |a 2001-  
648 \_4 |a 2001-  
651 \_4 |a Drawieński Park Narodowy  
655 \_4 |a Mapy geologiczne  
655 \_4 |a Mapy turystyczne  
658 \_4 |a Geografia i nauki o Ziemi  
658 \_4 |a Turystyka i podróże



# Przykłady opisów

## Przykład 2

**245 00** | a Stacja metra Ratusz Arsenał : | b album planów tyflokartograficznych / | c oprac. tyflokartogr. Ewa Łodzińska, Dagmara Wawro.

**380 \_\_** | a Mapy

**385 \_\_** | a Niewidomi

**388 1\_** | a 2001-

**648 \_4** | a 2001-

**650 \_4** | a Metro

**650 \_4** | a Ratusz Arsenał (stacja metra)

**651 \_4** | a Warszawa (województwo mazowieckie)

**655 \_4** | a Atlasy geograficzne

**655 \_4** | a Plany miast

**655 \_4** | a Mapy komunikacji miejskiej

**655 \_4** | a Mapy dla niewidomych

**658 \_4** | a Geografia i nauki o Ziemi

**658 \_4** | a Transport i logistyka



# Przykłady opisów

## Przykład 3

**245 00** |a Mapa pogładowa Królestwa Polskiego / |c ułożona przez Jadwigę z Zakrzewskich Wójcicką ; podług rys. W. Sandeckiego.

**380 \_\_** |a Mapy

**385 \_\_** |m Grupa wiekowa |a Dzieci

**385 \_\_** |m Grupa wiekowa |a Młodzież

**388 1\_** |a 1801-1900

**648 \_4** |a 1801-1900

**650 \_4** |a Przemysł

**650 \_4** |a Rolnictwo

**650 \_4** |a Folklor

**651 \_4** |a Zabór rosyjski

**655 \_4** |a Mapy gospodarcze

**655 \_4** |a Mapy ścienne

**658 \_4** |a Geografia i nauki o Ziemi



# Przykłady opisów

## Przykład 4

**245 00** | a Polska : | b mapa samochodowa dla kierowców zawodowych / | c oprac. red. Romualda Szura ; red. Beata Konopska, Michał Starzewski ; Polskie Przedsiębiorstwo Wydawnictw Kartograficznych im. E. Romera.

- 380 \_\_ | a Mapy
- 380 \_\_ | a Publikacje fachowe
- 385 \_\_ | a Kierowcy zawodowi
- 388 1\_ | a 2001-
- 648 \_4 | a 2001-
- 651 \_4 | a Polska
- 655 \_4 | a Mapy drogowe
- 658 \_4 | a Geografia i nauki o Ziemi
- 658 \_4 | a Transport i logistyka



# Przykłady opisów

## Przykład 5

**245 10 |a** Drawa : **|b** Jezioro Drawsko – Krzyż : szlak kajakowy = canoe route = Kanu-route  
1:60 000 / **|c** oprac. aut. Roman Janusiewicz, Jerzy Błędowski ; red. Krzysztof Marciniak ;  
Wydawnictwo Kartograficzne Eko-Graf.

380 \_\_ |a Mapy

388 1\_ |a 2001-

648 \_4 |a 2001-

650 \_4 |a Kajakarstwo

650 \_4 |a Szlaki kajakowe

651 \_4 |a Drawa (rzeka)

651 \_4 |a Drawsko (jezioro)


651 \_4 |a Krzyż Wielkopolski (województwo wielkopolskie,  
powiat czarnkowsko-trzcianecki ; okolice)

655 \_4 |a Mapy turystyczne

658 \_4 |a Geografia i nauki o Ziemi

658 \_4 |a Turystyka i podróże

658 \_4 |a Sport i rekreacja



245 10 | a Początki państwa polskiego / | c oprac. red. i graf. PPWK

380 \_\_ | a Mapy

380 \_\_ | a Publikacje dydaktyczne

385 \_\_ | m Poziom edukacji | a Gimnazjum

385 \_\_ | m Poziom edukacji | a Szkoła ponadgimnazjalna

388 1\_ | a 1901-2000

388 1\_ | a 1989-2000

501 \_\_ | a Współwyd.: Kryzys i odbudowa państwa piastowskiego.

648 \_4 | a 901-1000

648 \_4 | a 1001-1100

648 \_4 | a 1101-1200

651 \_4 | a Polska

655 \_4 | a Mapy historyczne

655 \_4 | a Mapy ścienne

655 \_4 | a Mapy szkolne

658 \_4 | a Geografia i nauki o Ziemi

658 \_4 | a Historia i nauki pomocnicze





# Przykłady opisów


## Przykład 7

**245 12 |a** A New Caelestial Globe : **|b** wheron ye Stars are carefully laid down from ye correct observations of M.r Hevelius, Cap.t Halley &c. / **|c** by Io.n Senex.

- 380 \_\_ |a Mapy
- 388 1\_ |a 1701-1800
- 648 \_4 |a 1701-1800
- 650 \_4 |a Niebo
- 655 \_4 |a Mapy astronomiczne
- 655 \_4 |a Globusy
- 658 \_4 |a Geografia i nauki o Ziemi
- 658 \_4 |a Astronomia



# Korzyści zastosowania Deskryptorów BN w opracowaniu dokumentu kartograficznego



## Dla czytelnika

- bardziej przyjazne i zrozumiałe wyszukiwanie
- poprzez wprowadzenie nowych pól do rekordu bibliograficznego uzyskamy więcej punktów dostępu w wyszukiwaniu dokumentów kartograficznych (ujęcie przedmiotu – 658, dodanie pól 3XX)
- zastosowanie tych samych pól w różnych typach dokumentów pozwoli na uzyskanie różnorodnego zbioru wydzielonego wg wybranego kryterium, np. chronologia – 648

[https://www.iconfinder.com/icons/211873/person\\_stalker\\_icon#size=128](https://www.iconfinder.com/icons/211873/person_stalker_icon#size=128)



## Dla katalogera

- prostsza konstrukcja haseł wzorcowych - rezygnacja z określników
- bardziej precyzyjny opis dokumentu dzięki zastosowaniu dodatkowych pól opisu bibliograficznego

[https://www.iconfinder.com/icons/175065/books\\_icon](https://www.iconfinder.com/icons/175065/books_icon)

# Dziękuję za uwagę.

**Anna Kuklińska, Romualda Szura**  
Zakład Zbiorów Kartograficznych

[a.kuklinska@bn.org.pl](mailto:a.kuklinska@bn.org.pl)

[r.szura@bn.org.pl](mailto:r.szura@bn.org.pl)

## DESKRYPTORY BIBLIOTEKI NARODOWEJ

Propozycja zmian w opracowaniu zbiorów bibliotecznych  
w dobie sieci semantycznej

Warszawa, 20-21 kwietnia 2015 r.

